

# 2019 年度 東海学生オリエンテーリング連盟 兼 北信越学生オリエンテーリング連盟 スプリントセレクション プログラム 1.1

開催日 : 2019 年 6 月 30 日(日)  
大会会場 : 新城総合公園 ニュースポーツ広場  
主催者 : 東海学生オリエンテーリング連盟  
主管者 : 2019 年度東海学生オリエンテーリング連盟  
          スプリントセレクション実行委員会  
実行委員長 : 前野達也 (名古屋大学 2015 年度入学)  
運営責任者 : 林雅人 (名古屋大学 2015 年度入学)  
競技責任者 兼 コース設定者 : 竹内公一 (名古屋大学 2015 年度入学)  
渉外責任者 : 西嶋就平 (名古屋大学 2015 年度入学)

## 目次

1. タイムテーブル
2. 交通情報
3. 会場レイアウト
4. 競技情報
5. 競技会の流れ
6. 諸注意
7. 実行委員一覧

## 1. タイムテーブル

9:30 開場・受付開始  
11:00 東海学連セレクションクラス トップスタート  
11:30 当日申込締切り  
12:43 北信越学連セレクションクラス トップスタート  
13:22 併設クラス トップスタート  
14:20 スタート閉鎖  
15:00 フィニッシュ閉鎖  
16:00 会場閉鎖

## 2. 交通情報

会場：新城総合公園 ニュースポーツ広場

所在地：愛知県新城市浅谷字ヒヨイタ 40

### ➤ 車でお越しの場合

新城 IC で下車後東側駐車場まで約 10 分

公園東口から入って、東側第 1、第 2 駐車場へ駐車（北口および南口から東側駐車場への公園内の通行はできません）。西側駐車場は使わないでください。

駐車場から会場まで、紫テープ誘導に従ってください。

### ➤ 公共交通機関

JR 飯田線「大海」駅から徒歩 30 分

大海駅から会場へは公園東口（国道 257 号線側）から入って、駐車場を経由してお越し下さい。

駐車場から会場まで、紫テープ誘導に従ってください。



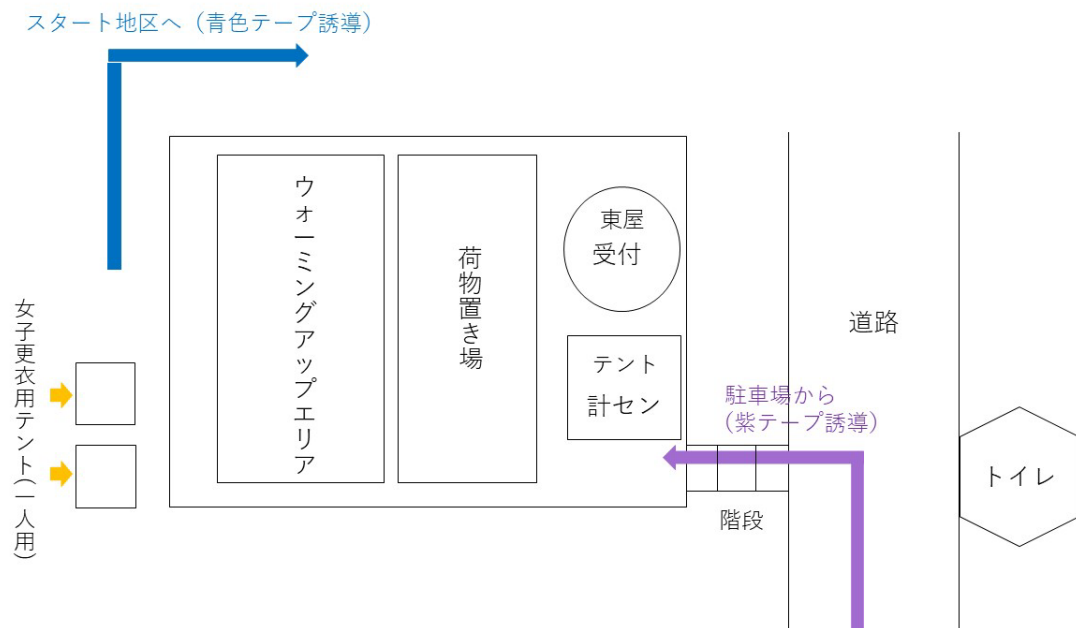
出典：google map

### 3. 会場について

#### 会場

新城総合公園 ニュースポーツ広場

#### 会場詳細図



・青空会場となっております。風雨や日差しをさえぎる場所がございませんので、**雨対策・熱中症対策を十分に行ってください。**

・トイレはニュースポーツ広場内にあるものをお使いください。ただし、ほかの会場利用者もおりますので占有することのないようにお願いします。

・女子更衣用テントを用意いたします。ただし、数が限られておりますので、競技のできる格好で来ることを推奨します。

## 4. 競技情報

### ◇競技形式

個人競技・スプリント競技（ポイントオリエンテーリング）

### ◇競技規則

（社）日本オリエンテーリング協会が定める「日本オリエンテーリング競技規則」に準じて行う。

### ◇計時システム

EMIT 社製 電子パンチングシステム

### ◇コントロール位置説明

サイズ : 最大 160 mm×55 mm

S/O : ISCD2018 に準拠

### ◇地図情報

使用地図 : 新城総合公園（2019 年一部修正）

縮尺 : 1:5000

等高線間隔 : 2.5 m

走行可能度 : 4 段階表示

JSSOM2007 準拠

A4 横 耐水加工済

### ◇略称

本競技会では各クラスにおいて以下の略称を用います。

東海学連男子セレクションクラス : MS

東海学連女子セレクションクラス : WS

北信越学連男子セレクションクラス : HMS

北信越学連女子セレクションクラス : HWS

併設男子クラス : M0 併設女子クラス : W0

### ◇トレインプロフィール

公園の中央部はほとんど開けた平坦地ですが、公園内の外周部は起伏や林があります。また、公園を取り巻く林部分は急斜面となっています。公園内および周囲には生垣や柵が多くあり、これらは、地図に示す通り、通過禁止です（公園のマナーという点でも）のでご注意ください。

また、来園者もみえますので、ぶつからないよう注意して走行してください。作業車両が走行することもありますので、注意してください。（第 11 回昇竜杯プログラムより抜粋）

### ◇コースプロフィール

男女ともに難易度を抑え、走力と基本的なナビゲーション能力を問うコースとなっている。トレインの特性上、非常にタフなレース展開となることが予想され、集中力を切らさず最後まで走りきる忍耐力が必要とされるだろう。

### ◇コース情報

| クラス       | 距離 (km) | 登距離 (m) | 優勝設定   | 競技時間 (分) |
|-----------|---------|---------|--------|----------|
| MS/HMS/MO | 3.0     | 30      | 13'30" | 40       |
| WS/HWS/WO | 2.3     | 25      | 13'00" | 40       |

距離、登距離共に最速と予想されるルートでの値です。

### ◇テープ誘導



会場-スタート : 青 (徒歩5分)


競技中の誘導 : 赤白


フィニッシュ-会場 : 黄色

### ◇特殊な記号

特殊な記号として下記のものを使用します。

  遊具

 モニュメント

 公衆電話ボックス等

 炭焼き釜跡

### ◇注意事項

草木を痛める可能性があるため、本競技会ではピン付シューズの使用は認めません。

## 5. 競技会の流れ

### ◇開場・受付開始

本競技会の開場時間は9:30です。配布物がありますので、各自配布物置場に取りに来てください。

※ナンバーカードは各自でご用意をお願いします。

・配布物：バックアップラベル・レンタルEカード（申込時レンタル希望者）  
なお、レンタルEカードを紛失、または破損された場合は8,000円頂きます。  
本競技会ではコンパスの貸出は行いません。各自でご用意をお願いいたします。

### ◇当日申込

0クラスのみ、9:30～11:30まで当日会場での申し込みを受け付けます。希望される方は上記時間内に受付までお越しください。地図の枚数には限りがございますので、希望クラスに出走できない場合もございます。ご了承下さい。

#### ・当日参加費

学連加盟初年度または高校生以下：1,500円 大学生および社会人：2,500円

Eカードレンタル：300円

### ◇公式掲示版

本プログラム公開後の変更点、競技に関する情報を掲示いたします。競技会当日に各自ご確認ください。

### ◇ナンバーカード

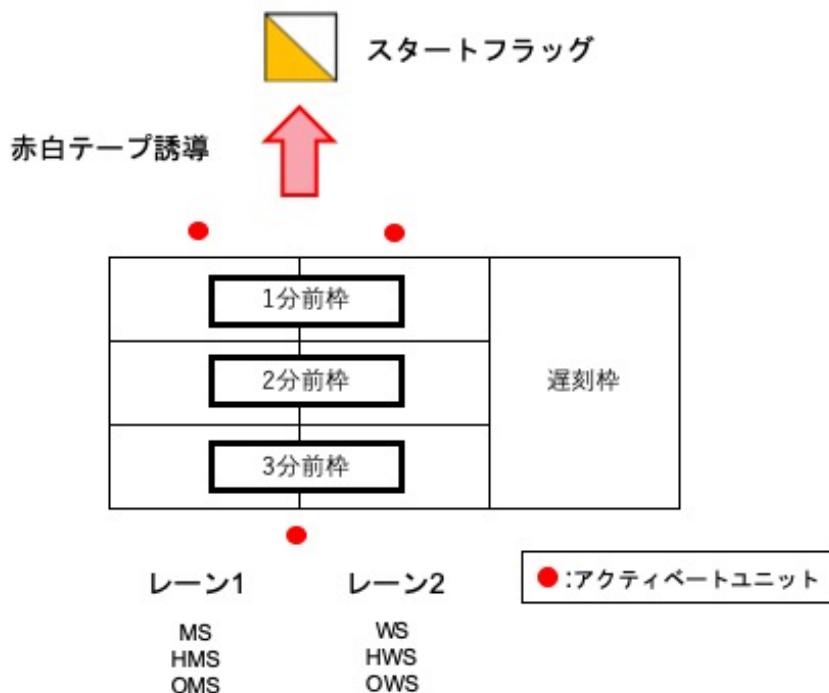
セレクションクラスでのみナンバーカードを使用します。各自でご用意ください。スタートリストに記載されている各自の番号を黒色で太くはっきり記載してください。ナンバーカードは見やすく上着の胸の位置につけてください。また、競技中外れないように安全ピンで固定してください。固定用の安全ピンについても各自でご用意ください。ナンバーカードは競技中に破れないような十分な耐性を持つ紙・布のみ使用を認めます。当日、ナンバーカード用の紙・布および安全ピンの販売はいたしません。確実にご用意ください。

### ◇ウォーミングアップエリア

公式掲示版に記載されたエリアでのウォーミングアップをお願いいたします。また、会場周りの舗装路もウォーミングアップエリアとしてご利用いただけます。指定されたエリア以外でのウォーミングアップは禁止とします。

## ◇スタート

スタートまでは青色テープ誘導があります。スタートまでは徒歩5分です。



スタート地区は上図のようになっています。

## ～スタートの流れ～

### スタート前

E-カードおよびゼッケン(セレクションクラス参加者)のない選手は出走できません。

スタート枠に入る前にEカードのアクティベートを忘れずに行ってください。

### 3分前

自分のクラスのスタートレーンに入ってください。役員の指示に従いE-カード番号のチェックを受けてください。

### 2分前

必要な方はコントロール位置説明表を取ってください。

### 1分前

2分前枠から1分前枠に進んでください。スタートの合図とともにスタートしてください。

## ◇遅刻者の扱い

遅刻者はスタート地区にいる役員に申し出てください。その後、役員に指定された出走時間でスタートしてください。記録はスタートリストに記載されている時刻からスタートしたものとして計算されます。ただし、本人に遅刻の責任がない場合はこの限りではありません。

## ◇スタート閉鎖

14:20 にスタートを閉鎖します。これ以降のスタートは認められません。

## ◇競技中

- ・ 競技中の誘導は全て赤白テープとなっています。
- ・ 競技時間を遵守してください。競技時間を超えた場合は失格となります。
- ・ E-カード およびユニットが作動しなかった場合は、バックアップラベルによりコントロール通過を確認させていただきます。
  
- ・ 同一コントロールを 2 回以上パンチした場合  
同じ番号のコントロールを 2 回以上続けてパンチしても、記録されるのは最初のパンチのみです。パンチに不安がある場合は複数回パンチしても問題ありません。
  
- ・ コントロールをパンチする順番を間違えた場合  
正しいコントロールを正しい順番でパンチしなおせば問題ありません。

## ○競技中の注意

- ・ 日曜日のため多くの来園者が見込まれます。来園者を追い抜く際は安全に注意し、絶対に来園者の脇をスピードを出して通り過ぎないでください。特にお子様が近くにいるときは十分注意し、追い抜きは絶対にやめてください。
- ・ 交差点など周囲が見えないところでは必ず減速し、安全に注意してください。
- ・ 道の幅が狭い箇所を走行する可能性があります。その際は必ず左側通行をお願いします。
- ・ 競技中でも来園者優先で考えてください。
- ・ 歩道と車道が並走する箇所では基本的に車道を走行してください。
- ・ テレイン内に役員を配置しています。競技中でも役員の指示に従って競技をしてください。役員の指示による選手への不利益に関して、役員は一切の責任を負いません。役員の指示に従わない場合、当該選手を失格にすることがあります。

## ○競技中に怪我人や病人などを発見した場合

- ・ 第三者の助けが必要と思われる場合には、速やかに近くの役員にご報告ください。競技よりも救助を優先してください。

## ◇フィニッシュ

### ○フィニッシュ方法

- ・ 全クラスパンチングフィニッシュです。
- ・ フィニッシュから会場までは黄色テープ誘導です。誘導テープ誘導は絶対に走らず歩い



て会場に戻ってきてください。ダウンをする際はウォーミングアップエリアを使用してください。

- ・会場に戻り次第、計センにてEカードの読み取りを行ってください。
- ・**競技中およびウォーミングアップエリア以外での走行は禁止**いたします。

#### ○フィニッシュ閉鎖

**フィニッシュ閉鎖時刻は15:00**です。競技中であっても、閉鎖までには必ずフィニッシュを通過してください。また、競技を途中で棄権する場合でも必ずフィニッシュを通過し、その旨を役員に伝えてください。もし閉鎖時刻になってもフィニッシュを通過していない参加者がいた場合、行方不明者として搜索されることになります。

#### ◇地図回収とコース情報伝達に関する禁止事項

セレクションクラスラストスタート時刻13:12までは、競技に使用した地図を一度回収いたします。フィニッシュ後に地図の裏面にクラス、大学名、氏名を記入し、役員に渡してください。地図はラストスタート時刻を過ぎた後に順次返却いたします。

セレクションクラスラストスタート時刻までの間、競技を終了した選手がスタート前の選手にコース情報について伝えることを禁止します。また、**競技を終了した選手同士がコース情報についての会話を行うことを禁止**します。

上記の禁止事項を守れない選手は失格といたします。

#### ◇調査依頼および提訴

競技・結果に対して疑義のある場合は、調査依頼を受け付けます。本部にある所定の用紙に必要事項を記入して、本部に提出してください。なお、調査依頼は**自身のフィニッシュ後40分**を提出期限といたします。提出された調査依頼に対し、競技責任者が回答します。回答は公式掲示板に掲示します。調査依頼に対する不服がある場合、提訴をすることができます。調査依頼への回答が公式掲示板に掲示された時刻から15分以内に、文章にて本部に提出してください。運営者の方から裁定委員に提出いたします。提訴に対しては裁定委員が裁定を行います。裁定委員は当日公表いたします。裁定結果は公式掲示板に掲示します。

なお、調査依頼および提訴は東海学連セレクションクラス、北信越学連セレクションクラスに限らせていただきます。

#### ◇速報

セレクションクラス全選手出走後、フィニッシュ速報を掲示します。

◇地図販売について

14:00より、本大会で使用した地図の全コントロール図・コース図を販売いたします。料金は全コントロール図 500 円/枚、コース図 400 円/枚です。販売枚数には限りがございますので、ご購入いただけない場合もございます。

◇会場閉鎖

16:00に会場を閉鎖します。参加者は閉鎖時刻前に会場を出てください。  
なお、ゴミは必ず各自で持ち帰るようにしてください。

## 6. 諸注意

- セレクションクラス優先で運営を行います。
- トレインは地元の方や施設の方をお願いして使わせていただいています。  
そのことに感謝するとともに以下のことを必ず守ってください。
  - ・緊急時を除き、道を尋ねるなど他の施設利用者の助けを借りない。
  - ・他の施設の利用者への挨拶はしっかりする。
  - ・トレイン、会場内での飲酒は禁止。火気厳禁。
  - ・自然環境に損害を与える行為をしない。
  - ・立ち入り禁止区域には絶対に立ち入らない。
  - ・ゴミは必ず持ち帰る。
- 当日、一般の来園者がいます。衝突に気をつけるのはもちろんのこと、スピードを出して近くを通り過ぎることなどもしないでください。
- 競技会開催前のオリエンテーリング目的での新城総合公園の地図範囲への立ち入りを禁止します。
- 会場で「新城総合公園」に該当する範囲のO-MAP、行政図、コピー写真の持ち込みを禁止します。持ち込みが判明した場合には失格となります。
- 天候などの理由により参加者の安全を確保できないと判断した場合、競技会を中止いたします。その場合、当日6:00までに競技会実行委員長が各大学に連絡いたします。東海学連の当該ページにもその旨を記載いたします。  
東海学生オリエンテーリング連盟 HP  
<http://www.orienteering.com/~uofj/tokai/>
- ご自身、他人に与えた損害について主催者は一切の責任を負いません。各自の判断で競技を行ってください。本競技会参加者は主催者により傷害保険に加入済みですが、体調を考えて無理はしないようお願いいたします。
- スタートリストは本プログラムとは別で、東海学連当該ページにあります。
  
- お問い合わせ  
本競技会についてご不明な点がございましたら、以下の連絡先までお問い合わせください。  
**実行委員長 林雅人**  
**tokaiss19●gmail.com**  
●→@と変換してください。

## 7. 実行委員一覧

|                   |      |
|-------------------|------|
| 実行委員長             | 前野達也 |
| 運営責任者             | 林雅人  |
| 競技責任者 兼<br>コース設定者 | 竹内公一 |
| 渉外責任者             | 西嶋就平 |
| 会計                | 林雅人  |
| 総務                | 花川賢人 |
| 広報                | 瀧下真一 |

| 当日役員      |  |
|-----------|--|
| スタート      | 青木健悟<br>南雲裕貴<br>久野桃子<br>瀧下真一<br>伊藤奈緒                             |
| フィニッシュ    | 加藤宏明<br>太田希美<br>山森麻未<br>松澤佳世                                     |
| 計セン       | 堀尾健太郎<br>竹内公一  |
| 会場        | 林雅人<br>西嶋就平<br>前野達也  |
| コントロールガード | 花川賢人<br>橋本翔太郎<br>本村汰一朗<br>山森汐莉<br>日吉将大<br>辻岡尚太郎<br>小柏景司<br>小松宗一郎 |

発行：2019年度東海学生オリエンテーリング連盟  
スプリントセレクション実行委員会