

プログラムからの修正点は で示しています。

2019 年度(第 16 回)東海学生オリエンテーリング選手権大会 兼

2019 年度日本学生オリエンテーリング選手権大会

ロングディスタンス競技部門東海地区代表選考会

プログラム1.1

開催日 2019年6月23日(日)

大会会場 駒ヶ根高原(長野県駒ヶ根市)

主催者 東海学生オリエンテーリング連盟

主管者 2019年度東海学生オリエンテーリング選手権大会実行委員会

実行委員長 前野達也(名古屋大学2015年度入学)

運営責任者 林雅人(名古屋大学2015年度入学)

競技責任者兼コース設定者 竹内公一(名古屋大学2015年度入学)

渉外責任者 西嶋就平(名古屋大学2015年度入学)

目次

タイムテーブル

1. ご挨拶……………p 2	9:00 開場・受付開始
2. 交通情報……………p 3	10:00 トップスタート・受付終了
i 会場アクセス……………p 3	12:50 スタート閉鎖
ii 駐車場案内……………p 3	14:00 表彰(随時)
3. 会場について……………p 4	15:50 フィニッシュ閉鎖
4. 競技について……………p 7	16:30 会場閉鎖
i 競技情報……………p 7	
ii 競技の流れ……………p 8	
5. その他・注意事項……………p 11	
6. 実行役員一覧……………p 12	

1. ご挨拶

2019 年度東海学連幹事長

棚橋一樹



今年度も東海インカレが開催されることとなりました。本大会は東海学連に所属する大学生の中で最速の選手を決める大会であります。また、岐阜県中津川市の権の湖で開かれる2019年度インカレロングのセレクションでもあります。今年度の東海インカレは、昨年度のインカレロングが行われた駒ヶ根高原での開催であり、ロングディスタンス競技の面白さの1つであるロングレグがどのようなものか、インカレのコースとどのように差異をつけるのかと期待しています。

選手の皆様はそれぞれ優勝やセレクション通過、完走などそれぞれの目標があると思います。そして、その目標を達成するために最後まで諦めずに走る強い思いを見せてください。新入生の皆様にとっては、本大会が初めての大会参加となる方も多いと思います。本大会を通じてオリエンテーリングの楽しさや上級生のオリエンテーリングに対する熱い思いを感じ取っていただければと思います。

また、各校でマナー教育が行われたと思います。昨年度のインカレではトレイン内のゴーカート場にレース中入ってしまい、問題となった件がありました。新入生に限らず、経験の浅い上級生も、現在地が分からなくなり立ち入り禁止区域に入ることがないようにしてください。

最後に、ご多忙の中にも関わらず本大会の準備・運営をしてくださった大会実行委員やその関係者の皆様に、東海学生オリエンテーリング連盟を代表いたしまして厚く御礼申し上げ、挨拶とさせていただきます。

2019 年度東海インカレ実行委員長

前野達也（名古屋大学2015年度入学）



この度は東海学生オリエンテーリング選手権大会にご参加いただき、ありがとうございます。本大会は、東海地区の学生チャンピオンを決定する大会です。また、11月に岐阜県中津川市で行われます日本学生オリエンテーリング選手権大会ロングディスタンス競技部門の東海地区代表の選考も兼ねています。

本大会、そしてその先に控えるインカレの舞台を目指し、熱い思いを持って臨まれている選手の皆さんが、実力を余すことなく発揮できることを心より願っております。

新入生の皆さんにとっては初めての大会となる人も多いのではないのでしょうか。自身や友人のレース、東海チャンピオンを目指す上級生の走りを通して競技の楽しさに気付いていただけたらと思います。

最後になりますが、本大会の開催にあたってご協力いただきました諸関係者、並びに地元の皆様に厚く御礼申し上げ、挨拶とさせていただきます。

2.交通情報

i 会場アクセス

会場 : 駒ヶ根高原 (長野県駒ヶ根市)

駒ヶ根市南割公園 (駒ヶ根市赤穂7722-7)

➤公共交通機関でのアクセス

伊那福岡駅より3.7 km

(徒歩50分、タクシー10分)

➤車でのアクセス

自家用車及びレンタカーでご来場の場合は駒ヶ根市南割公園駐車場をご利用ください。

中央自動車道からお越しになる場合、駒ヶ根ICをご利用ください (会場まで車で約10分、4 km)

駒ヶ根SAスマートICの利用を禁止します。

ii 駐車場案内

南割公園アルプス球場第1駐車場をご利用ください。



※2019googleに加筆

3.会場について

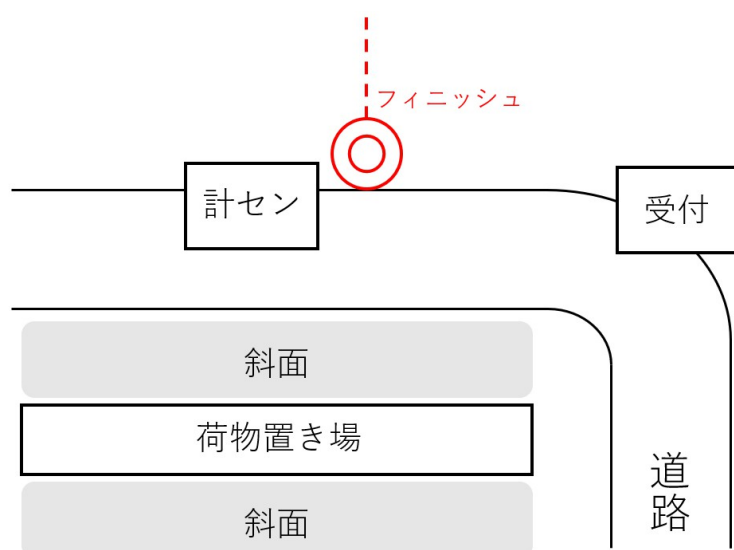
<会場へのアクセス>

南割公園アルプス球場第1駐車場から会場まで、下図のように紫テープ誘導を設置します。テープ誘導に従って会場までお越しください



※2019googleに加筆

<会場レイアウト>



<会場利用時の注意事項>

- ・公園の一部を会場として利用しています。一般利用者の迷惑にならないよう注意してください。
- ・怪我や熱中症等で具合が悪くなった場合は本部役員までお知らせください。
- ・荷物置き場の斜面下にある東屋に荷物を置かないようにしてください。
- ・トイレは、駒ヶ根市南割公園アルプス球場のトイレをご利用ください。

<競技前>

・開場・受付開始

開場及び受付開始時刻は 9:00 です。配布物がありますので、各自配布物置場に取りに来てください。

※ナンバーカードに関しては各自でご用意をお願いします。

・配布物

バックアップラベル

レンタルE-card(希望者)※紛失、破損された場合には 8000 円をお支払いいただきます。ご了承ください。

※安全ピンは配布致しません。各自でご用意をお願いします。

※本大会ではコンパスの貸し出しは行いません。各自でご用意をお願いします。

・当日申し込み

9:00～10:00 まで当日申し込みを受け付けます。ただし、選手権クラスは当日申し込みを行いませんのでご注意ください。

地図の枚数に限りがございますので、ご希望のクラスに出走できない場合がございます。ご了承ください。

・当日申し込み参加費

学連加盟初年度(加盟予定を含む)	1500 円
高校生以下	1500 円
一般	4000 円

※E カードレンタル 300 円

・公式掲示板

本プログラムの変更点、及び競技に関する情報を掲示いたします。各自ご確認ください。

・ナンバーカード

選手権クラスでのみナンバーカードを使用します。各自でご用意ください。スタートリストに記載されている各自の番号を黒字で太くはっきり記載してください。ナンバーカードは上着の胸の位置につけ、競技中に外れないように固定してください。ナンバーカードは競技中に破れないような十分な耐性を持つ紙または布のみ、使用を認めます(普通紙の使用は認めません)。

・選手隔離(選手権クラス出場者対象)

選手権クラス出場者は10:00までに会場にお入りください。10:00から各自のスタート時刻までの間、会場・スタート誘導・スタート地区以外への立ち入りを禁止いたします。加えて、オープン

クラス出場者から選手権クラス出場者への情報伝達を禁止いたします。以上の禁止事項の逸脱が発覚した場合、当該選手を失格とします。

<競技後>

・地図販売

12:50 より本大会で使用した地図を販売いたします。

料金は、全コントロール図 500 円/枚、コース図は 400 円/枚です。

・表彰式

14:00 から入賞者が確定次第、表彰式を行います。対象者は選手権クラス上位 6 名、新人クラス上位 3 名です。

※併設クラス参加者は表彰対象となりません。

・会場閉鎖

16:30 に会場を閉鎖します。それまでに退出してください。ゴミは各自でお持ち帰りください。

・速報

12:04 以降、随時フィニッシュ速報を掲示します。

4.競技について

i 競技情報

・競技形式

ポイントオリエンテーリング・ロングディスタンス競技

・パンチングシステム

EMIT 社製 電子パンチングシステム

・コントロール位置説明

JSCD2008 記号表記 (F クラスについては日本語による位置説明を併記)

・クラス略称

本大会では各クラスにおいて以下の略称を用います。

東海男子選手権クラス 兼 東海学連男子ロングセレクションクラス : ME

東海女子選手権クラス 兼 東海学連女子ロングセレクションクラス : WE

東海男子新人クラス : MF

東海女子新人クラス : WF

一般クラスはそれぞれ OME、OWE、OMF、OWF、OMA、OWA とします。

・地図情報

使用地図：駒ヶ根高原 (2018年改訂(有)ヤマカワオーエンタープライズ作成)

縮尺：1：15000 (ME,WE,OME,OWE)

：1：10000 (MF,WF,OMA,OWA,OMF,OWF)







等高線間隔：5m

走行可能度:4段階表示

ISOM2017 準拠 A4 耐水加工済

・特殊記号

以下の特殊記号がございます。

	切り開き (通りやすい線状の痕跡)
	石碑・記念碑
	炭焼き窯跡
	人口特徴物 (祠、害獣除け罾、鐘)
	キノコ栽培地 (立入禁止)
	砂防ダム (通行禁止)

・テレインプロフィール

競技エリアは木曾山脈東麓の標高 750～1050m 付近に位置する。競技エリア内には扇状地のため地形的特徴が少ないエリアや急峻な尾根沢からなるエリアが存在する。全体として走行可能度は高いものの一部著しく走行可能度が悪化するエリアが存在する。(2018年度インカレロングプログラムより抜粋)

・コースプロフィール

E クラスは、ロング競技らしいルートチョイスやフィジカルのタフさが問われるコースとなっている。正確なナビゲーション能力だけでなく、ロング競技を最後まで走り抜く体力や精神力が必要である。最後まで諦めずに走りきる事が、優勝・入賞へのカギとなるだろう。

A クラスは比較的難易度の抑えたコースである。道が主体の部分もあるが、ルートチョイスを要するレグも存在する。

F クラスは新入生向けの難易度の低いコースとなっている。道が主体ではあるが、各自のスキルに応じたルート選択も可能である。地形や方向をよく確認しながら競技に臨む必要がある。

クラス及びコース説明

クラス	距離	等距離	優勝設定	競技時間	地図縮尺	救護・給水所
ME/OME	8.3 km	440 m	75分	180分	1 : 15000	15,30,45,65%
WE/OWE	5.3 km	280 m	55分			20,50%
OMA	5.4 km	240 m	55分	120分	1 : 10000	20,50%
OWA	3.1 km	105 m	45分			40,75%
MF/OMF	2.2 km	130 m	30分			なし
WF/OWF						

※S,JSクラスは申し込みが無かったため廃止いたしました。

備考

- ・救護所は給水所を兼ねます。
- ・給水地点はコース距離に対する割合です。
- ・ルート選択により上記給水所を通過しない場合、もしくは上記以外の給水所を通過する可能性があります。

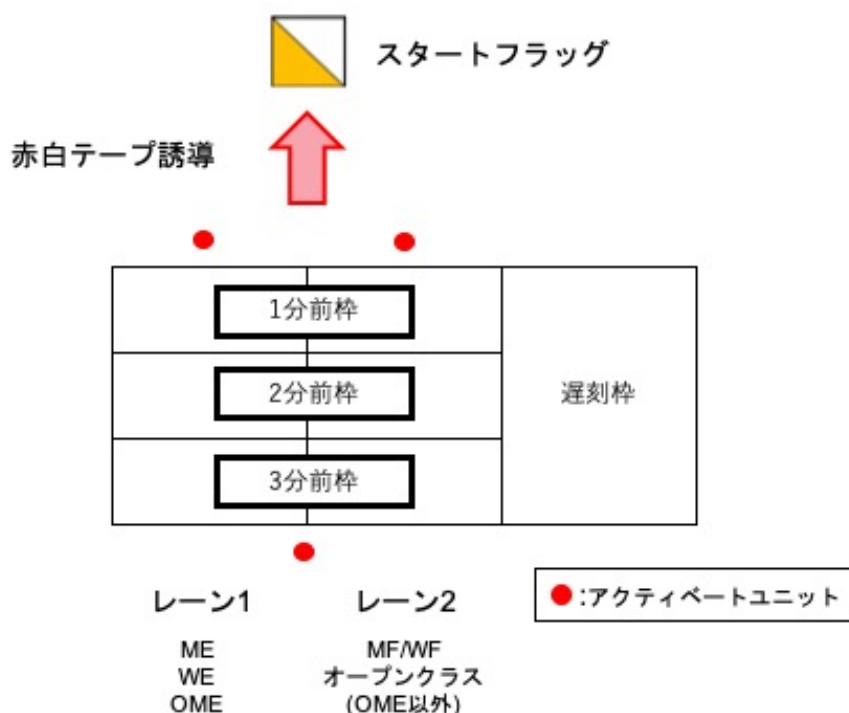
ii 競技の流れ

ii - 1 スタート

- ・会場からスタート地区までは青テープ誘導、徒歩 20分です。
- ・ウォーミングアップは会場スタート間で、交通に気を付けて各自で行ってください。

- ・スタート地区には飲料水を用意いたしますが、数には限りがございます。
- ・スタート枠に入る前にアクティベートをしてください。動作不良が確認された場合はスタート役員に申し出てください。

～スタートの流れ～



- 3分前：所定のレーンの3分前枠にお入りください。役員の指示に従いEカード番号の確認を受けてください。
- 2分前：コントロール位置説明表がございます。必要であれば各自該当クラスの説明表をお取りください。
- 1分前：スタートについては役員の指示に従ってください。スタート後は赤白テープ誘導に従って進み、スタートフラッグ(地図上の△)を通過してください。これに従わなかった場合は失格とします。

- ・E-card およびゼッケンのない選手は出走できません。
- ・スタート時刻に遅刻した競技者は遅刻枠からの出走となりますので、役員の指示に従ってください。ただし、12:50以降の出走は認められません。
- ・遅刻者の競技時間はスタートリスト記載のスタート時刻から算出されます。ただし、本人に責任がない場合はこの限りではありません。

ii-2 競技中

- ・競技中の誘導は全て赤白テープとなっています。

- ・競技時間を遵守してください。競技時間を超えた場合は失格となります。
- ・E-card およびユニットが作動しなかった場合は、バックアップラベルによりコントロール通過を確認させていただきます。
- ・競技中に怪我人・病人を見つけた場合は、ただちに競技を中断し、救助にご協力ください。
- ・トレイン内には救護所がございます。救護所には給水および簡易救護用具を用意しており、自由にご利用いただけます。ただし、役員から手当て等の処置を受けた場合は失格となります。

ii - 3 フィニッシュ

- ・全クラスパンチングフィニッシュです。
- ・フィニッシュした方は役員による帰還者チェックを受けた後、速やかに計算センターを通過してください。
- ・セレクションクラスラストスタート時刻までは、競技に使用した地図を一度回収いたします。フィニッシュ後に地図の裏面にクラスと氏名を記入し、役員に渡してください。地図はラストスタート時刻を過ぎた後に順次返却いたします。セレクションクラスラストスタート時刻までの間、競技を終了した選手がスタート前の選手にコース情報について伝えることを禁止します。また、競技を終了した選手同士がコース情報についての会話を行うことを禁止します。上記の禁止事項を守れない選手は失格といたします。
- ・フィニッシュ閉鎖時刻は 15:50 です。この時間を超えても帰還が確認されない場合は遭難とみなし、直ちに警察・消防に連絡をいたします。

ii - 4 調査依頼・提訴

・調査依頼

競技・結果に対して疑義のある場合は、調査依頼を受け付けます。本部にある所定の用紙に必要事項を記入して、本部に提出してください。なお、調査依頼は 15:50 を提出期限といたします。提出された調査依頼に対し競技責任者が回答し、回答は公式掲示板に掲示します。

・提訴

調査依頼に対する不服がある場合、提訴をすることができます。調査依頼への回答が公式掲示板に掲示された時刻から 15 分以内に、文章にて本部に提出してください。運営者の方から裁定委員に提出いたします。提訴に対しては裁定委員が裁定を行います。裁定結果は公式掲示板に掲示します。

・裁定委員

本大会の裁定委員は当日公表いたします。

5.その他・注意事項

- ・本大会に参加を予定している方の、大会終了まで競技エリアO-map「駒ヶ根高原」範囲へのオリエンテーリングを目的とする立ち入りを禁止します。
- ・大会片付け終了後、表彰式とは別に特別表彰を行います。東海学連の方は是非ご参加ください。
- ・お振込み後の参加費はいかなる場合もお返しできません。ご了承ください。
- ・レンタルEカードを紛失、破損された際は実費(8000円)を負担していただきます。
- ・公序良俗に反する服装での出走を禁止します。運営者が不適切と判断した場合、出走させない場合があります。
- ・貴重品等の管理は各自でお願いします。紛失及び盗難に対し主催者・主管者は一切の責任を負いません。
- ・大会開催期間に参加者が自分自身や第3者に与えた損害、損失については主催者・主管者は一切の責任を負いません。
- ・天候などの理由により参加者の安全を確保できないと判断した場合、大会を中止いたします。その場合、当日6:00までに大会実行委員長が各大学の渉外に連絡いたします。
また、東海学連のHPにもその旨を掲載いたします。
- ・渋滞などの影響により、多数の選手が隔離時間に間に合わないと運営が判断した場合、公的な情報を元に全体のタイムスケジュールを遅らせる等の措置を取らせていただきます。その場合、随時実行委員長から各校の渉外に連絡いたします。また、東海学連のHPにもその旨を掲載いたします。
- ・競技に関わる事項を予告なく変更する場合がございます。ご了承ください。

・お問い合わせ先

運営責任者 林雅人 16th.tokaiic●gmail.com (●→@と変換してください)

- ・プログラムの更新等大会に関する情報は以下のHPで公開します。

東海学生オリエンテーリング連盟 HP <http://www.orienteering.com/~uofj/tokai/>

6.本大会実行役員一覧

実行委員長	前野達也	当日役員・運営協力	南河駿
運営責任者	林雅人		是永大地
競技責任者	竹内公一		杉浦弘太郎
コース設定者			南雲裕貴
渉外責任者	西嶋就平		野田昌太郎
総務	花川賢人		石井達也
会計	林雅人		山森麻未
広報	瀧下真一		太田希美
スタート班チーフ	青木健悟		久野桃子
フィニッシュ班チーフ	加藤宏明		松澤佳世
計セン班チーフ	堀尾健太郎		伊藤奈緒
会場班チーフ	前野達也		
給水・救護班チーフ	伊村公志		
駐車場班チーフ	花川賢人		

発行：2019年度東海学生オリエンテーリング選手権大会実行委員会