

# 2018年度 東海学生オリエンテーリング連盟

## ミドルセレクション プログラム

開催日	: 2018年11月25日(日)
大会会場	: サウンド・ロッヂ伊吹 (岐阜県不破郡関ヶ原町)
主催者	: (有) ヤマカワオーエンタープライズ 東海学生オリエンテーリング連盟
後援	: 岐阜県オリエンテーリング協会
主管者	: 2018年度東海学生オリエンテーリング連盟 ミドルセレクション実行委員会
実行委員長	: 野田昌太郎 (名古屋大学 2014年度入学)
運営責任者	: 南河駿 (名古屋大学 2014年度入学)
競技責任者	: 堀尾健太郎 (名古屋大学 2014年度入学)
コース設定者	: 近藤康満 (八ヶ岳レジャーセンター大泉)
渉外責任者	: 山川克則 ((有) ヤマカワオーエンタープライズ)

### 目次

1. タイムテーブル
2. 交通情報
3. 会場
4. 競技情報
5. 競技会の流れ
6. 諸注意
7. 実行委員一覧

### 1. タイムテーブル

9:00	開場・受付開始
10:00	選手隔離 (セレクションクラスのみ)
10:30	セレクションクラス トップスタート
11:00	当日申込締切
12:03	併設クラス トップスタート
13:15	スタート閉鎖
14:00	表彰 (セレクションクラスのみ)
14:45	フィニッシュ閉鎖
16:00	会場閉鎖

## 2. 交通情報

会場：サウンド・ロッヂ伊吹

所在地：岐阜県不破郡関ヶ原町玉 1565-6

### ～公共交通機関によるアクセス～

JR 東海道本線「関ヶ原駅」から約4km（タクシー約7分，徒歩約50分）

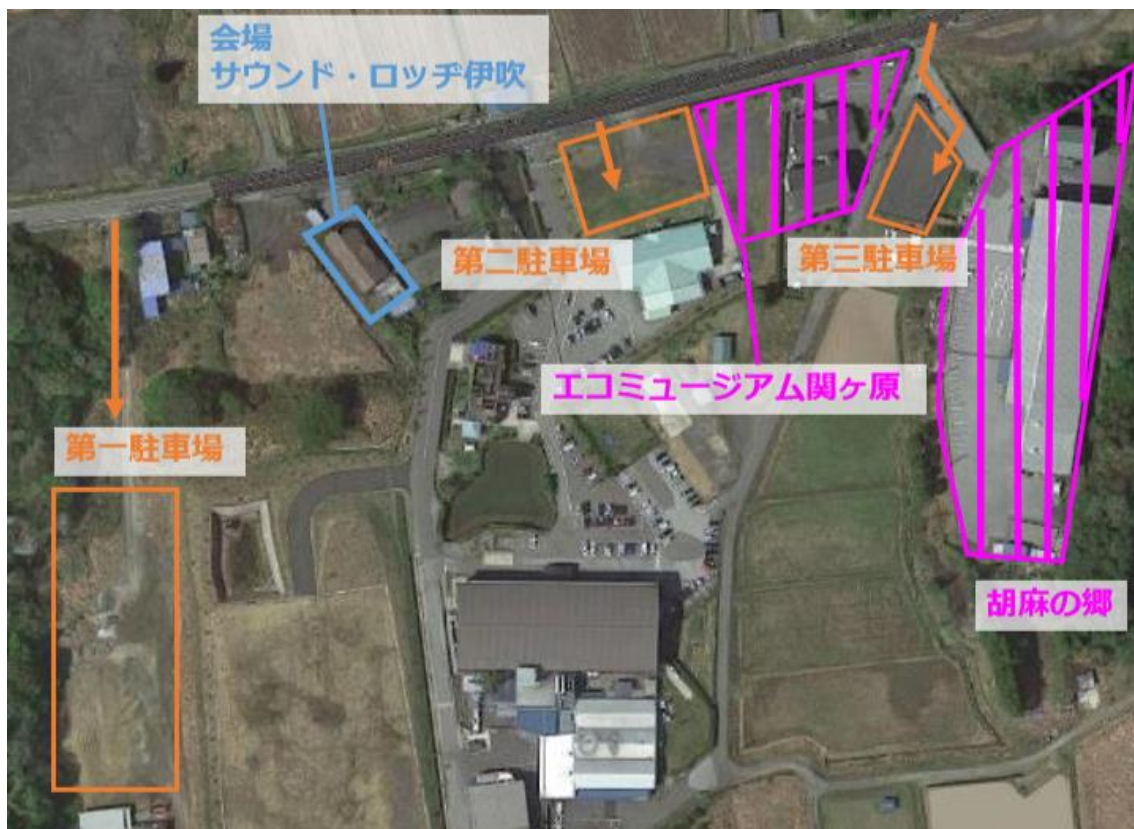
### ～自家用車で来られる場合～

名神高速「関ヶ原 IC」から約7分

一部駐車場は一般の来場客と共用になることがあります。役員の指示に従い駐車して下さい。



## 駐車場案内



### 駐車可能 (橙色)

- ・ 第一駐車場 (会場南西のオープン)
- ・ 第二駐車場 (エコミュージアム関ヶ原, 西の未舗装部分の西 2/3 部分)
- ・ 第三駐車場 (胡麻の郷の下段)

### 駐車不可能 (紫色)

- ・ エコミュージアム関ヶ原前駐車場 (舗装部分)
- ・ エコミュージアム関ヶ原, 西の未舗装部分の東 1/3 部分
- ・ 胡麻の郷, 本館前駐車場

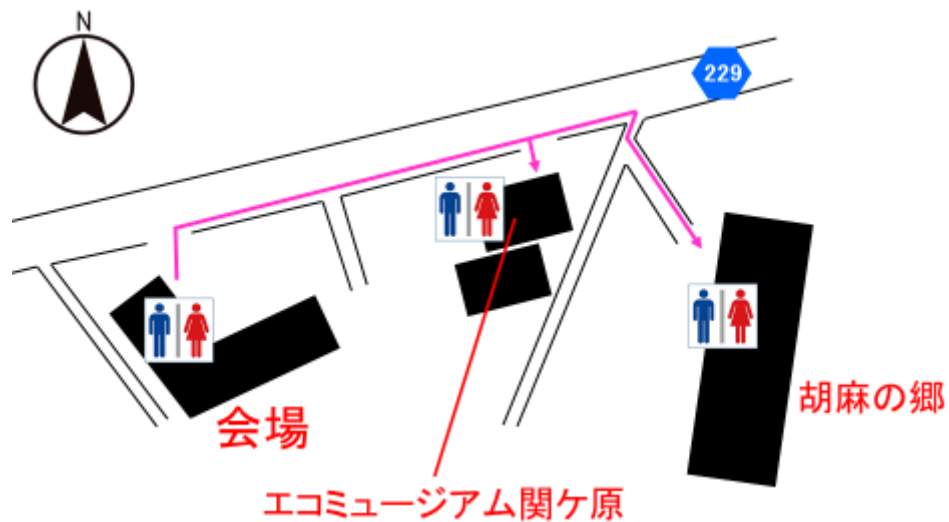
### 3. 会場

会場名：サウンド・ロッヂ伊吹

#### 注意事項

- ・会場内に女子更衣室がございます。
- ・トイレは会場内のものをご使用ください。ただし、スタート前の靴に泥がついていない状態の時は、エコミュージアム、胡麻の郷のトイレも使用可能です。どちらも入場無料の施設ですが、使用する際は必ず断りの挨拶をするようお願いいたします。また、施設利用者優先での使用をお願いいたします。
- ・他施設のトイレに行く際は必ず下図で示した道を通るようにしてください。無断でほかの場所を通行した際は失格となる場合がございます。

#### トイレ案内図



## 4. 競技情報

### ◇競技形式

個人競技・ミドルディスタンス競技（ポイントオリエンテーリング）

### ◇競技規則

（社）日本オリエンテーリング協会が定める「日本オリエンテーリング競技規則」に準じて行う。

### ◇パンチングシステム

EMIT 社製電子パンチングシステム

### ◇コントロール位置説明

サイズ : 縦 100mm×横 60mm 未満

S/O : ISCD2018 準拠

### ◇地図情報

使用地図 : 関ヶ原古戦場 2017（2018 年一部修正）

縮尺 : 1:10,000

等高線間隔 : 5m

走行可能度 : 4 段階表示

ISOM2017 準拠

A4 耐水加工済

### ◇略称

本競技会では各クラスにおいて以下の略称を用います。

東海学連男子セレクションクラス : MS

東海学連女子セレクションクラス : WS

北信越学連男子セレクションクラス : HMS

北信越学連女子セレクションクラス : HWS

併設男子クラス : MO, HMO 併設女子クラス : WO, HWO

### ◇トレインプロフィール

標高 100～350m に位置し、城山を中心とした大小複数の急峻な山塊から構成されていますが、部分的に傾斜が緩やかなエリアも存在します。また、大部分のエリアでは走行可能度が高く、小径も比較的発達しています。（2017 年日本学生オリエンテーリング選手権大会 スプリント、ロング・ディスタンス競技部門 要項 3.2 より引用）

### ◇コースプロフィール

インカレミドル本戦のテレインを意識したコースです。登坂力だけでなく、アップを避けるルート取りや高さの維持といった要素も強く求められます。

### ◇コース情報





クラス	距離	登距離	優勝設定	競技時間
MS/MO	3.3km	220m	32min	90min
HMS/HMO	3.2km	225m		
WS/WO	2.0km	155m	33min	
HWS/HWO	2.0km	145m		

### ◇テープ誘導

会場-スタート : 青  
競技中の誘導 : 赤白

### ◇特殊な記号

以下の特殊記号がございます。

-  廃道
-  きのこ栽培地
-  炭焼き窯跡
-  有害鳥獣捕獲檻

## 5. 競技会の流れ

### ◇開場・受付開始

本競技会の開場時間は9:00です。配布物がありますので、各自受付まで取りに来てください。

配布物：バックアップラベル，レンタルEカード（申込時レンタル希望者）  
なお，レンタルEカードを紛失，または破損された場合は7,000円頂きます。  
本競技会ではコンパスの貸出は行いません。各自で準備をお願いいたします。

### ◇当日申込

**0クラスのみ，9:00～11:00まで当日会場での申し込みを受け付けます。**希望される方は上記時間内に受付までお越しください。地図の枚数には限りがございますので，希望クラスに出走できない場合もございます。ご了承下さい。

#### ・当日参加費

高校生以下：2,200円 大学生および大学院生：2,800円 一般：3,000円  
Eカードレンタル：300円

### ◇公式掲示版

本プログラム公開後の変更点，競技に関する情報を掲示いたします。競技会当日に各自ご確認ください。

### ◇スタートまで

スタートまでは青色テープ誘導があります。スタートまでは**徒歩20分**です。また，スタート地区から会場まで防寒具の輸送を行います。輸送の都合上，防寒具は一人一着までにしていただきますようご協力お願いします。

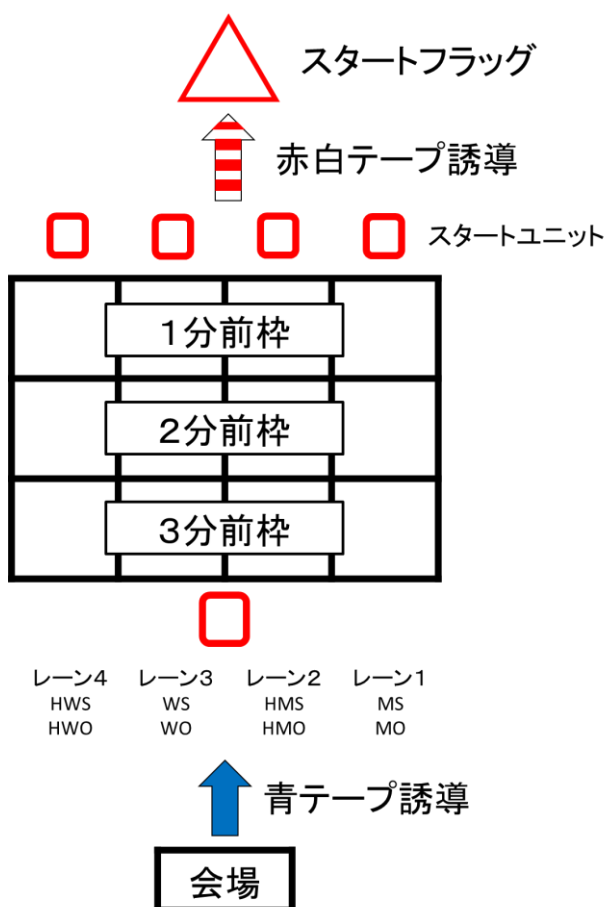
### ◇ウォームアップエリア

本選考会ではウォームアップエリアを設けません。ウォームアップはスタートへの誘導区間内で行ってください。

### ◇選手隔離（**セレクションクラス出場者対象**）

セレクションクラス出場者は10:00までに会場にお入りください。**10:00～各自スタート時刻の間，会場・スタート誘導・スタート地区以外への立ち入りを禁止いたします。**加えて，オープンクラス出場者から出走前のセレクションクラス出場者への情報伝達を禁止いたします。以上の禁止事項の逸脱が発覚した場合，当該選手を失格とします。

## ◇スタート



### <スタート後>

赤白テープ誘導に従って進み、スタートフラッグ(地図上の△)を通過してください。  
従わなかった場合は失格とします。

### <1分前枠>

合図とともに地図をとり出走してください。

### <2分前枠>

コントロール位置説明表を配布します。

### <3分前枠>

Ecardのアクティベート後、役員がEcard番号を確認します。  
その後、自分のクラスのレーンに入りください。

### <遅刻者の扱い>

遅刻者は役員に申し出てください。  
記録はスタートリストに記載された時刻から出走したものとして計算されます。

## ◇スタート閉鎖

13:15にスタートを閉鎖します。これ以降のスタートは認められません。

## ◇競技中

### ○Eカード使用時の注意事項

- ・同一コントロールを2回以上パンチした場合

同じ番号のコントロールを2回以上続けてパンチしても、記録されるのは最初のパンチのみです。パンチに不安がある場合は複数回パンチしても問題ありません。



- ・コントロールをパンチする順番を間違えた場合  
正しいコントロールを正しい順番でパンチしなれば問題ありません。

#### ○競技中に怪我人や病人などを発見した場合

第三者の助けが必要と思われる場合には、速やかにフィニッシュまたはスタートの役員にご報告ください。競技よりも救助を優先してください。

#### ○立ち入り禁止ネットについて



左図のようなロープが、木の成長保護のために張られている箇所があります。走行中にこのロープのある箇所に立ち入らないでください。詳しくは当日公式掲示板に示します。

#### ◇フィニッシュ

##### ○フィニッシュ方法

フィニッシュ方法はパンチングフィニッシュとします。最終コントロールから赤白テープ誘導に従ってフィニッシュへ向かってください。フィニッシュのコントロールにパンチした時間が正式なフィニッシュタイムとなります。会場に戻り次第、計センにてEカードの読み取りを行ってください。

##### ○フィニッシュ閉鎖

**フィニッシュ閉鎖時刻は 14:45 です。**競技中であっても、閉鎖までには必ずフィニッシュを通過してください。また、競技を途中で棄権する場合でも必ずフィニッシュを通過し、その旨を役員に伝えてください。もし閉鎖時刻になってもフィニッシュを通過していない参加者がいた場合、行方不明者として捜索されることとなります。

#### ◇地図回収とコース情報伝達に関する禁止事項

セレクションクラスラストスタート時刻までは、競技に使用した地図を一度回収いたします。フィニッシュ後に地図の裏面にクラスと氏名を記入し、役員に渡してください。地図はラストスタート時刻を過ぎた後に順次返却いたします。セレクションクラスラストスタート時刻までの間、競技を終了した選手がスタート前の選手にコース情報について伝えることを禁止します。また、競技を終了した選手同士がコース情報についての会話をを行うことを禁止します。

上記の禁止事項を守れない選手は失格といたします。

#### ◇調査依頼および提訴

競技・結果に対して疑義のある場合は、調査依頼を受け付けます。本部にある所定の用紙に必要事項を記入して、本部に提出してください。なお、調査依頼は **14:00** を提出期限といたします。提出された調査依頼に対し、競技責任者が回答します。回答は公式掲示板に掲示します。調査依頼に対する不服がある場合、提訴をすることができます。調査依頼への回答が公式掲示板に掲示された時刻から 15 分以内に、文章にて本部に提出してください。運営者の方から裁定委員に提出いたします。提訴に対しては裁定委員が裁定を行います。裁定委員は当日公表いたします。裁定結果は公式掲示板に掲示します。

なお、調査依頼および提訴は東海学連セレクションクラス、北信越学連セレクションクラスに限らせていただきます。

#### ◇速報

セレクションクラス全選手出走後、フィニッシュ速報を掲示します。

#### ◇地図販売について

13:15 より、本大会で使用した地図の全コントロール図を販売いたします。料金は 500 円/枚です。販売枚数には限りがございますので、ご購入いただけない場合もございます。

#### ◇表彰式

14:00 から表彰者が確定次第、表彰式を行います。対象は各セレクションクラスの男女優勝者です。併設クラス参加者は表彰の対象となりません。

#### ◇会場閉鎖

**16:00 に会場を閉鎖します。参加者は閉鎖時刻前に会場を出てください。**

なお、ゴミは必ず各自で持ち帰るようにしてください。

## 6. 諸注意

○本選考会の成績は Lap Center(<https://mulka2.com/lapcenter/>)に掲載いたします。

○本選考会に参加を予定されている方の、オリエンテーリングおよび下見目的での「関ヶ原古戦場 2017」の地図範囲への立ち入りを禁止します。違反した場合は大学単位で失格にすることがあります。

○テレインは地元の方や施設の方をお願いして使わせていただいています。

そのことに感謝するとともに以下のことを必ず守ってください。

- ・緊急時を除き、道を尋ねるなど他の施設利用者の助けを借りない。
- ・他の施設の利用者への挨拶はしっかりする。
- ・テレイン、会場内での飲酒は禁止 火気厳禁。
- ・自然環境に損害を与える行為をしない。
- ・立ち入り禁止区域には絶対に立ち入らない。
- ・ゴミは必ず持ち帰る。

○本選考会が中止になった場合、参加費の返金はありません。ご了承ください。

○レンタル E カードを紛失された際は実費(7000 円)を負担していただきます。

○公序良俗に反する服装での出走を禁止します。運営者が不適切と判断した場合、出走を禁止させていただく場合があります。

○天候などの理由により参加者の安全を確保できないと判断した場合、競技会を中止いたします。その場合、当日 6:00 までに競技会実行委員長が各大学に連絡いたします。東海学連の当該ページにもその旨を記載いたします。

東海学生オリエンテーリング連盟 HP

<http://www.orienteering.com/~uofj/tokai/>

○ご自身、他人に与えた損害について主催者は一切の責任を負いません。各自の判断で競技を行ってください。

○本競技会参加者は主催者により傷害保険に加入済みですが、補償額には限りがあります。また、各自で健康保険証の持参を推奨します。

○参加の際はご自身の健康状態を考慮し、体調が優れない場合には無理な出走をお控えください。

○貴重品等の管理は各自でお願いします。紛失盗難に対し実行委員会は一切の責任を負いません。

○スタートリストは本プログラムとは別で、東海学連当該ページにございます。

○お問い合わせ

本競技会についてご不明な点がありましたら、以下の連絡先までお問い合わせください。

実行委員長 野田 昌太郎

tokaims2018●gmail.com

●→@と変換してください。

## 7. 実行委員一覧

実行委員長	野田 昌太郎
運営責任者	南河 駿
競技責任者	堀尾 健太郎
コース設定者	近藤 康満
渉外責任者	山川 克則
会計	杉浦 弘太郎
総務	是永 大地
広報	石井 達也

当日役員	
スタート	今泉将 藤井菜実 星野詩歩 山本穂波
フィニッシュ	是永大地 岩瀬史明 福山美矩
計セン	堀尾健太郎 澤田潤
会場	杉浦弘太郎 長崎早也香
駐車場	野田昌太郎 横田智也
救護	石井達也