

# 2018年度（第15回）東海学生オリエンテーリング選手権大会

兼

## 2018年度日本学生オリエンテーリング選手権大会

ロングディスタンス競技部門東海地区代表選考会

### プログラム

#### 基本情報

**開催日** 2018年7月1日（日）

**大会会場** 丸火青少年の家

**主催者** 東海学生オリエンテーリング連盟

**主管者** 2018年度東海学生オリエンテーリング選手権大会実行委員会

**実行委員長** 長崎早也香（名古屋大学 2014年度入学）

**運営責任者** 南河駿（名古屋大学 2014年度入学）

**競技責任者** 堀尾健太郎（名古屋大学 2014年度入学）

**コース設定者** 長崎早也香（名古屋大学 2014年度入学）

#### 目次

1. ご挨拶	p 2
2. 交通情報	p 3
i 会場アクセス	p 3
ii 駐車場案内	p 3
3. 会場について	p 4
4. 競技について	p 7
i 競技情報	p 7
ii 競技の流れ	p 9
5. その他・注意事項	p 11
6. 実行役員一覧	p 12

#### タイムテーブル

9:00	開場・受付開始
10:00	トップスタート・受付終了
12:30	スタート閉鎖
14:00	表彰（随時）
15:30	フィニッシュ閉鎖
16:30	会場閉鎖

## 1. ご挨拶

2018年度東海学連幹事長  
南雲裕貴



ついに今年度の東海インカレの日がやってきました。

本大会は東海学連に所属する大学生の No.1 を決める大会であることから、個人の努力はもちろんのこと各校それぞれの取り組みの成果が表れることと思います。また、例年通り本大会はインカレロングのセレクションでもあります。昨年度のインカレから、それぞれが目標を持ち練習を続けてきたことでしょう。選手の皆様には、年に一度のインカレロングに向けて悔いの残らないようにレースに臨んでいただきたいです。

新入生の皆様にとっては、本大会が初めての大会参加となる方も多いと思います。本大会を通じてオリエンテーリングの楽しさや上級生のオリエンテーリングに対する熱い思いを感じ取っていただければと思います。

例年に比べ数週間早い開催となりましたが、大会運営者および参加者の皆様にはくれぐれも熱中症にご注意ください。

最後に、ご多忙の中にも関わらず本大会の準備・運営をしてくださった大会実行委員やその関係者の皆様に、東海学生オリエンテーリング連盟を代表いたしまして厚く御礼申し上げます。

2018年度東海インカレ実行委員長  
長崎早也香（名古屋大学 2014 年度入学）



この度は東海学生オリエンテーリング選手権大会にご参加いただき、ありがとうございます。東海インカレは東海地区の最速オリエンティアを決める大会です。また、本大会は駒ヶ根で開催される全国学生オリエンテーリング選手権大会ロングディスタンス競技部門の東海地区代表選考会も兼ねております。

参加者の皆さんにおかれましてはそれぞれの目標や思いを持って努力し、この大会を迎えることと思います。悔いの残らぬよう実力を存分に発揮できることを願っております。

新入生の皆さんにとっては初めてのオリエンテーリングの大会になる人も多いのではないのでしょうか。自分自身のレースや上級生の活躍する姿を見て更にオリエンテーリングの楽しさを知っていただけたら幸いです。

最後になりますが、本大会開催にあたってご協力いただきました諸関係者、会場として受け入れていただきました青少年の家の皆様、並びに地元の皆様に厚く御礼申し上げます、挨拶と代えさせていただきます。

## 2. 交通情報

### i 会場アクセス

会場：丸火青少年の家

所在地：静岡県大淵 10847-1 (〒417-0801)

TEL：0545-35-1697 (ナビ設定用です。会場へのお電話はご遠慮ください)

#### 公共交通機関でのアクセス

- ・バスは下記のものがあります

往路：こどもの国サファリパーク行

富士駅 9:00 発→丸火自然公園入口 9:45 着

復路：丸火自然公園入口 17:21 発→富士駅 18:06 着

#### 車でのアクセス

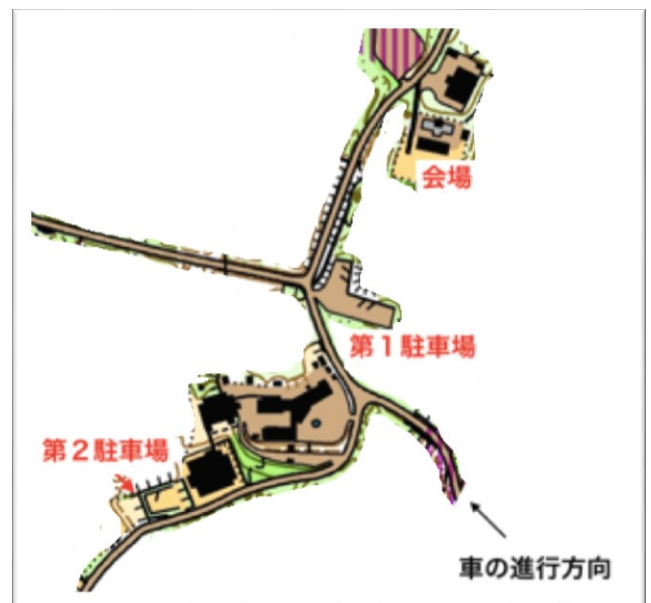
- ・富士少年自然の家の駐車場をご利用ください。

会場への指定経路及び駐車場の位置は以下の「ii 駐車場案内」に記載の地図にて指定いたします。

- ・東名高速道路富士 I C から会場まで→車で約 20 分 (約 12 km)
- ・新東名高速道路新富士 I C から会場まで→車で約 16 分 (約 10 km)

### ii 駐車場案内

- ・ 県道 24 号線「丸火自然公園入口」の看板がある道路よりアクセスしてください。

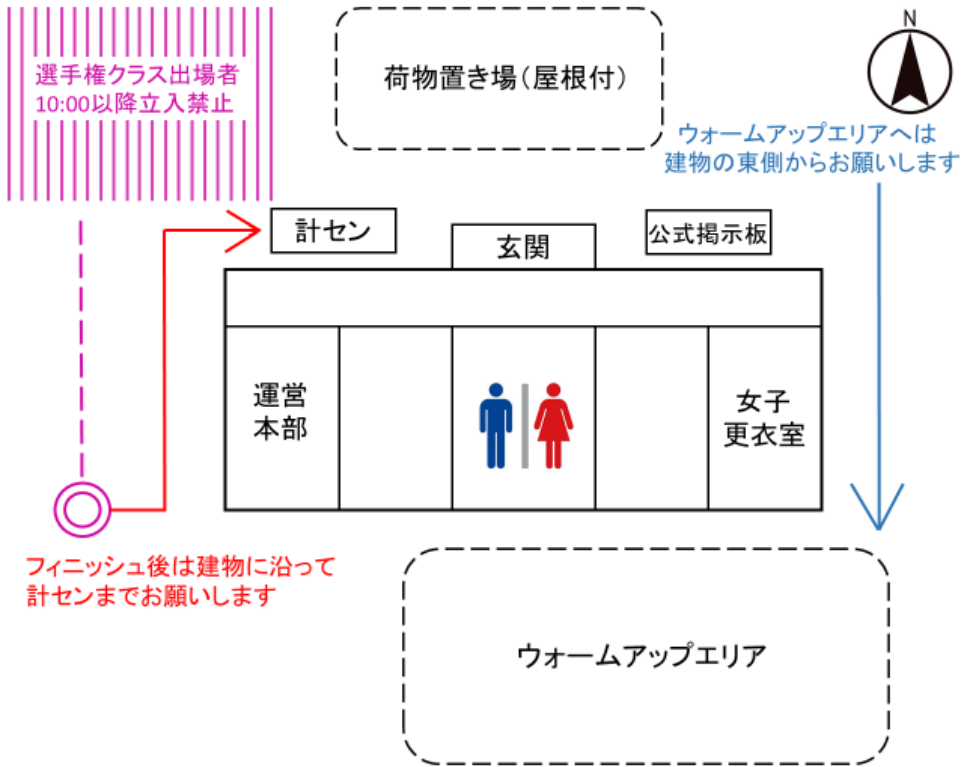


第59回中日東海ブロックオリエンテーリング  
大会プログラムより

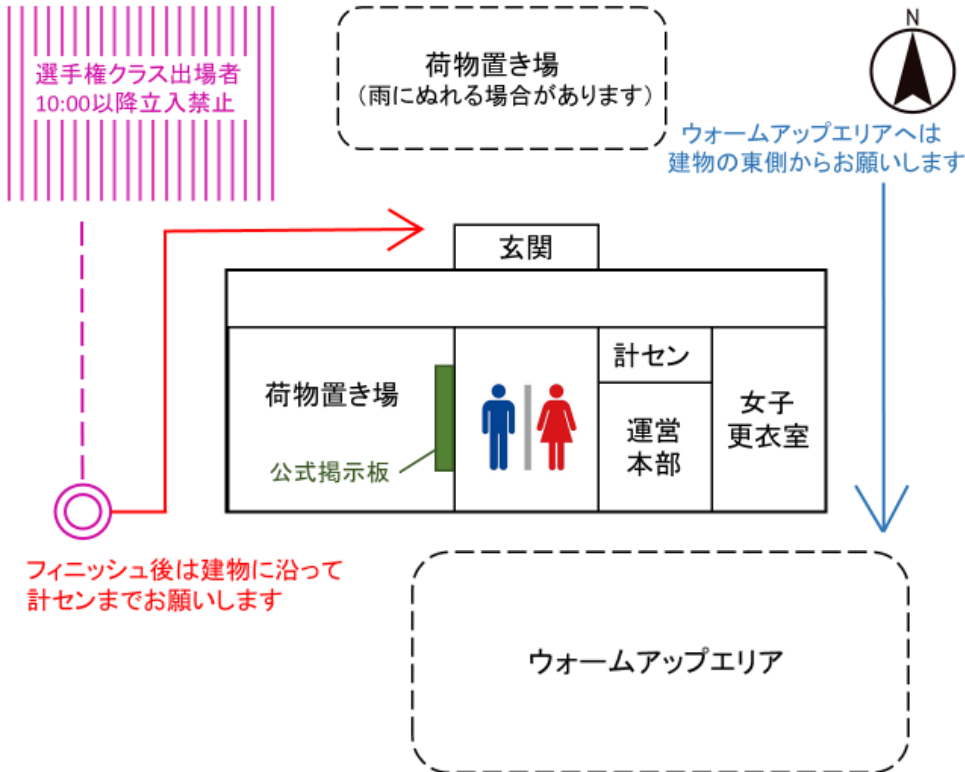
### 3. 会場について

・会場レイアウト

#### 晴天版



#### 雨天版



<会場利用時の注意事項>

- ・トイレは会場建物内のものをご利用ください。
- ・建物内には泥を持ち込まないようにお願いいたします。雨天レイアウト時は運営で靴袋を用意いたしますのでそちらをご利用ください。
- ・晴天版レイアウト時、トイレ、更衣室を利用する目的以外での建物への立ち入りはご遠慮ください。
- ・建物正面の荷物置き場は屋根付きですが、雨漏りする恐れがございます。
- ・怪我や熱中症等で具合が悪くなった場合は本部役員までお知らせください。

<競技前>

・開場・受付開始

開場及び受付開始時刻は 9:00 です。配布物がありますので、各自配布物置場に取りに来てください。

※ナンバーカードに関しては各自でご用意をお願いします。

・配布物

バックアップラベル

レンタルE-card (希望者) ※紛失、破損された場合には 8000 円をお支払いいただきます。 ご了承ください。

※安全ピンは配布致しません。各自でご用意をお願いします。

※本大会ではコンパスの貸し出しは行いません。各自でご用意をお願いします。

・当日申し込み

9:00~10:00 まで当日申し込みを受け付けます。ただし、選手権クラスは当日申し込みを行いませんのでご注意ください。

地図の枚数に限りがございますので、ご希望のクラスに出走できない場合がございます。 ご了承ください。

・当日申し込み参加費

学連加盟初年度 (加盟予定を含む)	1500 円
高校生以下	1500 円
一般	3500 円

※E カードレンタル 300 円

・公式掲示板

本プログラムの変更点、及び競技に関する情報を掲示いたします。各自ご確認ください。

・ナンバーカード

**選手権クラスでのみナンバーカードを使用します。各自でご用意ください。** スタートリストに記載されている各自の番号を黒字で太くはっきり記載してください。ナンバーカードは上着の胸の位置につけ、競技中に外れないようにしっかりと固定してください。ナンバーカードは競技中に破れないような十分な耐性を持つ紙または布のみ、使用を認めます(普通紙の使用は認めません)。

- ・選手隔離（選手権クラス出場者対象）

選手権クラス出場者は 10:00 までに会場にお入りください。10:00～スタート時刻の間、会場・スタート誘導・スタート地区以外への立ち入りを禁止いたします。加えて、オープンクラス出場者から選手権クラス出場者への情報伝達を禁止いたします。以上の禁止事項の逸脱が発覚した場合、当該選手を失格とします。

<競技後>

- ・地図販売

12:30 より本大会で使用した地図を販売いたします。

料金は、全コントロール図 500 円/枚、コース図は 400 円/枚です。

- ・表彰式

14:00 から入賞者が確定次第、表彰式を行います。対象者は選手権クラス上位 6 名、新人クラス上位 3 名です。

※併設クラス参加者は表彰対象となりません。

- ・会場閉鎖

16:30 に会場を閉鎖いたしますので、それまでに退出してください。ゴミは各自でお持ち帰りください。

- ・速報

11:52 以降、随時フィニッシュ速報を掲示します。

## 4. 競技について

### i 競技情報

#### ・競技形式

ポイントオリエンテーリング・ロングディスタンス競技

#### ・パンチングシステム

EMIT 社製 電子パンチングシステム

#### ・コントロール位置説明

JSCD2008 記号表記 (F クラスについては日本語による位置説明を併記)

#### ・クラス略称

本大会では各クラスにおいて以下の略称を用います。

東海男子選手権クラス 兼 東海学連男子ロングセレクションクラス：ME

東海女子選手権クラス 兼 東海学連女子ロングセレクションクラス：WE

東海男子新人クラス：MF

東海女子新人クラス：WF

一般クラスはそれぞれ OME、OWE、OMF、OWF、OMA、OWA とします。

#### ・地図情報

使用地図：丸火自然公園（静岡県オリエンテーリング協会作成）

縮尺：1:15000(ME,WE,OME,OWE)

：1:10000(MF,WF,OMA,OWA,OMF,OWF)

等高線間隔：5m

走行可能度：4段階表示


JSOM2007 準拠 A4 耐水加工済


(ただし、コース記号についてのみ ISOM2017 に基づき表記)

#### ・特殊記号

以下の特殊記号がございます。

 人工特徴物（遊具・廃車）

 炭焼き窯の跡

 炭焼き窯

・トレインプロフィール

富士山南麓の標高 550～700m、緩やかな斜面に位置する植林地が主です。植林のための林道や作業道が多く発達しています。走行可能度はよく、柔らかい土の地面が多いですが、植生の影響で走行可能度が悪い場所や溶岩により地面が不安定な箇所もあります。溶岩に由来する微地形も存在します。会場周辺は自然公園として遊歩道や池などが整備されています。(第 59 回中日東海ブロックオリエンテーリング大会プログラムより引用)

・コースプロフィール

E クラスは、オリエンテーリングの総合力を問うコースになっている。正確なナビゲーション能力だけでなく、ロング競技を最後まで走り抜く体力や精神力が必要である。細かな地形が多く、全体としてナビゲーションの負荷が高くなっている。

A クラスは比較的難易度の抑えたコースである。道が主体の部分もあるが、ルートチョイスを要するレグも存在する。

F クラスは新入生向けの難易度の低いコースとなっている。道が主体ではあるが、ところどころ道から外れたアタックなどを必要とする。登りが少なく軽快に走ることができるが、その分走りすぎに注意が必要である。

・シード選手

競技の公平性確保のため、以下の選手をシード選手とし、スタート順を考慮します。

ME

竹内公一 (名古屋大学 4)  
前野達也 (名古屋大学 4)  
岩垣和也 (名古屋大学 3)  
三浦一将 (名古屋大学 3)

WE

伊藤奈緒 (静岡大学 4)  
河村優花 (名古屋大学 3)

なお、シード選手の選定にあたっては、下記の大会の結果を参考としました。

- ・第 14 回東海学生オリエンテーリング選手権大会
- ・2017 年度日本学生オリエンテーリング選手権大会ロングディスタンス競技部門
- ・第 40 回東大 OLK 大会
- ・第 44 回全日本オリエンテーリング大会

・クラス及びコース説明

クラス	距離	登距離	優勝設定	競技時間	地図縮尺	救護・給水所
ME/OME	9.1km	445m	75 分	180 分	1:15000	40%、78%、88%
WE/OWE	4.8km	240m	55 分	180 分	1:15000	41%、83%
OMA	4.9km	195m	55 分	120 分	1:10000	40%、83%
OWA	3.0km	75m	55 分	120 分	1:10000	72%
MF/OMF	2.1km	30m	35 分	120 分	1:10000	なし
WF/OWF	1.8km	10m	25 分	120 分	1:10000	なし



備考

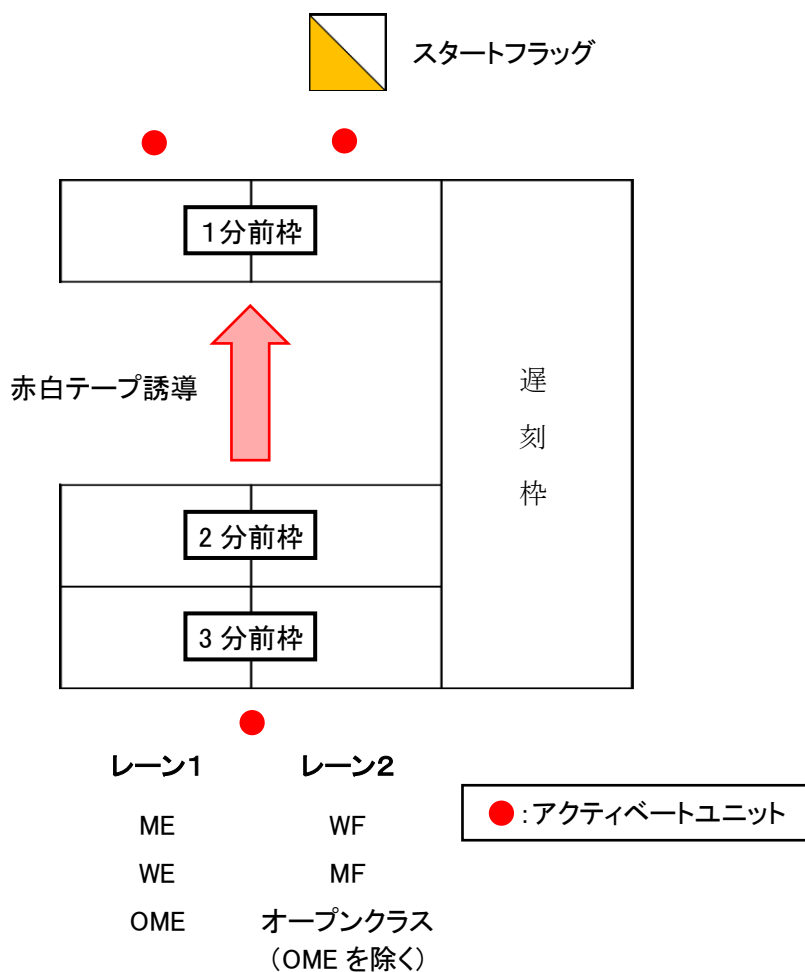
- ・ 救護所は給水所を兼ねます。
- ・ 給水地点はコース距離に対する割合です。
- ・ ルート選択により上記給水所を通過しない場合、もしくは上記以外の給水所を通過する可能性があります。

ii 競技の流れ

ii-1 スタート

- ・ 会場からスタート地区までは青テープ誘導、徒歩 15 分です。
- ・ ウォーミングアップはスタート誘導区間内で行ってください。
- ・ スタート地区には飲料水を用意いたしますが、数には限りがございます。
- ・ スタート枠に入る前にアクティベートをしてください。動作不良が確認された場合はスタート役員に申し出てください。
- ・ スタートの流れは以下の通りです。

～スタートの流れ～



3 分前 所定のレーンの 3 分前枠にお入りください。役員の指示に従い E カード番号の確認を受けてください。

2 分前 コントロール位置説明表がございます。必要であれば各自該当クラスの説明表をお取りください。

1 分前 赤白テープ誘導に従い、2 分前枠から 1 分前枠に進んでください。スタートについては役員の指示に従ってください。スタートフラッグ（地図上の△）は目の前に設置してあります。

- ・ E-card およびゼッケンのない選手は出走できません。
- ・ スタート時刻に遅刻した競技者は遅刻枠からの出走となりますので、役員の指示に従ってください。ただし、12:30 以降の出走は認められません。
- ・ 遅刻者の競技時間はスタートリスト記載のスタート時刻から算出されます。ただし、本人に責がない場合はこの限りではありません。

## ii - 2 競技中

- ・ 競技中の誘導は全て赤白テープとなっています。
- ・ 競技時間を遵守してください。競技時間を超えた場合は失格となります。
- ・ E-card およびユニットが作動しなかった場合は、バックアップラベルによりコントロール通過を確認させていただきます。
- ・ 競技中に怪我人・病人を見つけた場合は、ただちに競技を中断し、救助にご協力ください。
- ・ テレイン内には救護所がございます。救護所には給水および簡易救護用具を用意しており、自由にご利用いただけます。ただし、役員から手当て等の処置を受けた場合は失格となります。

## ii - 3 フィニッシュ

- ・ 全クラスパンチングフィニッシュです。
- ・ フィニッシュは会場内がございます。
- ・ フィニッシュした方は役員による帰還者チェックを受けた後、速やかに計時センターを通過してください。
- ・ 選手権クラスの競技の公平性確保のため、11:52 まで地図回収を実施いたします。競技終了後に地図の裏面にクラスと氏名を記入し、役員に渡してください。回収した地図は 11:52 以降に会場にて返却いたします。
- ・ 地図返却までの間、競技を終了した選手同士がコース情報についての会話をを行うことを禁止します。
- ・ フィニッシュ閉鎖時刻は 15:30 です。この時間を超えても帰還が確認されない場合は遭難とみなし、直ちに警察・消防に連絡をいたします。

## ii - 4 調査依頼・提訴

### ・ 調査依頼

競技・結果に対して疑義のある場合は、調査依頼を受け付けます。本部にある所定の用紙に必要事項を記入して、本部に提出してください。なお、調査依頼は 15:30 を提出期限といたします。提出された調査依頼に対し競技責任者が回答し、回答は公式掲示板上に掲示します。

#### ・提訴

調査依頼に対する不服がある場合、提訴をすることができます。調査依頼への回答が公式掲示板に掲載された時刻から 15 分以内に、文章にて本部に提出してください。運営者の方から裁定委員に提出いたします。提訴に対しては裁定委員が裁定を行います。裁定結果は公式掲示板に掲載します。

#### ・裁定委員

本大会の裁定委員は当日公表いたします。

## 5. その他・注意事項

・本大会に参加を予定している方の、大会終了まで以下の図に示す競技エリア（赤線の内側）へのオリエンテーリングを目的とする立ち入りを禁止します。ただし、国道 469 号の通行は妨げません。



・大会片付け終了後、表彰式とは別に特別表彰を行います。東海学連の方は是非ご参加ください。

・お振込み後の参加費はいかなる場合もお返しできません。ご了承ください。

・レンタル E カードを紛失、破損された際は実費（8000 円）を負担していただきます。

- ・公序良俗に反する服装での出走を禁止します。運営者が不適切と判断した場合、出走させない場合があります。
- ・貴重品等の管理は各自でお願いします。紛失及び盗難に対し主催者・主管者は一切の責任を負いません。
- ・大会開催期間に参加者が自分自身や第3者に与えた損害、損失については主催者・主管者は一切の責任を負いません。

・天候などの理由により参加者の安全を確保できないと判断した場合、大会を中止いたします。その場合、**当日 6:00 までに**大会実行委員長が各大学の渉外に連絡いたします。

また、**東海学連の当該ページ** (<http://www.orienteering.com/~uofj/tokai/>) にもその旨を掲載いたします。

- ・競技に関わる事項を予告なく変更する場合がございます。ご了承ください。

- ・お問い合わせ先

運営責任者 南河駿 15th.tokaiic●gmail.com (●→@と変換してください)

※大会申し込み先とは異なりますのでご注意ください。

- ・プログラムの更新等大会に関する情報は以下の HP で公開します。

東海学生オリエンテーリング連盟 HP <http://www.orienteering.com/~uofj/tokai/>

## 6. 本大会実行役員一覧

実行委員長	長崎早也香	当日役員・運営協力	高橋一平
運営責任者	南河駿		佐藤優枝
競技責任者	堀尾健太郎		近藤拓実
渉外責任者	野田昌太郎		大橋諭
渉外補佐	吉井謙太		藤井菜実
コース設定者	長崎早也香		天野靖大
総務	今泉将		秋山佳穂
会計	杉浦弘太郎		鈴木久美子
広報・申し込み受付	岡本晟太郎		澤田潤
スタート班チーフ	今泉将		星野詩歩
フィニッシュ班チーフ	是永大地		山本穂波
計セン班チーフ	堀尾健太郎		片桐麻那
会場班チーフ	杉浦弘太郎		長江源輝
給水・救護班チーフ	石井達也		横田智也
駐車場班チーフ	長崎早也香		石田千佳
			福山美矩