

## 2020年度 東海・関西学連ミドルセレ 兼 関西インカレ 要項 3 (プログラム)

### < 1 > 大会概要

#### ■ 大会名 (正式名称)

2020年度日本学生オリエンテーリング選手権大会ミドル・ディスタンス競技部門東海地区代表選考会 兼  
2020年度日本学生オリエンテーリング選手権大会ミドル・ディスタンス競技部門関西地区代表選考会 兼  
2020年度関西学生オリエンテーリング選手権大会

#### ■ 開催日

2020年12月13日(日) 雨天決行・荒天中止

#### ■ 開催地

岐阜県不破郡関ヶ原町

#### ■ 主催

東海学生オリエンテーリング連盟、関西学生オリエンテーリング連盟  
(有)ヤマカワオーエンタープライズ

#### ■ 主管

2020年度東海・関西学連ミドルセレ実行委員会  
(京都大学、名古屋大学、奈良女子大学、大阪大学、京都女子大学、各オリエンテーリングクラブの2016年度入学OB/OG有志で構成)  
(有)ヤマカワオーエンタープライズ

#### ■ 後援

岐阜県オリエンテーリング協会

## <2> COVID-19（新型コロナウイルス）関連

### ■ 全般

本大会は、日本オリエンテーリング協会が策定した「[オリエンテーリング大会、練習開催時における新型コロナウイルス感染防止のためのガイドライン](#)」に沿った対応を行います。参加者の皆様もご協力をお願いします。

### ■ 大会中止基準

以下のいずれかに該当する場合は、大会を中止とします。

- ・ 岐阜県に緊急事態宣言が発令されている場合
- ・ 岐阜県知事や関ヶ原町長による行動自粛要請が出ている場合
- ・ 地元からの大会中止要請が出ている場合
- ・ その他、実行委員会が中止が適切であると判断した場合

### ■ 参加自粛

以下のいずれかに該当する場合は、参加を自粛してください。

- ・ 体調がよくない（発熱・咳・咽頭痛などの症状がある）
- ・ 同居家族や身近な友人に感染が疑われる方がいる
- ・ 過去 14 日以内に政府から入国制限、入国後の観察期間を必要とされている国、地域等への渡航又は当該地域在住者との濃厚接触がある

### ■ COCOA

参加を希望される方は、必ず厚生労働省の提供する[スマートフォン向け接触確認アプリ「COCOA」](#)をインストールし、大会当日まで日常的に利用してください。

### ■ 当日問診票

大会当日、[問診票フォーム](#)への回答をお願いします。

また、回答いただいた内容は、申込時の記入情報とあわせて大会終了後 1 ヶ月間保存しますので、ご了承ください。

### ■ 大会後に発症した場合

大会後 2 週間以内にご自身あるいは大会に参加していた知人が発症した場合には、

2020kansaitokaimiddle@googlegroups.com (\*→@)

までご連絡ください。特にその方との濃厚接触者がいたかどうかについても情報提供するようにお願いします。

### <3>ごあいさつ

秋から冬に移り変わり、徐々に寒さも増す季節となりましたが、みなさまいかがお過ごしでしょうか。この度は2020年度東海・関西学連ミドルセレ兼関西インカレにご参加いただき、誠にありがとうございます。

さて、本大会は関ヶ原古戦場での開催となります。壬申の乱、関ヶ原の戦いと、天下分け目の戦いが二度行われ歴史が刻まれた地での決戦をお楽しみください。残念ながら今年度は感染症の影響で各大学の活動が公平ではありませんが、そのような状況下でもそれぞれの奮闘をしていただければと存じます。

最後になりましたが、渉外を行っていただいた山川様、本大会の開催にあたってご協力いただきました方々にお礼を申し上げ、ご挨拶とさせていただきます。

実行委員長 今松亮太

### <4>タイムテーブル

09:00	開場、受付開始
10:30	トップスタート、当日申込締切
12:30	成績速報開始
13:30	スタート閉鎖、表彰、地図販売・再入山開始
14:00	調査依頼締切
15:00	フィニッシュ閉鎖、再入山終了
16:00	会場閉鎖

### <5>交通情報・会場

会場：サウンド・ロッヂ伊吹前の広場

所在地：岐阜県不破郡関ヶ原町玉 1565-6

#### ■ アクセス

～公共交通機関の場合～

JR 東海道本線「関ヶ原駅」から約4km（タクシー約7分もしくは徒歩約50分）

～自家用車の場合～

名神高速道路「関ヶ原IC」から約4km（約7分）

## ■ 会場周辺図



地図の画像は Google Map より

- ・ 駐車場は、P1・P2の2箇所です。係員の指示に従って駐車してください。その他の箇所には駐車しないようお願いします。
- ・ トイレは、サウンド・ロッチ伊吹内のものを使用してください。
- ・ 会場は青空会場です。**各自十分な防寒を行ってください。**
- ・ 本部、計セン、配布物置き場はサウンド・ロッチ伊吹の1階部分にあります。
- ・ マスクの着用およびソーシャルディスタンスへのご協力をお願いします。
- ・ 女性用更衣室は、サウンド・ロッチ伊吹内に設置します。

## <6> 当日の流れ

### ■ 受付 (09:00~10:30)

- ・ **受付で問診票への回答を確認します。問診票に回答してから受付にお越しください。**
- ・ 配布場所から E カード (レンタルの方のみ)、バックアップラベルを各自でお取りください。
- ・ マイ E カードを使用予定だった方で、当日 E カードを忘れた場合や番号が異なる場合は、受付にお申し出ください。
- ・ コンパスの貸し出しを行います。貸し出しの際、保証金として 3,000 円をお預かりします。保証金はコンパスの返却と引き換えにお返しします。コンパスの数には限りがありますので、大学生新人の分はできる限り各クラブで責任を持って用意するようにご協力をお願いします。なお、クラブ内で備品を貸し借りする場合でも、消毒を行う等の感染症対策を行ってください。
- ・ 代走は、中級クラス・併設クラスで受け付けます。希望される方は受付にお越しください。

### ■ 当日申込 (~10:30)

- ・ 当日申込は、オンラインで受け付けます。以下の要領で行ってください。なお、対応できない方は受付にお申し出ください。
  1. **[当日申込フォーム](#)**に必要事項を記載し、提出してください。**当日申込フォームへの記入は、当日午前 0 時より可能となります。**
  2. 参加費を受付でお支払いください。
  3. E カード配布場所にて E カードをお取りください。スタート時刻は、バックアップラベルでご確認ください。
- ・ 中級クラス・併設クラスのみ受け付けます。地図の枚数に限りがあるのでお早めにお申し込みください。
- ・ E カードはレンタルのみです。
- ・ 参加費 (E カードレンタル代込み) は、以下のとおりです。

大学生・大学院生	3,000 円
高校生以下	1,500 円
日本学連賛助会員	3,000 円
一般	3,500 円

## ■ 競技

競技に関する情報は「<7> 競技情報」をご覧ください。

## ■ 成績速報（12:30～）

- ・ 会場での成績速報の紙掲示は行いません。
- ・ Lap Center にてオンラインでの成績速報を行います。

## ■ 表彰（13:30 頃）

- ・ 表彰に先立ち、関西インカレ優勝杯の返還を行います。
- ・ 表彰の際は密集を避けるようにご協力をお願いします。
- ・ セレクション対象クラスの各上位 3 名、中級クラスの各上位 1 名を表彰します。
- ・ 大学クラブの活動状況（活動禁止の大学がある等）によっては本大会が関西インカレでなくなる場合があります。関西インカレの開催・不開催については関西学連より発表されます。ただし関西インカレの開催と本大会の開催の可否は必ずしも一致しません。

## ■ 地図販売（13:30 頃～）

- ・ 価格はコース図が 400 円、全コントロール図が 500 円です。
- ・ 当日販売では各コースとも数に限りがあります。無くなり次第終了となりますのでご了承ください。
- ・ 事前に地図販売を申し込んでいた方も、この時間以降にお越しください。

## ■ 再入山（13:30 頃～15:00）

- ・ 13:30 頃～15:00 の間、参加者全員に対してトレーニングを目的とする再入山を許可します。
- ・ **再入山を行う場合は、必ず受付にて入山申告と下山申告を行ってください。**
- ・ **15:00 までの帰還および下山申告を厳守してください。**
- ・ 併設クラス出走者の競技に支障のないように注意してください。

## ■ 会場閉鎖（16:00）

迅速な撤収にご協力をお願いします。

## <7> 競技情報

### ■ 競技形式

ポイントオリエンテーリング・ミドルディスタンス競技  
日本オリエンテーリング競技規則に準拠

### ■ 計時方法

EMIT 社製電子パンチングシステム（Eカード）使用

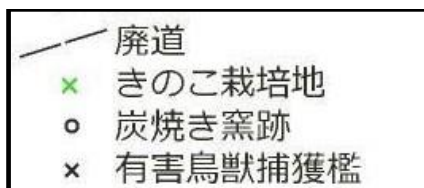
### ■ 使用地図

「関ヶ原古戦場 2017」2017 年度岐阜県オリエンテーリング協会作成  
縮尺 1:10000、等高線間隔 5m、走行可能度 4 段階表示、ISOM2017 準拠

### ■ コントロール位置説明

ISCD2018 準拠、サイズは 6cm×12cm 以下

### ■ 特殊記号



上記の各特殊記号のサイズは、実際の地図に記されたものとは異なります。

### ■ テレイン概要

標高 100～350m に位置し、城山を中心とした大小複数の急峻な山塊から構成されていますが、部分的に傾斜が緩やかなエリアも存在します。また、大部分のエリアでは走行可能度が高く、小径も比較的発達しています。

（2017 年日本学生オリエンテーリング選手権大会スプリント、ロング・ディスタンス競技部門 要項 3.2 より引用）

### ■ コースプロフィール

ミドル競技らしく、細かなルート選択とナビゲーションの技術が求められるコースとなっている。また、急傾斜のテレインの中でスピードを落とさずに走り切るフィジカルが重要になる。

## ■ トレーニングに関する情報

本大会ではトレーニングトレインを設けません。

## ■ コース情報

分類	クラス名	距離	登距離	優勝設定
セレクション 対象クラス	東海 MS	3.6km	280m	35 分
	東海 WS	2.3km	150m	
	関西 ME	3.6km	290m	
	関西 WE	2.3km	160m	
中級クラス	MB	1.9km	120m	30 分
	WB	1.8km	110m	
併設クラス	OMS-1	3.6km	280m	35 分
	OMS-2	3.6km	290m	
	OWS	2.3km	150m	
	OMB	1.9km	120m	30 分
	OWB	1.8km	110m	

※ OMS クラスを 2 クラスに分割しました。該当クラスに申し込まれた方は、スタートリストでご自身の走るクラスをご確認ください。

## ■ 公式掲示板

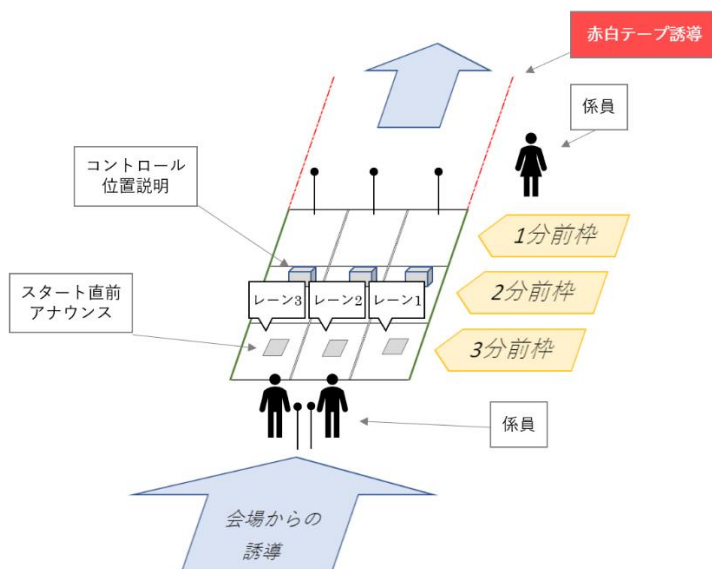
- ・ 当日 09:00 に [WEB 上に掲載します](#)。
- ・ 印刷されたものを会場にも掲示しますが、人の密集を避けるため、**なるべくオンラインでの確認をお願いします**。

## ■ ナンバーカード（セレクション対象クラスのみ）

- ・ セレクション対象クラスに参加する選手は、ナンバーカードを**各自で**ご用意の上、胸や太腿などの見やすい位置に着用してください。競技中にナンバーカードを意図的に外す行為を禁止します。
- ・ ナンバーカード作成要領は以下のとおりです。
  1. スタートリストに記載された自身のナンバーを黒色で記載すること。
  2. 耐水紙を用いること。用意できない場合はなるべく防水加工を施すこと。
  3. 紙面や文字の大きさに制限は設けないが、係員が数メートル離れた場所から読み取れるよう配慮すること。
- ・ 会場における安全ピンの販売は行いません。



## ■ スタート



### 1. スタート地区

- ・ スタート閉鎖時刻は 13:30 です。これより遅れるとスタートできません。
- ・ 会場からスタート地区までは青色テープ誘導で徒歩約 20 分(約 1.3km)です。
- ・ スタート地区での密集を防ぐため、スタート 35 分前までは会場を出ないでください。
- ・ スタート地区には飲料水を用意していますが、利用直前に必ず消毒液で手を消毒してください(消毒液は運営で用意します)。
- ・ スタート地区から会場まで防寒具の輸送を行います。ただし、1 人 1 着までとします。お預かりした防寒具は会場で返却します。
- ・ **Eカードを持っていない方、(セレクション対象クラスのみ) ナンバーカードを付けていない方は出走を認められません。**

### 2. スタート方法

- ・ スタート枠に入る前に、アクティベートユニットで Eカードを動作するかを確認してください。動作しない場合は係員へお申しつけください。
- ・ スタート時刻の 3 分前になりましたら、所定の枠にお入りください。
- ・ 2 分前になりましたら、1 つ前の枠にお進みください。2 分前枠ではコントロール位置説明表を配布します。
- ・ 1 分前になりましたら、1 つ前の枠にお進みください。地図配布はセルフピックアップ方式です。箱から自分のクラスの地図を 1 枚取ってスタートユニットの前に置いてください。地図の取り間違いに注意してください。地図はスタートするまで見ないでください。

- ・ 10 秒前になりましたら、スタートユニットに E カードをセットして、スタートの合図と同時に E カードをユニットから外し、地図を取ってスタートしてください。
- ・ スタート地区からスタートフラッグまでは**赤白テープ誘導**です。
- ・ 地図上の△はスタートフラッグの位置を示しています。

### 3. 遅刻者への対応

- ・ セレクション対象クラスの参加者が自身のスタート時刻に遅れた場合、当該クラスでの競技は失格となります。ただし、同一コースの併設クラスに変更して出走することができます。この場合の出走時刻は、併設クラスの最終出走者の出走時刻よりも後になります。
- ・ 出走時刻に遅刻した、または遅刻する見込みがある場合はスタート地区または会場の係員へお申しつけください。
- ・ 遅刻者の記録は、スタートリストに記載された時刻に出走したのものとして計算されます。

## ■ 競技中

- ・ 競技時間は全クラス 90 分です。
- ・ 競技中の誘導は、すべて**赤白テープ誘導**です。
- ・ 危険地域または立ち入り禁止区域は、**青黄テープ**で囲います。
- ・ 怪我人や病人を発見し、第三者の助けが必要だと思われる場合は、速やかにスタート地区またはフィニッシュ地区の係員にご報告ください。競技よりも救助を優先してください。

## ■ フィニッシュ

- ・ 最終コントロールからフィニッシュまでは**赤白テープ誘導**、パンチングフィニッシュです。
- ・ フィニッシュ閉鎖時刻は 15:00 です。この時刻までにフィニッシュ地区を通過してください。閉鎖後の計時は一切行いません。
- ・ **12:30 までにフィニッシュ地区を通過した選手の地図を回収します**。回収した地図は会場で返却します。
- ・ フィニッシュ地区には飲料水を用意していません。
- ・ フィニッシュ地区には救護所としての備えはありません。
- ・ フィニッシュ地区から会場までの経路は、係員の案内に従ってください。

- ・ 12:30 までの間、競技を終了した選手がスタート前の選手にコース情報について伝えることを禁止します。また、競技を終了した選手同士がコース情報について会話を行うことを禁止します。**禁止事項を守れない選手は失格とします。**
- ・ 会場に戻ったら、速やかに計算センターを通過してください。レンタルされたEカードは計算センターで回収します。レンタルEカードを破損・紛失した場合は弁償金をいただきます。
- ・ レンタルされたコンパスは受付で回収し、引き換えにお預かりした保証金を返金します。

### ■ 調査依頼・提訴（セレクション対象クラスのみ）

- ・ セレクション対象クラスに参加する選手は、14:00 まで調査依頼を行うことができます。
- ・ 調査依頼を行う場合、[調査依頼・提訴提出フォーム](#)に必要事項を記載のうえご提出ください。対応ができない場合のみ、受付にて筆記で調査依頼を行うことができます。
- ・ 調査依頼への回答は依頼者に通知するとともに、公式掲示板に掲示します。
- ・ 調査依頼への回答に納得いただけない場合、回答の 15 分後まで提訴を行うことができます。提訴は調査依頼と同様の要領で行ってください。
- ・ こちらの判断で参加者の中から裁定委員を選出し、依頼する場合があります。ご協力をお願いします。

## < 8 > その他

### ■ 代表選手選考

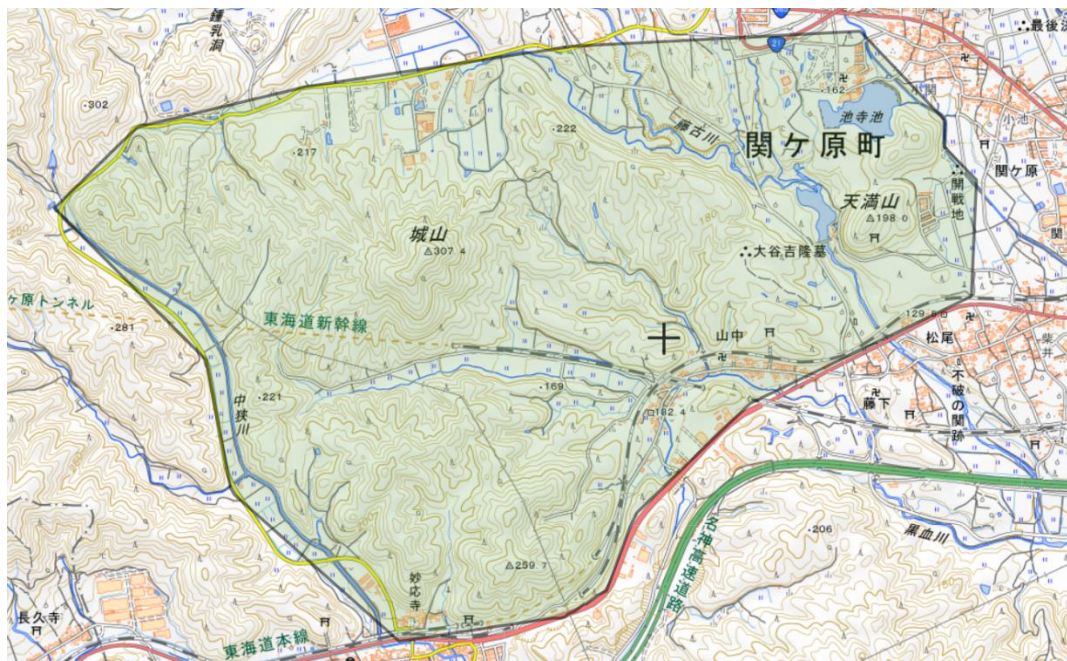
- ・ 2020 年度インカレミドル競技者配分（下記表）および各地区学連の選考基準に基づき、インカレミドル地区代表選手が選出されます。

クラス	地区						合計
	北東	関東	北信越	東海	関西	中九四	
男子選手権	10	31	2	5	10	2	<b>60</b>
女子選手権	9	13	1	3	5	0	<b>31</b>

- ・ 大学クラブの活動状況（活動禁止の大学がある等）によっては本大会でのセレクションを行わない場合があります。セレクションの開催・不開催については各地区学連より発表されます。ただしセレクションの開催と本大会の開催の可否は必ずしも一致しません。

## ■ 立ち入り禁止区域

選考クラス出場予定者の O-map 「関ヶ原古戦場 2017」 範囲内（下図） への立ち入りを禁止します。違反が発覚した場合、大学単位で失格になる可能性があります。ただし、国道 21 号線の通行および東海道新幹線・東海道本線の利用は妨げません。



地図の画像は地理院地図より

## ■ 注意事項

- ・ 会場内への O-Map 「関ヶ原古戦場 2017」 および該当区域の地図の持ち込みを禁止します。違反が発覚した場合、大学単位で失格になる可能性があります。
- ・ 地図に記載されている立ち入り禁止区域には絶対に立ち入らないでください。立ち入りが発覚した場合、当該選手は失格となります。
- ・ 参加者が自身および第三者に対して与えた損失、損害に対して主催者および主管者は一切責任を負いません。
- ・ 傷害保険には加入しますが、補償額には限度があります。
- ・ 各大学で新人への指導の徹底をお願いします（立ち入り禁止区域、フィニッシュ閉鎖時刻の厳守など）。
- ・ ごみは各自でお持ち帰りください。
- ・ COVID-19 感染状況によっては、大会開催を中止する可能性があります。その場合、参加費の返金はいたしませんので、ご了承ください。

## ■ 大会中止の連絡

悪天候等の理由により本大会を中止する場合、当日 06:00 までに[大会 HP](#) および [Japan-O-entrY](#)にてお知らせします。

## ■ 主管者連絡先

お問い合わせの際の主管者連絡先は、下記のとおりです。  
2020kansaitokaimiddle\*googlegroups.com (\*→@)

## <9> 大会役員・係員一覧

- ・ 実行委員長 : 今松亮太
- ・ 運営責任者 : 荒木亮哉
- ・ 副運営責任者 : 山本智士
- ・ 競技責任者 : 沖中陽幸
- ・ コース設定者 : 三浦一将
- ・ 渉外責任者 : 山川克則
- ・ 会計 : 中川真緒
- ・ 申込 : 出田涼子
- ・ 広報 : 藤本拓也
- ・ 備品 : 福山亮部

### <当日係員>

本部	今松亮太、荒木亮哉、山本智士、沖中陽幸
会場	村本周平、川口真司
受付	大野絢平、出田涼子
計セン	岩井龍之介、岩垣和也
誘導	近藤あゆみ、鈴木沙綾、大西桜子
スタート	小池椋介、三浦一将、中川真緒
フィニッシュ	藤本拓也、鈴木伽南、澤田陸