

Bulletin 03

15th

World University Championships

August 14-20, 2006

Košice, Slovak Republic

www.wuoc2006.sk



**ORIENTEERING
2006**

**Košice
Slovak Republic**
15th World University
Championship



INTERNATIONAL
University Sports



Aj vy už poznáte všetky naše služby?

■ Vyberte si

Slovenská pošta je tu pre všetkých. Pre veľkých aj malých, pre firmy i jednotlivcov. A každý z vás si môže vybrať presne takú službu, akú potrebuje. Či posielate tisíc listov, alebo jeden balík, vašu zásielku doručíme k adresátovi vždy spoľahlivo a načas.

Informujte sa o všetkých moderných službách Slovenskej pošty:

■ bezplatná zákaznícka linka: **0800 122 413**

■ **www.posta.sk**

Slovenská

POŠTA

Posol dobrých správ

Contents

1.	Greetings	4
2.	The Organizers	12
2.1.	The WUOC 2006 Patrons	12
2.2.	The Honorary Chair	12
2.3.	FISU Delegates	12
2.4.	The Organizing Committee	12
3.	WUOC Controllers	12
4.	WUOC 2006 Programme	13
5.	WUOC 2006 Event Centre	15
6.	Accommodation and Board	15
6.1.	Accommodation	15
6.2.	Board	15
7.	Competition Areas and Embargoed Areas	15
8.	Competition Rules	16
9.	Participants	16
9.1.	Participating Federations	16
10.	Media	18
11.	Model Event	18
12.	Health Services	18
13.	Anti-Doping	18
14.	Instructions for Ceremonies	19
14.1.	Opening Ceremony	19
14.2.	Medals Ceremonies	19
14.3.	Closing Ceremony	19
14.4.	Reception for VIP, Media and Team Officials	19
14.5.	Banquet	19
15.	Transportation	19
15.1.	Scheduled Transportation	20
16.	General Instructions for the Competitions	20
16.1.	The Jury	20
16.2.	Team Officials Meetings	20
16.3.	Coaching Zone	21
16.4.	Maps	21
16.5.	Control Description	21
16.6.	Start Draws	21
16.7.	Race Number Bibs	21
16.8.	Punching and Time-keeping system	21
16.9.	Entries for WUOC 2006 Competitions	22
16.10.	Clothing	22
16.11.	Pre-start	22
16.12.	Start	22
16.13.	Late start	23
16.14.	Finish	23
16.15.	Abandon a Race	23
16.16.	Media-controls	23
16.17.	Refreshment Points	23
16.18.	Showers	23
16.19.	Toilets	23
16.20.	Complaints and Protests	23
16.21.	Fairness	23
17.	Special Instructions for each Competitions	24
18.	Weather	26
19.	44th Technical University Chancellor's Cup	26
20.	Team Officials Competition	26
21.	Public event-Grand Prix Slovakia, Slovak Karst Cup	26
22.	Slovak Summary	28



Vážený priateľ,

získali ste sa dnes tu v Košiciach súťažiť a sledovať 15. Akademické majstrovstvá sveta v orientačnom behu. Medzinárodná federácia univerzitného športu a Slovenská asociácia univerzitného športu Vám ďakujú za Vašu účasť a dúfajú, že tu nájdete dobré podmienky pre Vaše zapojenie.

Toto podujatie organizované pod záštitou RSU je súčasťou mimoriadne bohatého programu akademických majstrovstiev sveta organizovaných národnými asociáciami akademického športu v roku 2006. Tento rok sa uskutočnil 25 šampionátov v rôznych športoch a rôznych krajinách. Doteraz sa uskutočnilo viac ako 225 akademických majstrovstiev sveta v širokom spektre športových disciplín. Rastúca popularita nás uhrádza v tom, že je potrebné pokračovať v organizovaní takýchto podujatí, ktoré umožňujú výmenu myšlienok medzi študentmi a činníkmi akademického športu aj mimo Univerziád.

V roku 2004 sa uskutočnilo 26 Akademických majstrovstiev sveta s 4845 účastníkmi a FISU je hrdá na množstvo energie ktoré ich príprave venovali národné asociácie akademického športu. FISU intenzívne podporuje tieto aktivity ktoré umožňujú športovcom z rôznych študentov všetkých krajín sveta stretnúť sa a v duchu mieru a porozumenia dosahovať čo najlepšie výkony. Športové výsledky sú samozrejme na prvom mieste, ale súťaženie tiež prináša otvorenosť a záujem o rešpektujúce súperov s ktorými sa chceme merať. Av tomto zmysle je úspechom už aj to že sa na tomto podujatí zúčastníte.

V mene RSU Vám prajem veľa úspechov a nádej, že tento zážitok bude hodný zapamätania.

George E. Killian

President FISU

4

Dear friends,

You are gathered here in Košice today to take part in, or witness, the 15th World University Orienteering Championship 2006. The International University sports Federation and the Slovak University Sports Federation thank you for coming, and hope you will find the conditions here welcoming and right for your sport. This championship, organised under the aegis of RSU, is part of our association's magnificent 2006 programme. Some 25 championships are to be held this year, each in a different country and for a different sport.

Since the beginning of the sixties, more than 225 of such championships have been staged, covering a broad range of disciplines. These biennial events, whose popularity has continued to grow over the years, lend continuity to the programme of our federation. They also enable a large number of students and University sport directors to exchange ideas outside of the Universiades.

As for 2004, 26 World University Championships, with 4845 participants, were each held in a different place for a different sport. FISU is very proud of the enthusiasm these competitions generated among our member associations. FISU actively follows and supports these events, enabling student-athletes from all countries to meet in a spirit of understanding and peace that contributes to the achievement of high-level technical results. For if performance naturally remains the primary concern of all athletes taking part in these championships, clearly this pursuit implies a spirit of openness and curiosity towards those against whom they seek to measure themselves. In this sense, your presence here is already an achievement in its own right.

In the name of the International University Sports Federation, I wish you success and I hope that this experience is a memorable one.

George E. Killian

President of FISU



Vážení účastníci 15. Akademických majstrovstiev sveta v orientačnom behu

Akademické majstrovstvá sveta v orientačnom behu, ako jedno z najvýznamnejších akademických športových podujatí príslušného roka, sa konajú už v štyroch krajinách sveta. Teším sa, že jubilejné, päťdesťe, sa konajú na Slovensku, v Košiciach. Prichádzate k nám Vy, milí ľudia, akademickí športovci z viac ako 30 krajín sveta, aby ste spoločne vytvorili atmosféru športového zápolenia, priateľstiev a porozumenia.

Rád som prevzal zdieľať nad týmito majstrovstvami aj preto, že v minulosti som sa aj ja, ako študent, aktívne zúčastňoval na vysokoškolských športových súťažiach.

Viem, že orientačný beh je športom, pri ktorom je popri dobrej fyzickej kondícii nevyhnutné aj vysoké intelektuálne nasadenie. Z tohto pohľadu je orientačný beh vlastne typickým vysokoškolským športom. Športovým areálom preň najkrajším a najdravším, je príroda a tá je u nás, ako sa presvedčíte, skutočne nádherná. Je nádherná aj na Plešiveckej planine, v Herľanoch či na Silickej planine, kde sú už pripravené trasy na zápolenia o tituly akademických majstrov sveta v štyroch disciplínach.

Želám vám, našim akademickým športovcom, aby ste opäť ukázali svoje vysoké umenie na športovom poli a aby ste k dvom získaným titulom majstrov sveta z predchádzajúcich akademických šampionátov pridali ďalší. Vám, hosťia z Austrálie, Kanady, Fínska, Francúzska, Bulharska, Švajčiarska, Českej republiky a ďalších krajín želám, aby ste si od nás okrem vzácnych titulov odniesli aj nezabudnuteľné zážitky.

Ivan Gašparovič

Prezident Slovenskej republiky

Dear participants of the 15th World University Orienteering Championships

The World University Orienteering Championships as one of the most significant academic sporting events of the particular year, has taken place in 14 different countries all over the world. I am very pleased that the anniversary championship, the fiftieth one, is taking place here in Slovakia, in Kosice. You, young people, academic sportsmen from over 30 countries, are coming to us to create a united atmosphere of sporting competition, friendship and understanding.

I would like to undertake the bulwark over this championships and one of my reasons is the fact that I, as a student, used to participate in academic sporting competitions.

I know that orienteering is a sport which requires, besides good physical condition, also a good deal of intellectual disposition. From this point of view, orienteering can be in fact considered to be a typical academic sport. The most beautiful and healthy sport centre is nature and as you will have chance to prove, the nature here is really wonderful. It is also wonderful on Plešivec plain, in Herľany or Silica plain where tracks have been prepared to compete for trophies of the World University Orienteering Championships in 4 disciplines.

I wish you, our academic sportsmen, to have the opportunity to show us your mastery in the field of sport and I wish you to win another championship title and add it to the previous two titles. And to you, dear guests from Australia, Canada, Finland, Bulgaria, Switzerland, Czech Republic and other countries, I wish you to receive not only valuable titles but also unforgettable experiences.

Ivan Gašparovič

President of Slovak Republic



Vážený športovní priateľ!

Historia orientračného behu ako športovej disciplíny sa odvíja od vzťahu človeka k prírode. Tento veľmi príťažlivý spôsob jej poznávania, kombinovaný zdravým súťažením zostáva natrvalo zdrojom nových a silných zážitkov.

Som veľmi rád, že kým 15. Akademické majstrovstvá sveta v orientračnom behu umožnia spoznať náš región, naše mesto a jeho zaujímavé okolie. Toto významné svetové športové podujatie sa bude odohrávať v nádhernej prírodnej scenérii, ktorá tvorí prirodzené rekreačné zázemie Košíciam, druhému najväčšiemu mestu Slovenska. Košičania vždy poteší, keď mládež z rôznych krajín sveta navštívi náš región, spozná jeho rázovitosť i pohostinných obyvateľov. Košičania navyše rozumejú športu, keď tu sa tradične hrá dobrý hokej, futbal, hádzaná, vodné pólo, či basketbal. V roku 2011 budú Košice, spoločne s Bratislavou, dejiskom majstrovstiev sveta v ľadovom hokeji.

Podčas vášho zápolenia preniknete do prírodných zákutí, ktoré majú svoje osobité čaro a veľkú podmanivosť. Som si istý, že keď náš kraj dôvernejšie spoznáte, budete sa sem radi vracáť. Možno aj šport, ktorý vyvíjate, vám umožní lepšie sa orientovať v našom prostredí, ktorého obyvatelia dokážu oceniť dobré športové výkony.

Prajem Vám veľa šťastia nielen v týchto pretekoch, ale aj v osobnom živote a želám si, aby ste či už v Austrálii, Číne, Rusku, USA, Nemecku, Maďarsku, Turecku, Litve, Fínsku, Francúzsku, Japonsku, Izraeli, Švajčiarsku, alebo na Ukrajine, vo Švédsku, Taliansku i vo všetkých ostatných krajinách ktoré reprezentujete, šlihi dobre meno východoslovenského regiónu, ktorého centrom je mesto Košice.

Nech sa Vám darí a nech nikto z Vás nekuŕtuje! (kuŕvať v reči OS znamená bládiť)

František Knapík
primátor mesta Košice

Dear sport friends!

History of orienteering as a sporting discipline is based on the relationship of man to the nature. This very attractive way of its discovering combined with competition remains forever a good source of new and strong experiences.

I am very pleased that the 15th World University Orienteering Championships will enable you to get to know our region, our city and its interesting surroundings. This significant world sporting event will be taking place in the wonderful natural scenery, which of course, creates the natural recreational background of Košice, the second biggest city in Slovakia. The citizens of this city are always very glad when young people from different countries of the world come to our region, discover its specific atmosphere and hospitable people. Moreover, citizens of Košice understand sport, as traditionally, good ice hockey, football, handball, water polo and basketball are being played here. In 2011, Košice together with Bratislava will be the scene for the Ice Hockey World Championships.

During your competition you will enter natural sceneries with characteristic charm and enormous beauty. I am convinced that after you get to know our country better, you will with pleasure return back. The sport you practice may allow you to orientate better in our surroundings whose people can appreciate good sport achievements.

I wish you good luck not only in this competition, but also in personal lives and I wish if you could whether you are in Australia, China, Russia, USA, Germany, Hungary, Turkey, Latvia, Finland, France, Japan, Israel, Switzerland or in Ukraine, Sweden, Italy and all countries you represent, spread goodwill of the region of eastern Slovakia and its centre Košice.

František Knapík
Mayor of the city of Košice



Vážení športovní priatelia,

po viacerých významných športových podujatiach, ktoré sa uskutočnili v Košiciach a ich okolí, sa blížíme k štartu ďalšieho športového sviatku – tentoraz sa naše krásne mesto Košice a jeho okolie stane na pár dní prechodným domovom pre viac ako 250 priaznivcov orientačného behu.

Mňa, ako predsedu organizačného výboru, ale aj ako rektora jedného z hlavných spoluorganizátorov – Technickej univerzity v Košiciach – uprňuje toš, že práve Košice a nádherné okolie metropoly východného Slovenska boli zvolené za miesto konania tohtoročných 15. Akademických majstrovstiev sveta v orientačnom behu. Je to nepochybne prejav dôvery v naše schopnosti zodpovedne sa postarať s organizáciou podobných podujatí, ale aj veľká výzva ukázať športovým akademickým športovcom z približne tridsiatky krajín z celého sveta, že sme vyspelou súčasťou modernej Európy, že sme priateľivou súčasťou modernej Európy a že sme aj pohostinnou a dobroprajnou súčasťou modernej Európy.

Nepochybujem, že všetci členovia organizačného štábu urobia všetko potrebné, aby sa 15. Akademické majstrovstvá sveta v orientačnom behu v dňoch 14. – 20. augusta 2006 v Košiciach vydarili. Verím, že sa stanú aj takým potrebným príspevkom k zviditeľneniu nášho regiónu i mesta plného nádherných prírodných, historických a kultúrnych dedičstiev. Tým viac, že časť Sampianetu sa uskutoční doslova v centre mesta, v uličkách ktorého absolujú športovní maratónci jeden z najstarších maratónskych behov na svete. Verím, že blížiac sa akademické majstrovstvá sveta si najju v meste Košice a jeho okolí vďaka divákov a stanú sa zaujímavým spestrením tohtoročného letného diania v Košiciach a okolí.

Ako rektor významnej univerzity však vnímam práve patieť sa na organizovaní majstrovstiev sveta aj ako nákaz, že akademický šport má svoje pevné miesto aj v našom univerzitnom živote, že poskytujeme dostatok priestoru pre nadaných organizátorov, ale aj pre výnimočné športové talenty. Blížiac sa majstrovstvá sa tak stanú živým potvrdením faktu, že akademická pôda a šport neodlučiteľne patria k sebe, že naše mesto i naša univerzita nie sú v tomto smere žiadnou výnimkou.

Želal by som si, aby ich úspešný priebeh podnietil ďalších študentov, ale aj tých mimo akademického prostredia, k aktívnejšiemu záujmu o telesnú kultúru a šport ako súčasť zdravého a harmonického vývoja. Lebo doba mnohých, mladých nevynímajúc, ťaží do kresiel, pred monitory počítačov a na šport, aktívny odpočívajú všeobecne ekosi menej času.

Muž, dovoľte mi pred úvodným štartom 15. Akademických majstrovstiev sveta v orientačnom behu zaželať všetkým športovcom, organizátorom i divákovi vynikajúce výkony, výbornú atmosféru a nádherné spomienky na prajné mesto kdesi takmer na hranici súčasnej zjednocujúcej sa Európy.

Mnohí z účastníkov k nám na Slovensko prídu po prvý raz - zvedaví, možno plní nejasných a hmlistých očakávaní. Dúfam, že odčítateľ budú ako mnohí iní pred nimi - plní nadšenia, príjemných zážitkov a so želaním vrátiť sa k nám.

Juraj Šinay

predseda organizačného výboru AMS 2006

Dear sport friends,

After organizing several significant sporting events, which have taken place in Košice and neighborhood, we are approaching the opening of another celebration of sport - this time our beautiful city will become for a few days home for more than 250 fans of orienteering.

I, from the post of the chairman of the organizational committee, but also the rector of one of the main organizers - Technical University in Košice - am extremely pleased that exactly Košice and the marvelous surroundings of this metropolis of eastern Slovakia have been chosen the place where the 15th World University Orienteering Championships will take place. I am convinced that this is the evidence of the trust in our ability to take responsibility for organization of similar events, but also the great challenge to show, to the sportsmen from over 30 world countries, that we are an advanced part of modern Europe, that we are an attractive part of modern Europe and that we are a hospitable and generous part of modern Europe.

I have no doubt that all members of the organizational committee will do their best to make the World University Orienteering Championships, dated 14th to 20th. August 2005 in Košice a huge success. I believe this will also contribute to the necessary promotion of our region and the city full of wonderful natural, historical and cultural qualities. Moreover, part of the contest will take place in the city center, in the streets where the world marathon runners participate in one of the oldest marathons in the world. I believe that the approaching World University Orienteering Championships will find its thankful spectators and will become an interesting part of this year's summer happening in Košice.

As the rector of the significant university, I perceive the right to participate in organization of the championship also as the proof that academic sport has its stable place in our university life too, that we provide enough space for talented organizers, but also extraordinarily talented sportsmen. The approaching championship will thereby prove the fact that academic campus and sport are firmly attached and our university is not an exception.

I wish, successful course of this championship would motivate other students in active interest in physical culture and sport as a part of healthy and harmonious lifestyle. Because modern world pushes people, including the young, to chairs in front of PCs and somehow less and less time is spent actively doing sports.

However, let me, before the opening of the 15th World University Orienteering Championships, wish to all of the sportsmen, organizers and spectators outstanding achievements, great atmosphere and beautiful memories of a friendly city somewhere nearly on the border of united Europe.

Many of the participants will come here, to Slovakia, for the first time - curious, maybe full of vague expectations. I hope that they will depart as many before - full of enthusiasm, pleasant experiences and wishing to return to us.

Juraj Sinay

Chairman of the Organizing Committee of WUOC 2005



Viň športovi priateľia, vážení hostia,

dovoľte mi, aby som Vás čo najsrdečnejšie privítal na Slovensku, v Košiciach meste s bohatou športovou históriou, ktoré sa na niekoľko dní stane domovom študentov – vysokoškolských v orientačnom behu z 31 krajín sveta.

Som veľmi rád, že sa na Slovensku budú konať v dňoch 14. – 20. augusta 2006 Akademické majstrovstvá sveta v orientačnom behu. Po medailových umiestneniach na akademických majstrovstvách sveta v zahraničí sa naši športovci budú môcť predstaviť v kvalitej medzinárodnej konkurencii na domácej pôde – v Košiciach.

Naša krajina zabere iba malé miesto na mape sveta, ale určite si získa miesto vo veľkých srdciach svojou krásou, kultúrou a pohostinnosťou obyvateľov. Verím, že sa tu budete cítiť príjemne, naviažete nové priateľstvá a budete sa sem ratiť vracieť.

Slovensko je každoročne dejiskom niekoľkých svetových podujatí, je to krajina s vysokou športovou kultúrou, a to je nádej, že aj tieto akademické majstrovstvá sveta budú pripravené na zodpovedajúcej organizačnej úrovni a prispieť k pozitívnej prezentácii našej krajiny vo svete.

Bol by som rád, aby ste sa u nás stretli s dobrou atmosférou a výbornými podmienkami. Všetkým športovcom želim veľa úspechov a divákovi pekný športový zážitok.

Stanislav Kosorin

generálny riaditeľ sekcie športu ministerstva školstva Slovenskej republiky

Dear sporting friends, dear guests,

Welcome in Slovakia, in Kosice, the city with long history in sports, which becomes home for students – university students from 31 countries of the world.

I am extremely glad that the World University Orienteering Championships will be taking place from 14th to 20th August 2006 here in Slovakia. After successful position in the World University Orienteering Championships abroad, our sportsmen will have the opportunity to perform in good international competition at home, in Kosice.

Our country is only a small spot on the map of the world but I am sure it will capture your hearts with its beauty, culture and hospitality. I believe you will have good time, you will find new friends and come back again.

Several world sporting events take place in Kosice every year, it is the country with respectable culture in sports and this guarantees that this academic championships will be prepared with the corresponding organizational standard and will contribute to the positive presentation of our country in the world.

I would be glad if you experience good atmosphere and excellent conditions. I wish success to all contestants a pleasant sporting experience to all spectators.

Stanislav Kosorin

General Director of the Department of Sport of Ministry of Education of Slovak Republic



Vážení športovní priatelia, milí hostia.

Prípadu mi milá povinnosť, privítať Vás v mene Slovenskej asociácie univerzitného športu na 15. Akademických majstrovstvách sveta v orientačnom behu v Košiciach. Košice sa stanú na jeden týždeň centrom univerzitného orientačného behu.

Po úspešne zorganizovaných svetových akademických podujatiach na Slovensku je to ďalšia príležitosť poukázať na organizačné schopnosti našich funkcionárov a vysokoškolských učiteľov.

Orientačný beh má medzi vysokoškolskými na Slovensku bohatú základňu, a preto sme si dovolili zvýrať jej existenciu usporiadaním akademických majstrovstiev sveta. Naši športovci - akademici majú príležitosť predstaviť sa na domácej pôde v kvalitnej medzinárodnej konkurencii a ukázať na rozvoj tohoto športu na Slovensku.

Želám všetkým účastníkom pretakov pekné športové zážitky, kvalitné výkony a využitie príležitosti pre dosiahnutie najlepších osobných výkonov.

Anton Znašik

prezident Slovenskej asociácie univerzitného športu

Dear sporting friends, dear guests,

I would like to welcome you, on behalf of the Slovak Association of University Sport on the 15th World University Orienteering Championships in Kosice. For the time of one week, Kosice will become the centre of university orienteering.

After successful organization of the world university events in Slovakia, this is another opportunity to mention organizational abilities of our officials and university teachers.

Among university students, orienteering has a large membership base and that is why we wanted to emphasize its existence by organizing the university world championships. Our sportsmen have the opportunity to represent themselves at home in the good international competition and show the development of this sport in Slovakia.

I wish nice sporting experiences, superior achievements and utilization of the opportunity to achieve the best personal efforts to all participants.

Anton Znašik

President of Slovak University Sport Association



Vážení účastníci Akademických majstrovstiev sveta 2006 v orientačnom behu!

Vážení športovní priatelia!

Pre Slovenský zväz orientačných športov je česť byť spolorganizátorom Akademických majstrovstiev sveta 2006 v orientačnom behu. Slovensko je malá krajina s nie veľkým počtom aktívnych orientačných bežcov, ale s veľmi dobrými výsledkami z vrcholných podujatí IOF a s dlhou tradíciou organizovania hlavných medzinárodných podujatí vo všetkých disciplínach orientačných športov, vrátane MS 2005 v orientačnej cyklistike.

Akademické majstrovstvá sveta 2006 v orientačnom behu sú pripravované skúseným tímom vedeným držiteľom striebornej štafetovej medaily z MS 1993 Jozefom Polákom. Ponúkame Vám zaujímavé terény v okolí centra AMS – v okolí Košíc. Krasový terén dlhej trate v blízkosti Plešivca nebol pre orientačný beh použitý viac ako 30 rokov, terén pre krátku trať doteraz neboli pre OB použijú vôbec. Dúfame, že sa Vám budú páčiť všetky vybrané terény.

Práje všetkým pekný pobyt na Slovensku, pretekáť om veľa úspechov. Samozrejme medale získajú len najlepší, ale očakávané pekné športové a spoločenské atmosféra by mala potešiť všetkých, ktorí prídu na Slovensko a stali sa tiež hosťami nášho zväzu.

Juraj Nemec

prezeda Slovenského zväzu orientačných športov

Dear participants of the World University Orienteering Championships 2006!

Dear sportfriends!

This is the important honor for our Slovak Orienteering Association to be appointed as the co-organizer of the World University Orienteering Championships 2006. Slovakia is a small country without plenty of active orienteers, but with many very good results in top world orienteering IOF events and with a long tradition of organizing of major international events in all orienteering disciplines, including 2005 MTBO WOC.

The World University Orienteering Championships 2006 is from the technical point of view prepared by experienced team led by silver relay WOC medal holder Jozef Polák. We offer you interesting terrains in surroundings of the event centre - the city of Košice. The long distance terrain in karst area close to Plešivec was not used for orienteering for 30 years and the middle distance area is a new place, specifically discovered for our events. We hope that you will enjoy all interesting places designated for respective competitions.

We wish to all participants nice and pleasant stay in Slovakia and to competitors a lot of success. Certainly medals will be available only to the best, but expected nice sport and social atmosphere should be enjoyed by all who will come to Slovakia, to become also guests of our Association.

Juraj Nemec

president of Slovak O-Association

2. The Organizers

The World University Orienteering Championships 2006 is organised by Slovak University Sports Association, Slovak Orienteering Association, Technical University of Košice, Orienteering club ATU Košice and also City of Košice.

2.1. The WUOC 2006 Patrons

Ivan Gašparovič	President of Slovak Republic
František Knapík	Mayor of City Košice

2.2. The Honorary Chair

František Knapík	Mayor of City Košice
Zdenko Tretula	Chairman of Košice Self-governing region
Stanislav Kosorin	General Director of the Department of Sport of Ministry of Education of Slovak Republic
Juraj Sinay	Chancellor of Technical University in Košice
Regina Dvorný-Straka	Slovenská sporiteľňa, Main partner
Anton Znášik	President of Slovak University Sport Association
Pavol Miškov	Travel agency Traptors
Ján Kúrk	Chairman of National Park „Slovenský kras“
Július Toriský	Director of Regional Police head quarters
Juraj Nemec	President of Slovak Orienteering Association
Miroslav Lakatoš	Chairman of ATU Košice
Ladislav Dževa	Honorary chairman of Orienteering club ATU Košice

2.3. FISU Delegates

Zygmunt Przytylski (POL)	Member CM
Alan Sharp (GBR)	Member CIC
Kairis Up (EST)	Assessor
Milan Augustin (SVK)	Development Advisor

2.4. The Organizing Committee

Juraj Sinay	Chairman of Organizing Committee
Zdenko Roháč	Secretary General
Jozef Polák	Vicechairman OC, Director of WUOC competitions
Mikuláš Dributay	Vicechairman OC, International Section
Vladimír Penjak	Vicechairman OC, Organization Section
Vladimír Týz	Finance
Mikuláš Ortuť	Accreditation
Eva Nušínská	Accommodation and Board
Stanislav Franko	Transportation
Ján Kuchta	Technical Service
František Papuga	Sport Technical Service
Stanislav Benčo	Social Programme
Boris Ďuriš	Media
Slávka Roháčová	Hostesses
Július Toriský	Security
Jozef Šabo	Health Services

3. WUOC Controllers

Ola Kaberg (SWE)	FISU delegate (Chairman of Orienteering)
Dušan Vyslavěl (CZE)	IOF Event Advisor
Radoslav Jonaš (SVK)	National controller

4. WUOC 2006 programme

Sunday 13th August	16:00 - 19:00 17:30 - 19:30	Opening of the Event Centre Dinner	Košice WUOC centre
Monday 14th August	07:30 - 09:00 09:30 - 21:00 09:30 - 21:00 12:00 - 14:00 14:00 - 18:30 17:30 - 20:30	Breakfast Event centre is open Accreditation Lunch Training Dinner	WUOC centre WUOC centre WUOC centre Silica WUOC centre
Tuesday 15th August	07:00 - 09:00 08:00 - 12:00, 13:00 - 21:00 10:00 - 13:00 14:00 14:00 12:00 - 14:00 15:45 - 17:30 17:30 - 19:00 17:45 - 19:30 18:00 19:30 - 20:15	Breakfast Event centre is open Model event Deadline team accreditation Deadline for Long Distance entries Lunch Opening ceremony Welcome party Dinner Start list Long Distance available Team officials meeting	WUOC centre Lemešany WUOC centre WUOC centre WUOC centre Košice, city centre Košice, city centre WUOC centre WUOC centre, internet WUOC centre
Wednesday 16th August	06:00 - 09:30 08:00 - 10:00, 18:00 - 21:00 09:30 - 14:00 12:00 - 14:15 14:00 14:15 17:30 - 19:30 18:00 18:30 - 19:15	Breakfast Event centre is open Long distance Lunch Deadline for Middle Distance entries Medals ceremony Dinner Start list Middle Distance available Team officials meeting	WUOC centre Plešivec Finish Area Finish Area Finish Area WUOC centre WUOC centre, internet WUOC centre
Thursday 17th August	06:30 - 09:30 08:00 - 10:00, 15:00 - 21:00 10:00 - 13:30 12:00 - 14:00 14:00 14:00 17:30 - 19:30 18:00 18:30 - 19:15 21:00 - 23:30	Breakfast Event centre is open Middle distance Lunch Deadline for Sprint entries Medals ceremony Dinner Start list Sprint available Team officials meeting Discotheque	WUOC centre Herľany Finish Area Finish Area Finish Area WUOC centre WUOC centre, internet WUOC centre WUOC centre
Friday 18th August	06:30 - 09:00 08:00 - 10:00, 19:30 - 21:00 10:00 - 12:00 12:30 13:15 - 14:45 14:00 17:30 - 19:30 18:00 18:30 - 19:15	Breakfast Event centre is open Sprint Medals ceremony Lunch Deadline for Relay entries Dinner Start list Relay available Team officials meeting	WUOC centre Košice Finish Area WUOC centre WUOC centre WUOC centre WUOC centre, internet WUOC centre
Saturday 19th August	06:00 - 09:00 08:00 - 10:00, 15:00 - 19:00 08:30 09:30 - 13:00 09:30 09:40 09:50 11:30 - 13:30 12:15 13:00 13:40 16:00 - 18:45 19:00 - 02:00	Breakfast Event centre is open Deadline for changes in relay teams Relay Start men Start women Start of mixed relay Lunch Mass start of the legs in teams behind Medals ceremony Mass start of Team Officials Competition Closing ceremony Banquet	WUOC centre Finish Area Sornška Finish Area Finish Area Finish Area WUOC centre WUOC centre
Sunday 20th August	07:00 - 10:00 07:00 - 12:00	Breakfast Event centre is open	WUOC centre



SLOVENSKÁ
SPORITEĽŇA
Vaša banka

**Aj nečakané situácie vyriešite
s vašou kreditnou kartou**

Kreditná karta je výnimočná tým, že spája všetky výhody okamžitého úveru a medzinárodnej platobnej karty. Keď ju máte pri sebe, máte zároveň kedykoľvek k dispozícii peňažné prostriedky, ktoré môžete čerpať aj 45 dní bez úrokov. A navyše ponúka okamžité zľavy u viac ako 5 000 renomovaných obchodníkov zapojených do programu Sphere.

5. WUOC 2006 Event centre

WUOC 2006 centre is situated in student campus of Technical University Košice. Distance from city centre is approximately 3,5 km (direction to Rožňava).

Adress: Studentský internát TU, Jedlíkova 7, Košice
wuoc2006@tuke.sk

Opening hours are indicated in the programme.

In the WUOC centre there is WUOC office, team official room, press centre, canteen, buffet, hall for ceremonies. There is internet café for WUOC participants.

6. Accommodation and board

6.1. Accommodation

All WUOC participants are accommodated in 2- bed rooms in student dormitory at Jedlíkova street 11 in Košice. Accommodation is possible from 13th until 20th August 2006. Distance between student hostel and WUOC centre is 150 m.

6.2. Board

Boarding for the participants will be provided in student canteen in the WUOC building. There will be buffet system used for the breakfast. There will be possibility to choose from 2 warm meals for lunch and 3 warm meals for dinner. Also salad, bread, cakes, fruit and drinks will be served.

Orders for lunch and dinner will be made at the breakfast one day before. Choice of meals can be done according to the menu, which will be given within participation package.

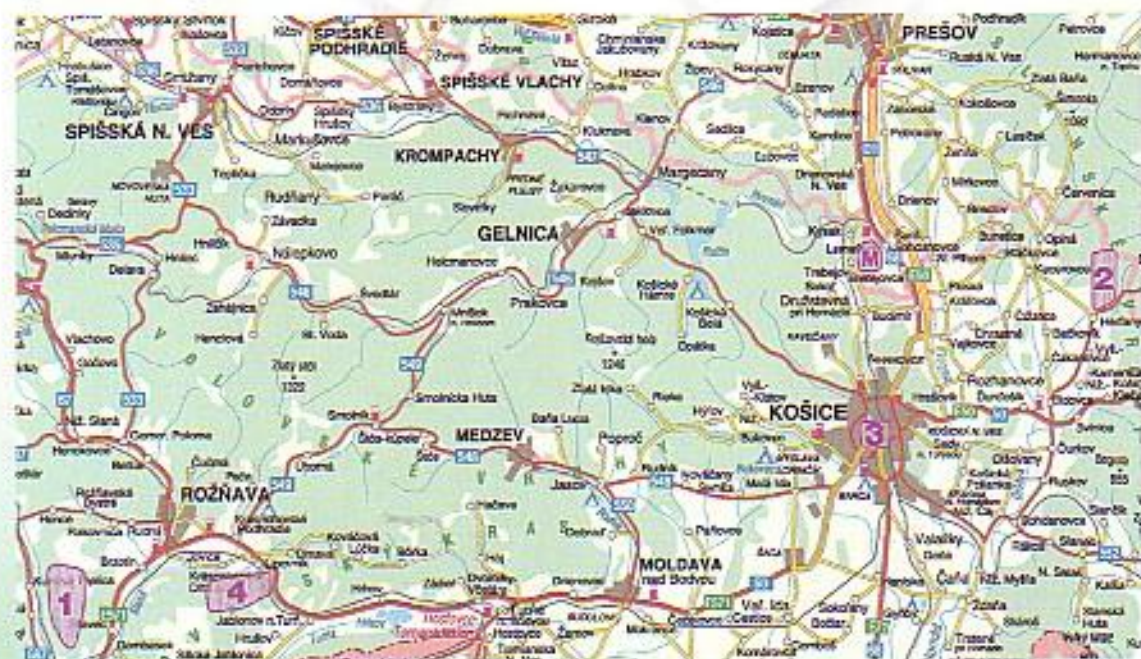
There will be warm lunch served (1 kind) at the Long Distance, Middle Distance and Relay finish areas. We ask teams to report no. of vegetarians until Tuesday, August 15, 19:00 at WUOC office.

7. Competition Areas and Embargoed Areas

The areas indicated in the enclosed map are embargoed areas except area M - model event area. It is prohibited to enter these areas for competitors, leaders and others who, through the knowledge of the terrain, may influence results of the WUOC competition. The latest version of the previous map or copy of embargoed areas was sent to the National Orienteering Federations. Competition and embargoed areas (except Model event area) are following:

Model event	Lemešary	previous map Konvalinka	area M
Long distance	Plašivec	previous maps Závrt, Škarpa	area no.1.
Middle distance	Herľany	without previous map	area no.2
Sprint	Košice, city centre	previous map Staré mesto	area no.3.
Relay	Soroška	previous map Soroška 2	area no.4.

The City centre of Košice is strictly forbidden area for all competitors, officials and coaches on 18th August 2006 from 00:00 until 12:00. It is allowed to stay in City centre before 18th August.



8. WUOC 2006 Rules

The World University Orienteering Championships 2006 is organised according to the IOF rules - The Competition Rules for IOF Orienteering Events and according to the regulations FISU for organizing World University Championships - Regulations for FISU events.

9. Participants

Participation at the WUOC 2006 is restricted to university students born within the period of January 1, 1976 to December 31, 1988, as well as alumni, who graduated in 2005 or 2006. Changes of the federation teams only can be made until August 15, 2006, 12:00 at the WUOC centre. Maximum number of competitors per country in particular disciplines.

Long Distance	4 men and 4 women
Middle Distance	4 men and 4 women
Sprint	3 men and 3 women
Relay	1 men's team (4 legs) and 1 women's team (4 legs)

For Relay it is possible to register mixed teams composed of runners of different countries regardless their sex. These teams will start 20 minutes after the official start of the WUOC Relay.

9.1. Participating Federations

Country	Athletes		Officials	Team Total	Relay	
	Women	Men			Women	Men
AUS Australia	3	1		4		
AUT Austria	4	5	2	11	1	1
BLR Belarus	4	4	1	9	1	1
BUL Bulgaria	4	4	3	11	1	1
CAN Canada	1	1	1	3		
CHN China	6	6	5	17	1	1
CZE Czech Republic	6	6	3	15	1	1
DEN Denmark		4	1	5		1
EST Estonia	2	5	1	8		1
FIN Finland	5	6	2	13	1	1
FRA France	4	4	3	11	1	1
GBR Great Britain	5	5	3	13	1	1
GER Germany	5	5	2	12	1	1
HKG Hong Kong		1		1		
HUN Hungary	5	7	4	16	1	1
IRL Ireland	2	2	1	5		
ISR Israel		3	1	4		1
ITA Italy	6	5	2	13	1	1
JPN Japan	5	6	1	13	1	1
LIU Lithuania	4	4	2	10	1	1
NOR Norway	4	4		8	1	1
PRK DPR Korea		1		1		
RUS Russia	6	6	2	14	1	1
SCG Serbia and Montenegro	4	4	1	9	1	1
SIJ Slovenia	2	4		6		1
SVK Slovakia	5	5	2	12	1	1
SUI Switzerland	4	4	3	11	1	1
SWE Sweden	2	5	4	11		1
TUR Turkey	3	3	4	10		
UKR Ukraine	6	6	5	17	1	1
USA United States of America	4	5	1	10	1	1
Total	131	111	60	302		




LETECKY

Z KOŠÍC

do Chorvátska jedine s CK TRGOTURS s.r.o.

OSTROV KRK



Akcia !!!

**Dieťa do 15 rokov ZADARMO
letecky z Košíc na Krk do Chorvátska
v sprievode 2 dospelých.**

Termín zájazdu si môžete vybrať z nášho katalógu 2006.
Rezervujte si ho už teraz, kapacita je obmedzená.

CK TRGOTURS s.r.o., Hlavná 1, 040 01 KOŠICE
tel.: 623 1728 ■ fax: 623 0791
letenky@trgoturs.sk ■ zajazdy@trgoturs.sk
www.trgoturs.sk

TRGOTURS
CESTOVNÁ KANCELÁRIA

10. Media

We welcome media representatives as our guests and partners to convey the thrill of WUOC 2006 to a public. We ask media representatives to accredit in WUOC centre where they can receive accreditation cards.

Press centre will be open at the Event Centre throughout the whole event. Copy machine, internet and all information about WUOC will be available there. Media representatives can receive information also at the web site www.wuoc2006.sk and at address wuoc2006@luke.sk or from chief of media committee:

Mr. Boris Ďurba
email: bodurdura@luke.sk
phone: +421 905 304 315

At each competition there will be short media conference 10 minutes after the official prizegiving ceremony in the media tent in the Finish Area.

11. Model event

Model event will be held on Tuesday 15th August 2006 between 10:00 – 13:00 in Lemešany what is 21 km far from WUOC centre. Similar terrain to Middle Distance, procedure at the start and finish, set up controls and refreshment (water and sport drink) will be demonstrated.

Transport to model event:

BUS No.	1+2	3+4	1+2	3+4
Košice-WUOC centre	9:30	10:00	10:30	11:00
Lemešany-Model event centre	9:55	10:25	10:55	11:25

BUS No.	1+2	3+4	1+2	3+4
Lemešany-Model event centre	11:30	12:00	12:30	13:00
Košice-WUOC centre	11:55	12:25	12:55	13:25

Map: 1:10 000, e=5m, map-maker: Michal Borůvka, teams will receive the maps at participation package

I Training in Karst terrain !

Organizer to offer possibility for training in Karst terrain at Štítková plateau on Monday of August 14, 2006. Terrain is similar to Long Distance and Relay terrains. It is 95 km far, charge (transport, map, course) is 7,- USD.

Map: 1:15 000, e=5m, survey 2000

BUS Departure from WUOC centre:	14:00	15:30
BUS Departure back:	17:15	18:30

We ask teams to report their interest about training until Thursday 10th August 2006 to address: wuoc2006@luke.sk.

12. Health services

Healthcare services will be provided at the Long Distance, Middle Distance and Relay finish areas.

Healthcare services will be provided at close hospital in Sprint competition.

Call 112 (fast emergency) if necessary.

There are ticks in the competition areas so use of repellents is advised.

13. Doping control

Doping is forbidden. „think positive - test negative“.

All competitors shall follow „The rules of the Anti - Doping code“. There will be made some doping control by an accredited anti-doping laboratory.

14. Instructions for the ceremonies

14.1. The opening ceremony

The opening ceremonial of the WUOC 2006 will take place on Tuesday 15th August in the time from 16:30 to 17:30 in the city centre of Košice. The teams will be transferred from the WUOC centre to a park close to the city center by buses. Buses depart at 15:45. The teams will, in alphabetical order of the countries, march through the city center to the Lower City Gate, which will take approximately 10 minutes, where the opening ceremony with a short cultural program will take place.

We ask the officials to ensure participation and ensigns for the march through the city. Sportsmen should be dressed in the national dresses.

Buses back will depart from the parking lot in the square "Kármelitá osloboditeľov" about 300 meters distant from the place of the ceremony - look at the map enclosed in the participants packet.

14.2. Medals Ceremonies

The WUOC 2006 medals ceremonies will be taking place according to the rules of FISU. All medals ceremonies will be taking place in the finish areas of individual races. Sportsmen on the 1st - 6th place will be present 5 minutes before the ceremony in the area where this ceremony will take place in their national dresses. These sportsmen will be given special start numbers which they will have to wear on their chests during the announcement. Sportsmen on the 1st - 3rd place will be awarded medals and flowers, sportsmen on the 4th - 6th place will get flowers. Additional information will be provided on the spot. During the closing banquet winners of all races will be awarded laurel cups and diplomas.

14.3. Closing ceremonial

Closing ceremony will take place in the WUOC centre in the combination-room on Saturday at 16:00. During the ceremony, the flag of FISU will be lowered and it will be handed to the following organizer WUOC 2008, Estonia, closing statements will be given, followed by a short cultural program.

We ask the couriers to ensure participation on the ceremonial.

14.4. Welcoming party

On Tuesday 15th August, nearby the opening ceremony a welcoming party for the team leaders will be held where officials of the city, representatives of FISU, sponsors and significant guests will be present.

14.5. Banquet

Banquet will take place on Saturday 19th August 2006 in the WUOC centre starting at 19:00. Invitations will be handed to all WUOC participants.

Banquet starts serving dinner, every participant has for free - one soft drink or one beer.

Further drinks are covered individually.

Dinner will be followed by informal rewarding of all participants and discotheque.

15. Transportation

Organisers will arrange transport for all participants to all official activities.

Transport from the competition center to airport Košice and railway and bus station Košice on Sunday August 20th will be provided by organizer on demand. Please specify the time, number of persons and place till Friday August 18th 21:00 in the competition office.

City transport without charge

City of Košice and Dopravný podnik of City Košice will provide local public transport by buses (white and green with number of line), trams and trolleys for accredited participants of WUOC 2006 for free. Participants have to prove their right of free transport by presenting accreditation card if demanded.

15.1. Schedule of transport

Day	Event	Start number	BUS no.	Start Time	Departure WUOC centre	Arrival	Departure	Arrival WUOC centre
Monday 14th August	Training, Karst terrain		1		14:00	15:30	17:15	18:45
			2		15:30	17:00	18:30	20:00
Tuesday 15th August	Motel event		1, 2		9:30	9:55	11:30	11:55
			3, 4		10:00	10:25	12:00	12:25
			1, 2		10:30	10:55	12:30	12:55
			3, 4		11:00	11:25	13:00	13:25
	Opening Ceremony Welcome party		1... 8		15:45	16:00	17:45	17:55
			7, 8				19:15	19:25
Wednesday 16th August	Long Distance	1 - 25, 201 - 225, *OF	1, 2	9:50 - 10:20	8:45	8:20	15:00	16:35
		26 - 50, 226 - 250, *OF	3, 4	10:20 - 11:10	7:30	9:05	15:00	16:35
		Not starting compet.	5		8:00	9:35	15:00	16:35
		51 - 70, 251 - 270	6	11:30 - 11:50	8:15	9:50	15:00	16:35
		71 - 90, 271 - 290	7	11:50 - 12:30	9:00	10:35	15:00	16:35
		91 - 291 -	8	12:30 -	9:45	11:20	15:00	16:35
Thursday 17th August	Middle Distance	1 - 25, 201 - 225, *OF	1, 2	10:00 - 10:30	8:00	8:45	15:00	15:45
		26 - 50, 226 - 250, *OF	3, 4	10:50 - 11:40	9:00	9:45	15:00	15:45
		Not starting compet.	5		9:15	10:00	15:00	15:45
		51 - 70, 251 - 270	6	11:40 - 12:20	9:45	10:30	15:00	15:45
		71 - 90, 271 - 290	7	12:20 - 13:00	10:30	11:15	15:00	15:45
		91 - 291 -	8	13:00 -	11:00	11:45	15:00	15:45
Friday 16th August	Sprint	1 - 25, 201 - 225, *OF	1, 2	10:00 - 10:25	8:45	9:00	13:30	13:45
		26 - 50, 226 - 250, *OF	3, 4	10:25 - 10:50	9:00	9:15	13:30	13:45
		Not starting compet.	5, 6, 7		9:15	9:30	13:30	13:45
		51 - 251 -	8	10:50 -	9:30	9:45	13:30	13:45
Saturday 19th August	Relay	Leg 1 M, W, *OF	1, 2, 3		7:30	8:20	14:00	14:50
		Leg 2 M, W	4, 5		8:15	9:05	14:00	14:50
		Leg 3, 4 M, W	6, 7		9:00	9:50	14:00	14:50
		*OF	8			15:15	16:05	

*OF-Coaches, Team Officials

16. General Instructions for Competitions

16.1. Jury

At the first Team Officials meeting on Tuesday 15th August 2016 the Jury will be built. The Jury will solve complaints and protests in accordance with ICF rules.

16.2. Team Officials Meetings

Team officials meetings will be held at WUOC centre according to WUOC programme. Only 2 accredited Team officials per team and invited guests (ICF officials, organizers) have access to the team officials meetings.

At the team officials meetings there will be distributed:

- start lists
- number bibs
- control description lists
- SI cards
- additional information

The Team Information Packages will be handed out 15 minutes prior to opening of Team Officials Meetings.

16.3. Coaching Zone

In the Long Distance and the Relay races there are clearly marked Coaching Zones where team coaches may coach their athletes while they pass by. Only 2 accredited team coaches are allowed to enter into these zones. In order to keep a high level of fairness the only activities allowed in the coaching zone are:

- Exchange of verbal communication with athletes - no written information
- Exchange of personal equipment such as compasses, shoes, contact lenses, etc.
- Food and drinks may be handed out personally to the athletes

The exchange of any information and equipment to/from athletes outside the official coaching zones is not permitted.

16.4. Maps

All maps are prepared according to the IOF map standards. Maps are waterproof - protected by plastic bag. Maps will be collected after crossing the finish line. New maps will be available to the teams at the WUOC centre:

Long distance	16:30
Middle distance	15:00
Sprint	15:00
Relay	15:00

Special symbol used:

brown cross = chemical burning ground

green cross = root stock

green circle = single tree

black cross and black circle = man-made object

It is strictly forbidden to use previous orienteering maps at the pre-start areas of individual races and at the relay finish area. It is forbidden take these maps into official transport to the pre start areas.

16.5. Control Descriptions

Control descriptions correspond to the IOF standard. List of all control descriptions used in each competitions will be distributed at Team Officials Meetings. Control descriptions for individual races will be given to competitors at the pre-start, in the start corridor -2min. Control descriptions will be also printed on the maps.

16.6. Start Draws

The start draws for the Long Distance race, Middle Distance race and Sprint race will be made by PC according to entered draw groups and according to the IOF competition rules under supervision of IOF advisor. Draw will not be public. Start lists will be published in the WUOC centre and at internet at 18:00 in the day preceding the event.

16.7. Race Number Bibs

Competitors shall start with Race Number Bibs in each race. Bibs for each race will be handed out at the team officials meetings. The number bibs have to be fixed on the chest and the back. The number bibs shall not be folded or cut.

16.8. Punching and time-keeping system

Sport Ident punching system will be used in all WUOC events. All competitors will receive SI cards at the accreditation. They will use the same card during whole championship.

All teams have to give back SI cards to organizers after last race. In case competitor will not return SI card the organizer will ask charge 45.-EUR. SI system will be used at Model event as well.

In the Long distance, Middle distance and Relay competitions finishing time will be recorded with accuracy of whole seconds, in Sprint competition finishing time will be recorded with accuracy of 0.1 second. In Long distance, Middle distance and Sprint competitions finishing time will be recorded when the competitor's chest crosses the finish line. In this case time recorder by SI is not official time. In Relay competition the finishing time will be recorded when competitors punch finish control, which will aprox. 5 m behind finish line. Final order will be decided by finish judge.

16.9 Entries for WUOC competitions

Special entry forms will be handed out to the teams within the team information packages. These forms shall be used for the indicated competitions. Each team may enter max. 1 competitor to one group. Groups start in order 1-earliest, 4 (3-sprint)- last. Completed entry forms shall be handed over to organizers in the WUOC centre or at competitions finish area - see time table.

Entries for WUOC 2006 competitions shall reach the organizers as follows:

Tuesday, 15th August	Long Distance	14:00	names and starting groups	WUOC centre
Wednesday, 16th August	Middle Distance	14:00	names and starting groups	Long Distance Finish Area
Thursday, 17th August	Sprint	14:00	names and starting groups	Middle Distance Finish Area
Friday, 18th August	Relay	14:00	names and running order	WUOC centre
Saturday, 19th August	Relay	Replacements of competitors until 1 hour before the first start are possible. Start men at 9:30, women at 9:40.		

According to the ICF rules 9.10. and 9.11 replacements of competitors until 1 hour before the first start are possible. Changes shall be done using the official start list. This list shall be signed by team official and shall be handed over to the WUOC centre or to organizers at finish area.

16.10. Clothing

Organisers recommend to use long trousers for the Long distance, Middle distance and Relay. This recommendation is because of ticks occurrence in the terrain. It is forbidden to use shoes with spikes in sprint competition, organisers recommend to use shoes for hard surface. There are no other restrictions.

16.11. Pre start area

All competitors and coaches have to show their personal accreditation card when enter bus to pre start area. It is not allowed to visit finish area before entering to pre start area. Anyone leaving pre start area unguided is not allowed to re-enter.

There is no limit for no. of coaches at pre start area.

In the pre start area there are toilets, tents shelter against weather, drinks. Teams are allowed to bring tents of their own. There will be also warm-up mats available at the pre start areas.

A shuttle transport is offered for the clothes of the competitors from the pre start area to finish area.

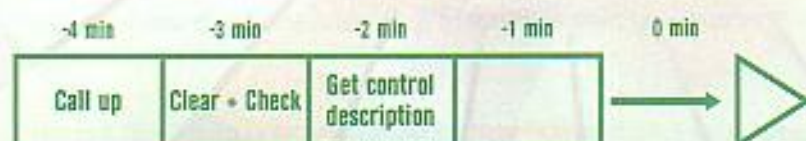
16.12. Start

Only participating competitors and their coaches have access to the start areas (including the warm-up areas) of individual races. The start is situated at the edge of the pre start area.

Competitors will be called up 4 minutes before their start for entry to corridor; in time 3 minutes before start there will be clear and check SI cards, separate control descriptions will be given out 2 minutes before the start time -fixing material will be available.

After the start, the competitor has to follow the marked route to the start point, marked in the terrain by a control flag.

Schematic picture of start arrangement:



16.13. Late start

Competitors who are late for their start time because of their own fault will be permitted to start, but they will be timed as if they had started at their original start time. Competitors who are late because of the fault of the organizer will be given a new start time.

In both cases the following rules apply at the start: A late competitor will report at the pre start. If the organizer decides that a runner has enough time to reach the original start time, competitor can continue with the normal procedure. If is not possible for a competitor to catch the original start time, competitor will be sent one minute before the next competitor on that course (30 seconds for the sprint). Competitors of the same federation may not started consecutively.

16.14. Finish

A competitor shall follow the marked route from last control to the finish. After crossing the finish line the competitor punches SI finish unit, reads out SI card, receives the split time printout, returns map and receives refreshment.

16.15. Abandon a race

If a competitor abandon a race, he must report about it to organizers in the finish and hand over the map.

16.16. Media controls

There will be some controls visited by journalists and fotographs. It will indicated at control descriptions.

16.17. Refreshment Points

There are controls at Long Distance (see control descriptions) with water and sport drink. The refreshment will be available at the pre start and at the finish. Drinks will be demonstrated also at the medal event.

16.18. Showers

Cold showers will be provided close to finish area in Long Distance, Middle Distance and Relay. Hot showers in Sprint race can be used after last start time (after 11.30) because showers are situated at the same area as pre start is situated.

16.19. Toilets

There will be toilets available at all pre start areas and finish areas.

16.20. Complaints and Protests

Any complaint shall be made in writing and handed over to the organizers at the WUOC centre or finish area as soon as possible.

The complaint is adjudicated by organizer and the complainant is informed about the decision immediately.

Complaint regarding the results shall be made no later than 30minutes after publishing the official result list.

16.21. Fairness

To ensure the fairness of the competitions:

- team officials and non-competing runners are not allowed to enter the competition areas
- telecommunication equipment, including portable phones, may not be used on official transport to the pre start area and at the pre start area except of the organizers
- the team members may not take any maps of the competition terrain to official transport, to pre start area and to relay finish area
- coaching (handover of any information, equipment, material, drinks,...) is only allowed in the indicated coaching zones.

The above rules will be enforced by the organizers. A competitor who breaks any rule, or who benefits from the breaking of any rule, shall be disqualified. Official who break any rule are liable to disciplinary actions.

17. Special Instructions for each Competition

Long Distance

Start interval: 2 minutes

Details of the terrain

Location: Plešivec - Plešivská planina, 93 km W of WUOC centre

Terrain description: Karst terrain with depressions, between 540 to 690 m above sea level. At the slopes of depressions there are rocky fields and also cliffs with height from 1 to 3 meters. In the terrain there are several abysses and rocky pits originating from erosion of karst terrain. There are small ground terraces in the terrain, which are remains after char coal production.

Vegetation: Forest is deciduous mostly, oaks, beeches, some coniferous trees. There are some meadows in the terrain.

Runability: Very good, there are some parts with rocky ground which reduce running speed.

Visibility: Very good.

Roads and paths: Small traffic road leads across the terrain, some forest roads, middle numerous of less distinctive paths.

Map: Scale 1:15 000, contour interval 5m, issued 7/2006, size of the map 320 x 290 mm

Map makers: Robert Miček, Michal Borodav, Tomáš Leštinský

Courses

Course Planner: Jozef Polák

Class	Length	Climb	Controls	Winning Time	Refreshment Points	Radio controls
Women	8,4 km	290 m	18	62 min	S, 35%, 70%, F	2
Men	13,7 km	405 m	25	82 min	S, 30%, 50%, 80%, F	2

Control descriptions: The size of the separate control descriptions is 55 x 140 mm for women, 55 x 190 mm for men.

Coaching: There will be coaching possibilities in the finish area for the women's class after 70% of the race, for the men's class after 80% of the race.



Middle Distance

Start interval: 2 minutes

Details of the terrain

Location: Herľany, 32 km NE of WUOC centre

Terrain description: Continental terrain between 350 to 630 m above sea level, with parts of steep slopes and rich of terrain details originating from slides and erosion of terrain. Appearance of marshes is typical for this part of area. There is small part of terrain rich of boulders.

Vegetation: Deciduous forest mostly, oaks, beeches, some coniferous trees, season undergrowth (grass) in some parts.

Runability: Mostly very good, reduced in some parts.

Visibility: Mostly very good.

Roads and paths: Several forest roads and forest paths.

Map: Scale 1:10 000, contour interval 5m, issued 7/2006, size of the map 260 x 335 mm

Map maker: Michal Borodav

Courses

Course Planner: Peter Sláma

Class	Length	Climb	Controls	Winning Time	Radio controls
Women	4,5 km	150 m	15	31 min	1
Men	6,1 km	225 m	21	33 min	1

Control descriptions: The size of the separate control descriptions is 55 x 130 mm for women, 55 x 150 mm for men.



Sprint

Start interval: 1 minute

Details of the terrain

Location: Košice - centre, 4 km NE of WUOC centre

Terrain description: Centre of old town with shops and restaurants and city park, flat area between 205 to 210 m above sea level. All roads and pavements in the city are made of asphalt or paving-stones, paths in the park are sandy or earthy.

Traffic: There will be motorised traffic in special cases only, there will be pedestrians only. Check the situation, when crossing the roads.

Map: Scale 1:4 000, contour interval 2,5m, issued 7/2005, size of the map 370 x 330 mm

Map maker: Ondřej Čestný

Courses

Course Planner: Peter Vaniček

Class	Length	Climb	Controls	Winning Time	Radio controls
Women	2,5 km	5 m	16	14 min	1
Men	3,3 km	5 m	22	14 min	1

Control descriptions: The size of the separate control descriptions is 55 x 145 mm for women, 55 x 180 mm for men.



Relay

Mass start: 9:30 men, 9:40 women, 9:50 mixed teams

Details of the terrain

Location: Somšika, 56 km W of WUOC centre

Terrain description: Karst terrain between 510 to 610 m above sea level, there is continental hilly part and part with depressions. At the slopes of depressions there are rocky fields and also cliffs with height from 1 to 2 meters. In the terrain there are a few abysses and rocky pits originating from erosion of karst terrain. There are small ground terraces in the terrain, which are remains after char coal production.

Vegetation: Deciduous forest mostly, coniferous or mixed forest in some parts.

Runability: Very good, there are some parts with rocky ground which reduce running speed.

Visibility: Very good mostly, forest is denser in some small parts.

Roads and paths: Small traffic road leads across the terrain, middle numerous forest roads and paths.

Map: Scale 1:10 000, contour interval 5m, issued 7/2006, size of the map 210 x 300 mm

Map maker: Róbert Miček

Courses

Course Planner: Róbert Míček

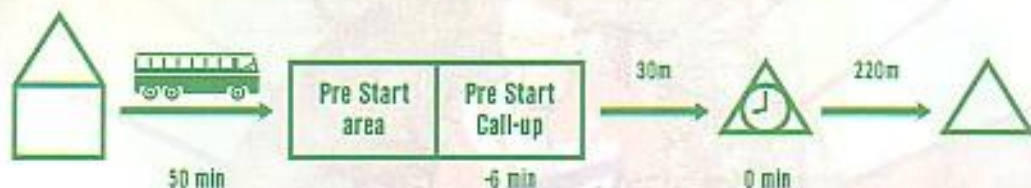
Class	Length	Climb	Controls	Winning Time	Refreshment Points	Radio controls
Women leg 1, 2	4,9 - 5,1 km	170 m	15	39 min	S, 65%, F	2
Women leg 3, 4	4,1 - 4,3 km	140 m	12	32 min	S, 60%, F	2
Women total				147 min		
Men leg 1, 2	7,2 - 7,4 km	220 m	18	40 min	S, 65%, F	2
Men leg 3, 4	6,0 - 6,2 km	190 m	16	32 min	S, 60%, F	2
Men total				144 min		

Control descriptions: Control descriptions are printed on the maps only.

Start: Mass start is situated in Finish area. Competitors on the first leg will be called about 6 minutes before start time. After checking SI cards competitors move into the start area. 2 minutes before the start time, they can stand behind their maps. 1 minute before the start time, the countdown by the speaker begins. The map may be taken only after the start signal.

Change: There will be a pre warning 4 to 6 minutes before change over, teams are responsible for following of the arriving members. The new competitor passes the check of the SI card and moves to the change area. The changeover between the arriving and outgoing members of teams take place by touch. The outgoing competitor follows marked route to the map wall and takes the maps with team and leg number. The outgoing runner is responsible for taking the correct map. The arriving competitor continues to punch finish SI unit. Mass start for all not yet started competitors will be estimate at 12:15.

Coaching: There will be coaching possibilities in the marked place close to finish area for the women 's class after 60-65% of the race, for the men 's class after 60-65% of the race.



18. Weather

It is usually sunny in the middle of August around Košice with moderate temperatures 23°C. It is cloudy sometime also. We can wait temperatures from 20°C to 26°C during WUOC. There is possibility of thunderstorms in afternoon hours.

Actualy weather broadcast will published at the team officials meetings.

19. 44th Technical University Chancellor's Cup

Team official race will have mass start on Saturday 19th August 2006 with expected start time at 13:40 in the relay finish area. Competitors will run the WUOC relay courses. Deadline for registration is 18th August 2006, 21:00 at the WUOC centre. No fee is charged, SI cards will be borrowed by the organizer at the pre start. More information will be available at Team official meeting on 18th August 2006.

20. Team Official Race

Team official race will have mass start on Saturday 19th August 2006 with expected start time at 13:40 in the relay finish area. Competitors will run the WUOC relay courses. Deadline for registration is 18th August 2006, 21:00 at the WUOC centre. No fee is charged, SI cards will be borrowed by the organizer at the pre start. More information will be available at Team official meeting on 18th August 2006.

21. Public Race - Grand Prix Slovakia, Slovak Karst Cup

4-days event in karst terrain Grand Prix Slovakia and Slovak Karst Cup will be organized as side event to WUOC 2006. Public race will be organized after WUOC sprint race in the city of Košice. More info you can find at web side www.tuke.sk/cbch/gps



S nami
sa nestratíte.

- ▶ 15 zemí
- ▶ 4 svetadiely
- ▶ 7000 zamestnancov
- ▶ 30 rokov skúsenosti

Viac
než IT

www.ness.com/sk



Progress Promotion Košice

FULL SERVICE ADVERTISING AGENCY
1993 → 2006

PROGRESS ©
PROMOTION

MEMBER OF COMMWORLD MARKETING COMMUNICATIONS NETWORK

TIMONOVA 15, 040 01 KOŠICE, SLOVAK REPUBLIC
TEL +421 - 55 - 6228282, FAX +421 - 55 - 6228479, E-MAIL PROGRESS@PROGRESS.SK

© CommWorld
MARKETING COMMUNICATIONS NETWORK

22. Slovak Summary (Sumár v slovenskom jazyku)

Organizátori AMS 2006

Organizátormi Akademických majstrovstiev sveta v orientačnom behu 2006 sú Slovenská asociácia univerzitného športu, Slovenský zväz orientačných športov, Technická univerzita Košice, Klub orientačného behu ATU Košice a mesto Košice.

Záštita

Záštitu nad Akademickými majstrovstvami sveta v OB 2006 prevzal prezident Slovenskej republiky p. Ivan Gašparovič.

Záštitu nad podujatím prevzal tiež primátor mesta Košice p. František Knapík.

Čestné predsedníctvo

František Knapík	Primátor mesta Košice
Zdenko Trebuše	Prededa Košického samosprávneho kraja
Stanislav Koscrin	Generálny riaditeľ sekcie športu ministerstva školstva Slovenskej republiky
Juraj Slnay	Rektor Technickej univerzity Košice
Regína Ovesný - Štraka	Slovenská sporiteľňa, a.s., hlavný partner
Anton Znášik	Prezident Slovenskej asociácie univerzitného športu
Pavol Miškov	Cestovná kancelária Irigortus
Ján Kúrk	Riaditeľ Národného parku Slovenský kras
Július Toriský	Riaditeľ Krajského riaditeľstva policajného zboru Košice
Juraj Nemeč	Prededa Slovenskej asociácie orientačných športov
Miroslav Lakataš	Riaditeľ ATU Košice
Ľadislav Oľhava	Čestný predseda Klubu orientačného behu ATU Košice

Delegáti FISU

Zygmunt Przybylski (POL)	Člen CV
Alan Sharp (GBR)	Člen DIC
Karinis Ulp (FST)	Poradca
Milan Augustin (SVK)	Poradca AMS

Organizačný výbor

Juraj Slnay	Prededa organizačného výboru
Zdenko Roháč	Generálny sekretár
Jozef Poliak	Podprededa organizačného výboru, riaditeľ pretekov
Mikuláš Ortutay	Podprededa organizačného výboru, medzinárodná sekcia
Vladimír Penjak	Podprededa organizačného výboru, Organizačná sekcia
Vladimír Tysz	Ekonomická komisia
Mikuláš Ortutay	Akreditačná komisia
Eva Mušínská	Ubytovacia a stravovacia komisia
Stanislav Franko	Dopravná komisia
Ján Kuchta	Technická komisia
František Papuga	Športovo technická komisia
Stanislav Benča	Spoločenská komisia
Boris Ďurba	Mediálna komisia
Slávkva Roháčová	Komisia hostesiek
Július Toriský	Bezpečnostná komisia
Jozef Šabo	Zdravotnícke zabezpečenie

Kontrolóri AMS

Ola Kaberg (SWE)	Delegát FISU (prededa technickej komisie)
Dušan Vystavěl (CZE)	IOF kontrolór
Radoslav Jonáš (SVK)	Národný kontrolór

Nedeľa 13. august	16:00 - 19:00 17:30 - 19:30	otvorenie centra AMS večera	Košice centrum AMS
Pondelok 14. august	07:30 - 09:00 09:00 - 21:00 09:00 - 21:00 12:00 - 14:00 14:00 - 18:30 17:30 - 20:30	raňajky centrum AMS otvorené akreditácia obed tréning večera	centrum AMS centrum AMS centrum AMS Silica centrum AMS
Utorok 15. august	07:00 - 09:00 08:00 - 12:00, 13:00 - 21:00 10:00 - 13:00 14:00 14:00 12:00 - 14:00 15:45 - 17:30 17:30 - 19:00 17:45 - 19:30 18:00 19:30 - 20:15	raňajky centrum AMS otvorené modelový tréning ukončenie akreditácie koniec prihlášok na dlhú trať obed otvárací ceremoniál vitacia recepcia večera zverejnenie štart. listín pre dlhú trať schôdza vedúcich výprav	centrum AMS Lemešany centrum AMS centrum AMS centrum AMS Košice, centrum Košice, centrum centrum AMS centrum AMS, internet centrum AMS
Streda 16. august	06:00 - 09:30 08:00 - 10:00, 16:00 - 21:00 09:30 - 14:00 12:00 - 14:15 14:00 14:15 17:30 - 19:30 18:00 18:30 - 19:15	raňajky centrum AMS otvorené dlhá trať obed koniec prihlášok na krátku trať medailové vyhlásenie výsledkov večera zverejnenie štart. listín pre krátku trať schôdza vedúcich výprav	centrum AMS Piešavec cieľ dlhej trate cieľ dlhej trate cieľ dlhej trate centrum AMS centrum AMS, internet centrum AMS
Štvrtok 17. august	06:30 - 09:30 08:00 - 10:00, 15:00 - 21:00 10:00 - 13:30 12:00 - 14:00 14:00 14:00 17:30 - 19:30 18:00 18:30 - 19:15 21:00 - 23:30	raňajky centrum AMS otvorené krátka trať obed koniec prihlášok pre sprint medailové vyhlásenie výsledkov večera zverejnenie štart. listín pre sprint schôdza vedúcich výprav diskotéka	centrum AMS Herľany cieľ krátkej trate cieľ krátkej trate cieľ krátkej trate centrum AMS centrum AMS, internet centrum AMS centrum AMS
Piatok 18. august	06:30 - 09:00 08:00 - 10:00, 13:30 - 21:00 10:00 - 12:00 12:30 13:15 - 14:45 14:00 17:30 - 19:30 18:00 18:30 - 19:15	raňajky centrum AMS otvorené sprint medailové vyhlásenie výsledkov obed koniec prihlášok štafiet večera zverejnenie štart. listín štafiet schôdza vedúcich výprav	centrum AMS Košice, centrum cieľ sprintu centrum AMS centrum AMS centrum AMS centrum AMS, internet centrum AMS
Sobota 19. august	06:00 - 09:00 08:00 - 10:00, 15:00 - 19:00 08:30 09:30 - 13:00 09:30 09:40 09:50 11:30 - 13:30 12:15 13:00 13:40 18:00 - 18:45 19:00 - 02:00	raňajky centrum AMS otvorené koniec zmien v zložení štafiet Štafety Štart mužov Štart žien Štart zmiešaných štafiet obed hromadný štart zaoštvajúcich štafiet medailové vyhlásenie výsledkov hromadný štart pretekov vedúcich záverečný ceremoniál Baket	centrum AMS cieľ štafiet Soročka cieľ štafiet cieľ štafiet centrum AMS centrum AMS
Nedeľa 20. august	07:00 - 10:00 07:00 - 12:00	raňajky centrum AMS otvorené	centrum AMS

PREPRESS PRESS POSTPRESS

Istota digitálnej a veľkoplošnej tlače
Istota CTP prípravy
Istota profesionálnej ofsetovej tlače do formátu B1
Istota kompletného finálneho spracovania



HARLEQUIN QUALITY, s.r.o.
Miskovecká 22
040 01 Košice

www.haq.sk
haq@haq.sk
+421 55 799 50 11 - 13
+421 55 68 53 000, 1, 7

Výhradne na zariadeniach
Xerox a Heidelberg

**NAJLEPŠIA ADRESA
PRE TLAČ NA SLOVENSKU**



Heidelberg SpeedMaster CD

Centrum AMS

Centrum AMS sa nachádza v študentskom internáte Technickej univerzity Košice. Vzdialenosť z centra mesta je približne 3,5km (smer Rožňava).

Adresa: Študentský internát TU, Jedlíkova 7, Košice
wuoc2006@tuka.sk

Účast

Právo štartu na akademických majstrovstvách sveta 2006 majú študenti univerzít narodení medzi 1. 1. 1978 a 31. 12. 1986 a tiež absolventi vysokoškolského štúdia v roku 2005, resp. v roku 2006. Zmeny v prihláškach krajín môžu byť vykonané do 15. augusta, 12:00 v centre AMS. V jednotlivých disciplínach môže každá krajina na štart prihlásiť maximálne:

dlhá trať	4 mužov a 4 ženy
krátka trať	4 mužov a 4 ženy
šprint	3 mužov a 3 ženy
štafety	1 mužský (4 členů) a 1 ženský (4 členů) štafetu

Pre preteky štafiet je možné prihlásiť mixované tímy rozdielnych krajín a rozdielneho pohlavia. Štart týchto štafiet bude 20 minút po oficiálnom štarte mužov.

Médiá

Tlačové stredisko sa nachádza v centre AMS na Jedlíkovej ul. 7, kde je k dispozícii Internet, kopírka a dostupné sú všetky informácie týkajúce sa šampionátu. Informácie o šampionáte nájdete tiež na www.wuoc2006.sk, získate na e-mailovej adrese wuoc2006@tuka.sk alebo získate u p. Borisa Durča: e-mail: bdurc@tuzet.sk
tel.: +421 905 304 315

V každých pretekoch 10 min. po vyhlásení výsledkov bude v priestoroch cieľa v novinárskom stane krátko tlačová konferencia s medailistami.

Špeciálne pokyny pre jednotlivé preteky

Dlhá trať

Štartový interval: 2 minúty

Detaily o teréne:

Miesto: Pešivec – Plešivská planina, 93 km z centra AMS

Popis terénu: Krasový, zdvratový terén v nadmorskej výške 540 – 690 m n.m.

Na svojoch zdvratov sa často vyskytujú kamenité polia, v ktorých sa nachádzajú skalnaté zrázy o výške 1-3m. V teréne sa vyskytuje viac priepasti a kamenných jám, ktoré vznikli eróznou činnosťou krasového terénu a tiež sa tam nachádzajú terénne plošiny, ktoré sú pozostatkami po pálení uhlia. V priestore terénu sa nachádza niekoľko otvorených plôch – lík.

Vegetácia: Listnatý les, duby, buky.

Priebežnosť: Veľmi dobrá, na mnohých miestach terénu sa nachádza kamenitý podklad obmedzujúci rýchlosť behu.

Viditeľnosť: Veľmi dobrá.

Cesty a chodníky: Terénom prechádza malá asfaltová cesta, niekoľko lesných ciest, stredné množstvo nevýrazných chodníkov.

Mapa: 1:15 000, ekvidistanca 5m, stav 7/2006, rozmer mapy 320 x 290 mm

Mapári: Róbert Míček, Michal Borodacov, Tomáš Leštínský

Účast

Autor: Jozef Polák

Kategória	Dĺžka	Prevýšenie	Kontroly	Výrazný čas	Občerstvovacie stanica	Rádio kontroly
Ženy	8,4 km	290 m	15	62 min	S, 35%, 70%, F	2
Muži	13,7 km	455 m	25	82 min	S, 30%, 50%, 60%, F	2

Popisy kontrol:
Kroužkovanie:

Veľkosť individuálnych popisov kontrol je 55 x 140 mm pre ženy, 55 x 150 mm pre mužov.
Možnosť kroužkovania počas pretekov bude na vyznačenom mieste v cieľovom priestore po 70% trate u žien a po 80% trate u mužov.

**Krátka trať**

Štartový interval: 2 minúty

Detaily o teréne:

Miesto: Herľany, 32 km z centra AMS

Popis terénu: Kontinentálny terén v nadmorskej výške 360 - 630 m n.m., miestami so strmými svahmi a s časťami bohatými na terénne detaily, ktoré vznikli zosuvovou a eróznou činnosťou. Pre tieto oblasti je charakteristický výskyt bažín. V malej časti terénu sa nachádza balvanové pole.

Vegetácia: Prevažne listnatý les, duby, buky, miestami sezónny podrost - tráva.

Priebežnosť: Veľmi dobrá, miestami znížená.

Višiteľnosť: Prevažne veľmi dobrá.

Cesty a chodníky: Niekoľko lesných ciest a lesných chodníkov.

Mapa: 1:10 000, ekvidistanta 5m, stav 7/2006, roamer mapy 260 x 335 mm

Mapár: Michal Eurodaev

Trate

Autor: Peter Sláma

32

Kategória	Dĺžka	Prevýšenia	Kontroly	Výfazný čas	Rádio kontroly
Women	4,6 km	160 m	15	31 min	1
Men	6,1 km	225 m	21	33 min	1

Popisy kontrol:

Veľkosť individuálnych popisov kontrol je 55 x 130 mm pre ženy, 55 x 150 mm pre mužov.

**Šprint**

Štartový interval: 1 minúta

Detaily o teréne:

Miesto: Košice - centrum, 4 km z centra AMS

Popis terénu: Historické centrum mesta s obchodmi a reštauráciami a mestský park, rovinný terén v nadmorskej výške 205 - 210 m n.m. Všetky chodníky a cesty v meste sú s asfaltovým povrchom, chodníky v parku s pieskovým a hlineným povrchom.

Doprava: Iba vo výnimočných prípadoch bude počas pretekov povolený výjazd autám. Sledujte situáciu, keď prebiehate cez cesty.

Mapa: 1:4 000, ekvidistanta 2,5m, stav 7/2006, rozmer mapy 320 x 380 mm

Mapár: Ondřej Dostál

Trate

Autor: Peter Vandíček

Kategória	Dĺžka	Prevýšenie	Kontroly	Výfazný čas	Rádio kontroly
Ženy	2,6 km	5 m	16	14 min	1
Muži	3,3 km	5 m	22	14 min	1

Popisy kontrol: Veľkosť individuálnych popisov kontrol je 55 x 135 mm pre ženy, 55 x 170 mm pre mužov.



Štafety

Masový štart: 9:30 muži, 9:40 ženy, 9:50 mikované tímy

Detaily o teréne:

Miesto: Soroška, 56 km z centra ANS

Popis terénu: Krasový terén v nadmorskej výške 510 – 610 m n.m., pozostávajúci z kopcovitej kontinentálnej časti a z časti so zvrstvením. Na svojich zvrstvov sa občas vyskytujú kamenné pole, v ktorých sa nachádzajú skalnaté zrúdy o výške 1-2m. V teréne sa vyskytuje niekoľko prepaští a kamenných jám, ktoré vznikli eróziou činnosťou krasového terénu a tiež sa tam nachádzajú terénne plošiny, ktoré sú pozostatkami po pálení uhlia.

Vegetácia: Prevažne listnatý, miestami ihličnatý alebo zmiešaný les.

Priehľadnosť: Veľmi dobrá, miestami sa vyskytuje kamenitá podložka odmedzujúca rýchlosť behu.

Viditeľnosť: Väčšinou veľmi dobrá, v časti terénu je porast hustejší.

Cesty a chodníky: Terénom prechádza asfaltová cesta, niekoľko lesných ciest, stredné množstvo chodníkov.

Mapa: 1:10 000, ekvidistancia 5m, stav 7/2006, rozmer mapy 210 x 330 mm

Mapár: Róbert Miček

Trasa

Autor: Róbert Miček

Kategória	Dĺžka	Prevýšenie	Kontroly	Výfazný čas	Občerstvovacie stanice	Rádio kontroly
Ženy 1, 2 úsek	4,9 - 5,1 km	170 m	15	39 min	S, 65%, I	2
Ženy 3, 4 úsek	4,1 - 4,3 km	140 m	12	32 min	S, 60%, F	2
Ženy spolu				142 min		
Muži 1, 2 úsek	7,2 - 7,4 km	220 m	18	40 min	S, 65%, F	2
Muži 3, 4 úsek	6,0 - 6,2 km	190 m	16	32 min	S, 60%, F	2
Muži spolu				144 min		

Popisy kontrol: Popisy kontrol budú tlačené len na mapách.

Štart

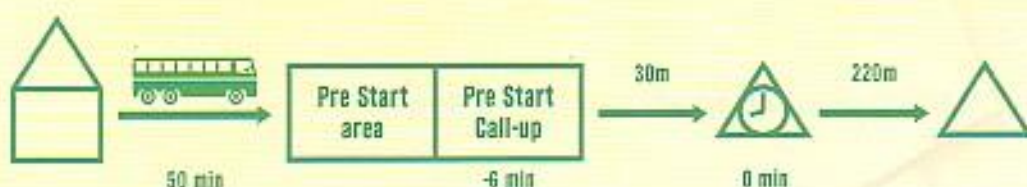
Masový štart sa nachádza v priestore cieľa. Pretekári prvých úsekov budú vyvolávaní asi 6 min pred štartom. Po kontrole SI kariet, pretekári vstúpia do štartového priestoru. 2 minúty pred štartom sa môžu postaviť k svojim mapám. 1 minútu pred štartom začne odpočítavanie spikom. Mapa môže byť vzatá až po štartovom signály.

Odvodávka:

4 – 6 minút pred odovzdávkou bude upozornenie na približujúceho pretekára, výpravy sú však sami zodpovedné za sledovanie svojich dobiehajúcich pretekárov. Vybíhajúci pretekár prísť ku kontrole SI karty a vstúpi do odovzdávacieho územia. Odovzdávka sa vykoná dotykom medzi približujúcim a odbíhajúcim pretekárom. Odbíhajúci pretekár beží po znenom úseku k mapam a vezme mapu štafety s označeným úsekom. Odbíhajúci pretekár je zodpovedný za ošetrovanie mapy. Dobíhajúci pretekár pokračuje k orszaru SI jednotky. Masový štart pre všetky neodštartované štafety bude predbežne o 12:15.

Kroužovanie:

Možnosť kroužovania počas pretekov bude na vyznačenom mieste v blízkosti cieľového priestoru po 60-65% trate u žien a po 60-65% trate u mužov.



44.ročník Pohára rektora TU Košice

Toto tradičné podujatie bude mať v tomto roku špeciálne pravidlá. Prvých 10 pretekárov v každom individuálnych pretekoch získa nasledovné body: 16, 12, 9, 7, 6, 5, ..., 1. Pretekár s najvyšším počtom bodov v kategórii mužov a žien bude odmenený na záverečnom bankete.

Preteky pre vedúcich tímov

Preteky pre vedúcich tímov budú odštartované masovým štartom v sobotu 19. augusta 2006 s predpokladaným časom štartu o 13:40 v priestoroch cieľa štafiet. Pretekári bude bežať na tratiach štafiet. Úhravka príhlášok na tieto preteky je 18. augusta 2006 o 21.00 v centre AMS. Neplatí sa žiadne štartovné, SI karty budú zapožičané organizátorom pred štartom. Viac informácií môžete získať na schôdzi vedúcich výprav 18. augusta 2006.

Verejné preteky - Grand Prix Slovakia, Pohár Slovenského krasu

Ako sprievodné podujatie Akademických majstrovstiev sveta 2006 sú organizované 4-dňové verejné preteky Grand Prix Slovakia a Pohár Slovenského krasu, taktiež preteky v šprinte v centre Košíc po skončení sprintu AMS. Viac info môžete nájsť na www.bike.sk/obeah/gps.



Je dôveryhodná a spoľahlivá. Okamžite Vás informuje o aktuálnom dianí nielen u susedov, ale v celom regióne. Vaša rodná priateľka.

My Vám rozumieme

Rádio

Regina

Slovenský
Rozhlas 4

Bratislava 104,4 MHz Borský Mikuláš 95,6 MHz Nové Zámky 102,8 MHz Štúrovo 91,7 MHz Nitra 1098 kHz
 Banská Bystrica 105,4 MHz / 1035 kHz Modrý Kameň 88,5 MHz Rimavská Sobota 95,0 MHz / 567 kHz
 Námestovo 91,9 MHz Žilina 567 kHz Čadca 864 kHz Orava 621 kHz Trebišov 89,2 MHz Snina 102,2 MHz
 Stará Ľubovňa 96,1 MHz Rožňava 90,0 MHz Košice 103,2 MHz Tatry 900 kHz Prešov 702 kHz Stakčín 864 kHz
www.radioregina.sk

Slovenská
POŠTA

HLAVNÝ PARTNER · MAIN PARTNER

SLOVENSKÁ
SPORITEĽŇA

REKLAMNÍ PARTNERI · ADVERTISING PARTNERS

TRG 
CESTOVNÁ KANCELÁRIA


Taylor-Wharton
Harsco



HQ
HARLEQUIN
QUALITY
WWW.HQ.SK

 eurobus
Košícká dopravná spoločnosť



MARKETING & PR

MEDIÁLNI PARTNERI · MEDIAL PARTNERS

PROGRESS[®]
PROMOTION

Radio *Regina* Slovenské
Rožňava 4

DRUHÉ
SME

KORZÁR

PARTNERI PODIJATIA · EVENT PARTNERS

MESTO  KOŠICE

 MINISTERSTVO ŠKOLSTVA
SLOVENSKEJ REPUBLIKY


FISU

 SAUŠ
SLOVENSKÁ ASOCIÁCIA ORIENTAČNÉHO ŠPORTU
SLOVAK ORIENTEERING SPORT ASSOCIATION

 Slovenský
zväz
orientáčnych
športov



 ATU
KOŠICE



PARTNERI ATU KOŠICE · ATU KOŠICE PARTNERS

PHOENIX
ZEPPELIN

BAT

INPRO
AD ZEMSKO SLAVKO

 Statys s.r.o.

 Vám

DEMOLEX sro
Stavbe a deštruktívne práce

TRÁSACE KONŠTRUKCIE
ACCISERKETEX
ING. KAREMATA JAR

twd

múrcass

IVANKO - BDD PRÁCE
S.R.O. Road works