

# 関西スプリントセレ2020 コース解説 for Ms

2016年度入学 川島聖也

# 概要

- コーステーマ

「アグレッシブ」

ルートチョイスには大胆さ重要になるような設定をした。

紫が想定ルート 赤が時点 青が次々点 その他は参考

▽→4

ナビゲーションの負荷を多くしたレグ群です。  
初めてのトレインに対する適応能力と焦らない  
地図読みが求めて、設定しています。

▽1と3 4はラフな直進とポイントを見ながら、  
1 2と2 3は小径をうまくたどりましょう。

2→3は新しく追加された階層表記が使えます。  
慣れていきましょう。




4 → 6

紫：65m 赤：89m 青：113m

4 → 5 は中央の川わたりが読めれば最速。  
読めなければ出戻りの北回りが速くなります。

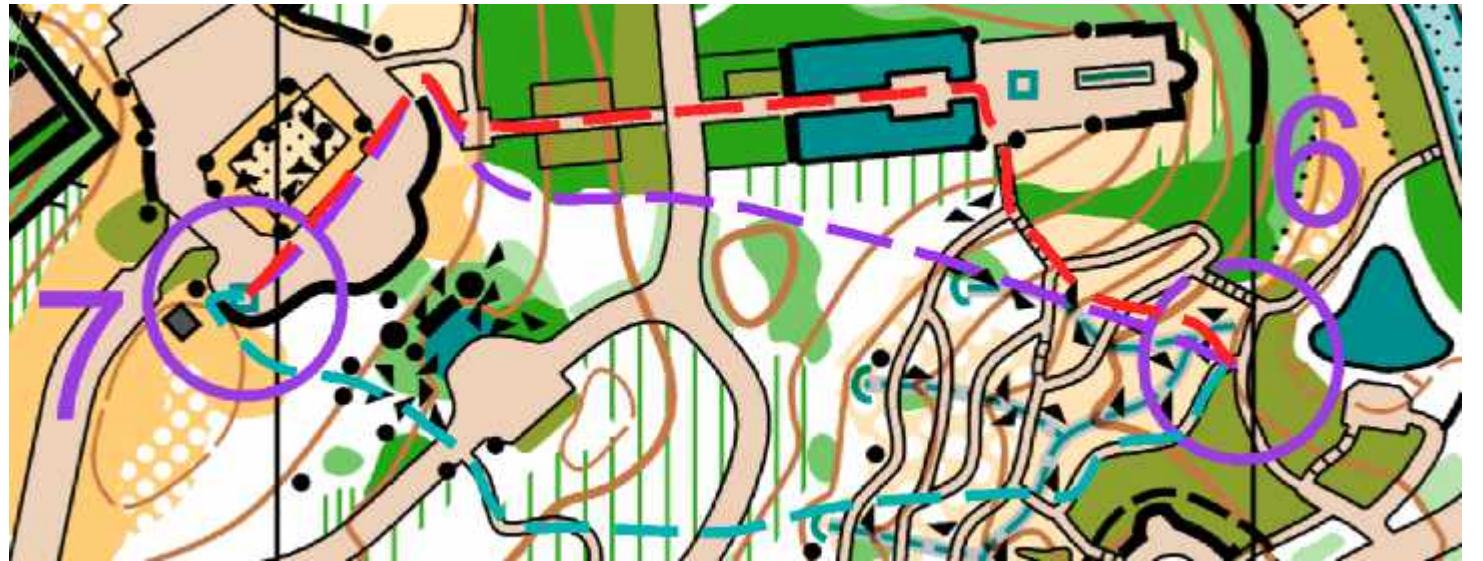
5 → 6 は大通りに出たときに西の崖との  
距離感などから道に入りましょう。



6→7

紫：143m 赤：156m 青：150m

上手くいけば紫が最速  
ただ走りやすさ、ナビ次第では赤が勝るかも



7 → 8

紫：184m 赤：207m 青：201m

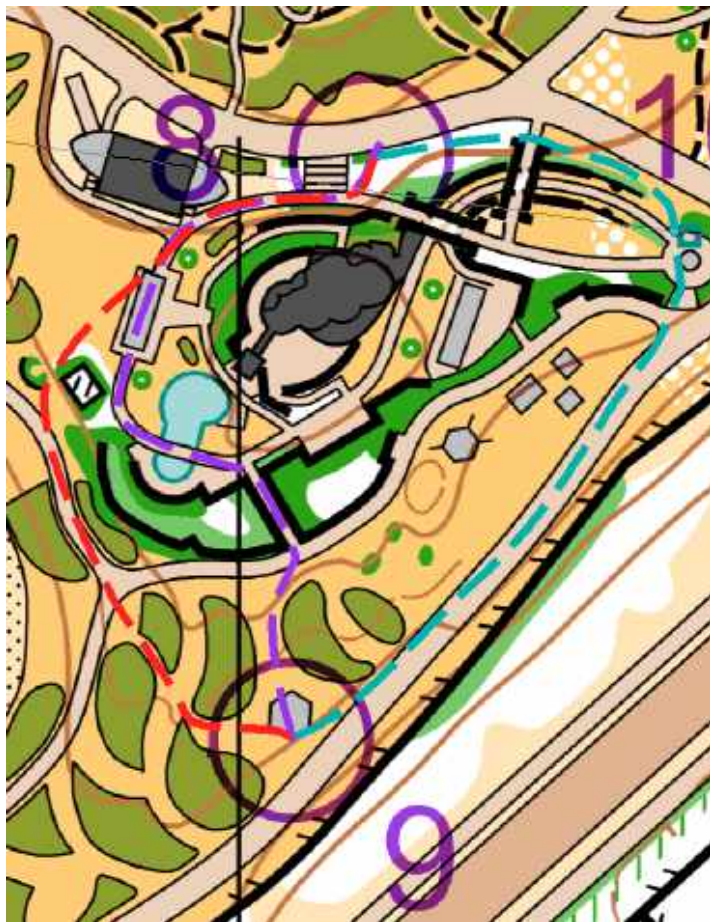
ダウンヒルのナビゲーションが重要なレグです。  
レグ線に騙されないように

青は曲がりや分岐が多く、スピードが落ちるので、大胆なルート取りができる赤が優勢。



8 → 9

紫：133m 赤：138 青：153m



9 → 10

紫：260m 赤：267m 青：276m

赤の中央のうねうねに行くより大回りしたほうがよい。

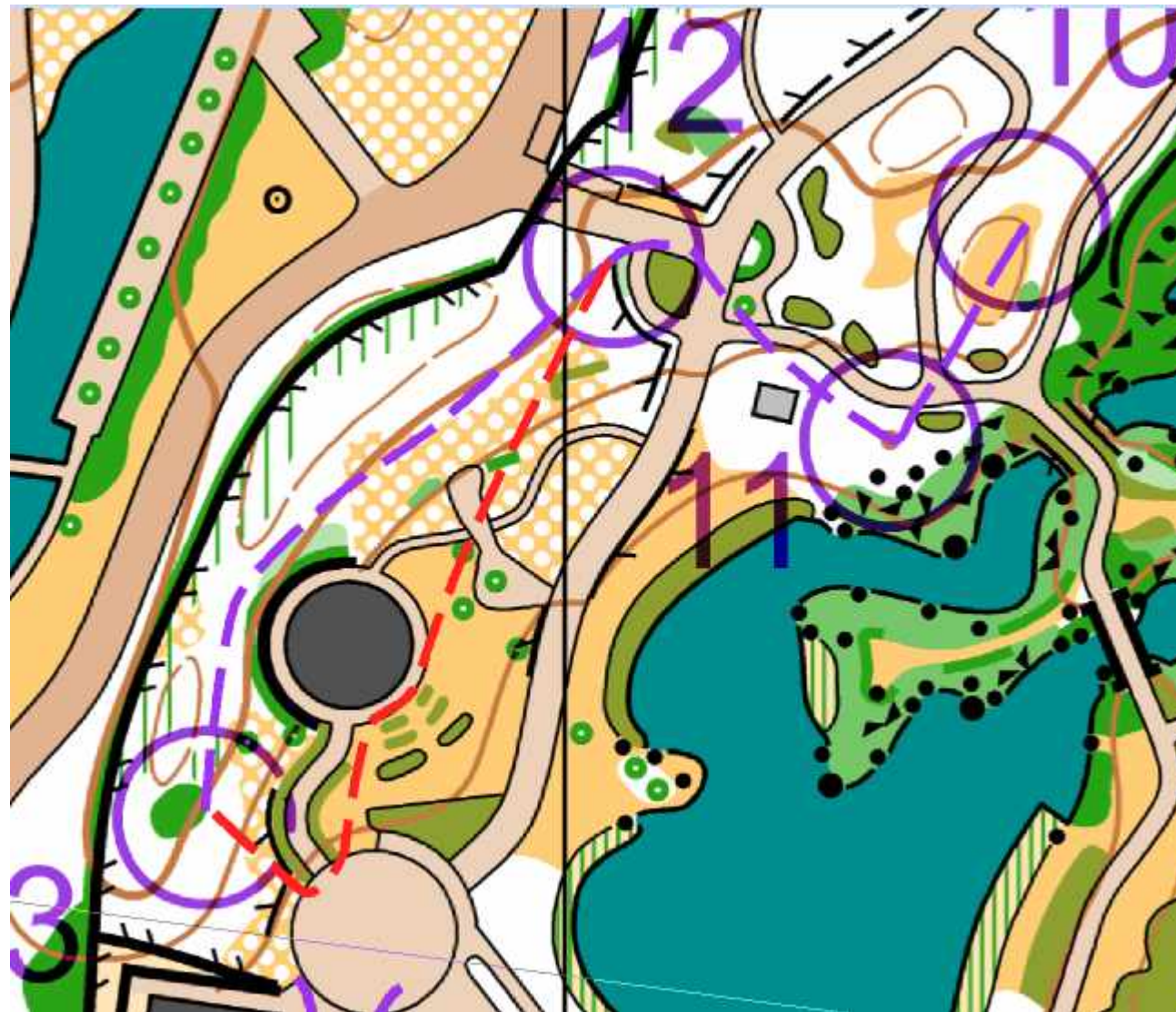
1 0 → 1 3

1 0 → 1 1 → 1 2 は方向転換を意識。  
1 2 へのアタックは大差がないので、次  
へ繋がる東からアタック

12 → 13

紫：101m 赤：116m

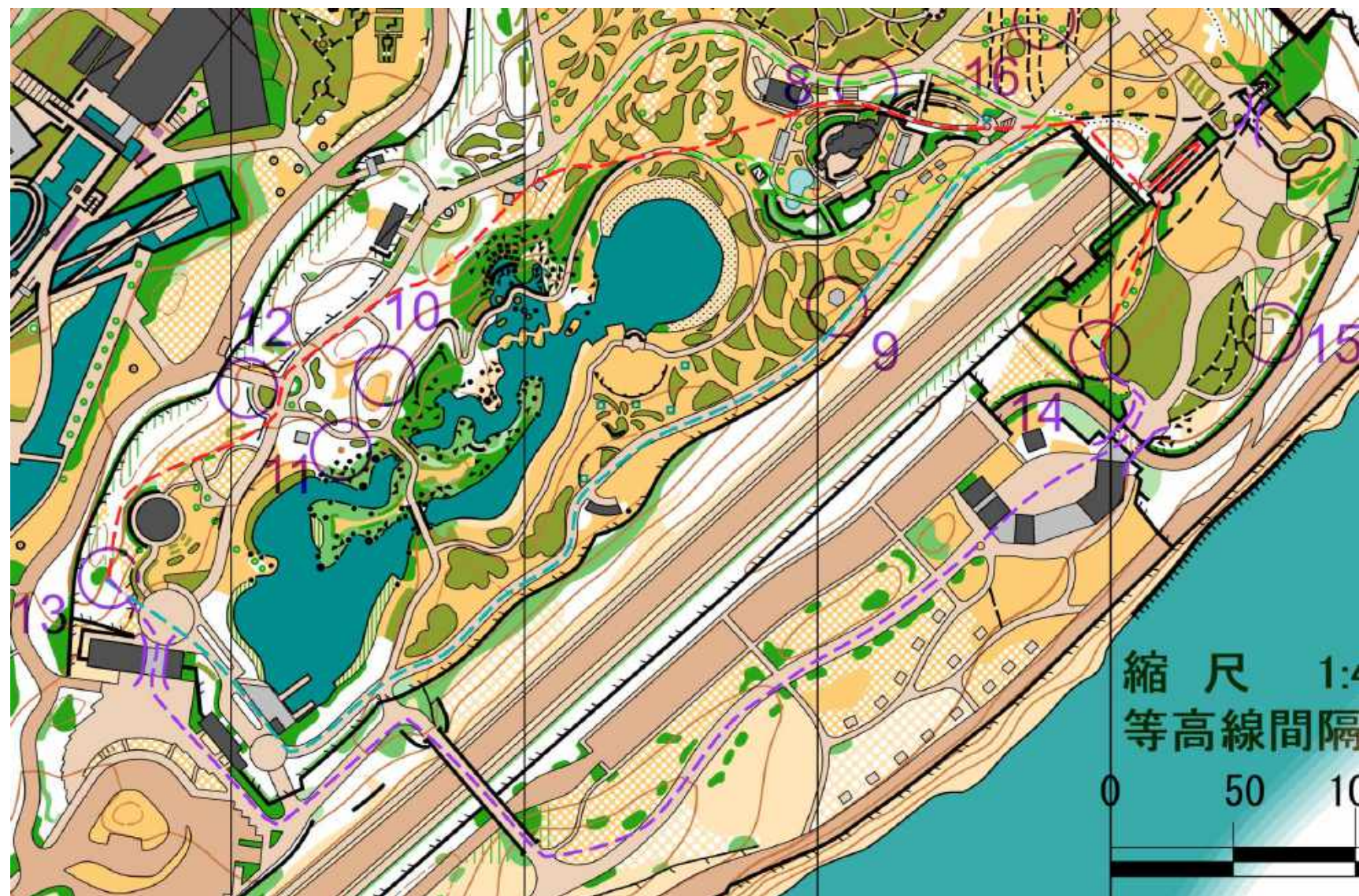
1 3 手前の花壇には注意しよう。





紫：626m  
赤：642m  
(緑+27 黒：+50)  
青：683m

紫の大胆に大きく回った  
ほうが勝ち。道辿りだけ  
なので、地図読みもでき  
アドは大きい。



15→16

紫：204m 赤：223m

階段に気付けるかがカギ。  
スロープは距離がかさむので、階段一択。



16→18

16→17は優しめのレッグ。  
地図読みを徹底しよう。

17→18

紫：153m 赤：183m



18→19

紫：86m 赤：102m 青：106m

ピークに立ち止まらず真ん中を取れば  
最速。

