

2019年度 関西学連ロングセレ 兼 関西インカレ 兼 中九四学連ロングセレ プログラム

目次

1. 概要
2. 実行委員長挨拶
3. 交通案内
4. 会場について
5. 当日の流れ
 - 5-1 タイムテーブル
 - 5-2 受付
 - 5-3 競技
 - 5-4 地図返却、地図販売
 - 5-5 表彰
 - 5-6 会場閉鎖
6. 競技情報
 - 6-1 競技形式
 - 6-2 地図情報
 - 6-3 テレインプロフィール
 - 6-4 コースプロフィール
 - 6-5 クラス別コース情報
 - 6-6 選考クラス選考人数
 - 6-7 スタート
 - 6-8 競技中
 - 6-9 フィニッシュ
 - 6-10 成績速報
 - 6-11 調査依頼、提訴
7. 注意事項・お願い
8. 大会中止の連絡について
9. お問い合わせ

※簡略化のため、本プログラムでは 関西 ME、中九四 ME→ME 関西 WE、中九四 WE→WE と表記しています。

1. 概要

◎ 大会名

2019 年度日本学生オリエンテーリング選手権大会ロングディスタンス競技部門関西地区代表選考会
兼
2019 年度関西学生オリエンテーリング選手権大会
兼

2019 年度日本学生オリエンテーリング選手権大会ロングディスタンス競技部門中九四地区代表選考会

◎ 日時 2019 年 6 月 16 日 (日) 雨天決行、荒天中止

◎ 主催 関西学生オリエンテーリング連盟

◎ 主管 2019 年度日本学生オリエンテーリング選手権大会関西地区代表選考会実行委員会

・実行委員長 田中 創 (大阪大学 OLC OB1 年目)

・運営責任者 伴 広輝 (京都大学 OLC OB1 年目)

・競技責任者/コースプランナー 森河 俊成 (京都大学 OLC OB1 年目)

◎ 場所 福井県あわら市

◎ 会場 トリムパークかなづ 多目的体育館アリーナ

2. 実行委員長挨拶

緑が深まり、初夏の風に肌が少し汗ばむ季節となりました。皆様いかがお過ごしでしょうか。この度は本大会へご参加いただき、誠にありがとうございます。

さて、今年度の関西インカレは関西を飛び出し、福井県あわら市「あわら迷宮」にて開催となります。新人の皆様には、山でのナビゲーションの楽しさが伝わる大会となれば幸いです。E クラスに参加の皆様は関西学生 No.1、あるいは関西学連・中九四学連のロングセレクション通過を目指して、全身全霊を尽くされることでしょう。また、今年度の新しい試みである A クラスでも、表彰を賭けた競争が繰り広げられるでしょう。いずれのクラスに参加の皆様にも、実り多き大会となりますよう運営者一同、準備してお待ちしております。

最後になりましたが、本大会の開催にあたってご協力いただきました地元の皆様、並びに関係者の皆様に厚く御礼申し上げます。

実行委員長 田中 創

3. 交通案内

● 車でお越しの場合

北陸自動車道 金津 IC より 5km 約 10 分

あわら温泉街、あわら湯のまち駅 より 6km 約 10 分

● 公共交通機関でお越しの場合

JR 北陸本線「芦原温泉」駅 下車

京福バス「芦原温泉駅前」(駅西口)バス停 下車

⇒徒歩：駅東口より 1.2km 約 15 分

⇒車：駅西口より 2km 約 5 分 (タクシー800 円程度)



- 車でお越しの方は第 3 駐車場にお停めください。第 3 駐車場が満車となった場合は、第 1、第 2 駐車場をご利用ください。
- 駐車場から会場までの誘導はありませんが、次ページに示す競技エリア内に立ち入らないようにご注意ください。
- フィニッシュから会場までの誘導はありません。

(次ページの図参照)

5-2 受付(10:00 ~ 11:00)

- ・配布場所からEカード（レンタルの方のみ）、バックアップラベルを各自でお取りください。
- ・Eカードをお持ちでない方は出走できませんので、ご注意ください。マイEカードを使用予定の方で、当日Eカードを忘れた場合や番号が異なる場合は、受付にお申し出ください。
- ・受付にてコンパスの貸し出しを行います。貸し出しの際、保証金として3,000円をお預かりします。保証金はコンパスの返却と引き換えにお返しします。コンパスの数には限りがありますので、学生新人の分は出来る限り各クラブで責任を持って用意するようご協力をお願いします。
- ・代走については、オープンクラスのみ受け付けます。代走を希望の方は受付にお越しく下さい。
- ・MF/WFクラスのみ当日申込を受け付けます。Eカードはレンタルのみ、参加費とEカードレンタル代を合わせて500円お支払いください。地図の枚数には限りがありますので、当日申込はお早めにお済ませください。また、大会前日の6/15（土）18:00まで当日申込用紙の事前記入を受け付けます。下記リンクのフォームに必要事項をご記入いただくと、受付での用紙記入を省略できます。当日申込をご予定の方は是非ご利用ください。
[当日申込事前記入フォーム] <https://forms.gle/AJcCPKsYEraCw2>
- ・Eカードを破損、紛失した場合、補償金として8,000円申し受けます。

5-3 競技

- ・競技に関する情報については「6.競技情報」をご覧ください。
- ・競技開始は11:00、スタート閉鎖は12:30(ME/WE/MA/WA/MF/WF),13:30(OME/OWE/OMA/OWA)です。
- ・フィニッシュ閉鎖は16:00です。競技途中あるいは競技を棄権する場合であっても、必ずこの時間までにフィニッシュを通過するようにしてください。
- ・競技中の誘導は全て赤白テープで行います。

5-4 速報、地図返却、地図販売(12:30頃～)

- ・スタート閉鎖後、選手権クラスの速報を行います。またお預かりした地図が会場に戻り次第返却を行います。
- ・当日、大会会場における地図販売は行いません。事前申し込みをした方は受付に受け取りに来るようお願いいたします

5-5 表彰(14:00)

表彰式に先立ち、関西インカレ優勝杯の返還を行います。関西 ME/WE・中九四 ME/WE・MA/WA・MF/WF クラスは上位 3 位まで表彰します。OME/OWE・OMA/OWA クラスの表彰は行いません。

5-6 会場閉鎖(17:00)

17:00 までに全ての片づけを終え、会場を閉鎖いたします。ご協力をお願いいたします。

6. 競技情報

6-1 競技形式

ポイントオリエンテーリング

ロングディスタンス競技、EMIT 社製電子パンチングシステム使用

6-2 地図情報

「あわら迷図 2018」(福井県協会作成、2018 年一部修正、2019 年一部修正)

縮尺 1:15000 (ME/WE/OME/OWE クラス)

1:10000(MA/WA/OMA/OWA/MF/WF クラス)

等高線間隔 5m 走行可能度 5 段階表示 ISOM2017 準拠 コントロール位置説明：JSCD2008 準拠

※地図の視認性のため、耕作地上にパープルハッチをかけていない箇所がありますが立入は禁止です。

※コントロール位置説明表は地図の表面に印刷されているほか、MF/WF をのぞくすべてのクラスではスタート 2 分前にも配布します。MF/WF クラスのコントロール位置説明は日本語表記も地図の裏面に併記されています。

6-3 テレインプロフィール

福井県あわら市にあり 2014 年度にインカレロング、2018 年度に全日本リレーが開かれるなど比較的大きな大会で使用されてきたテレインであり、おもにテレイン中央で南北に連なる耕作地と山林を囲む永久柵により明確にエリアが分かれている。会場に近いところは概ね比高 50m に満たないなだらかなエリアで比較的細かく複雑な地形である一方、会場から遠いところでは概して急斜面で明瞭な尾根・沢がつづく比高 170m ほどのエリアで地形的特徴はエリアによって大きく異なる。植生については全体を通して見通しの良い杉林と不明瞭かつ見通しの悪い雑木林が混在しており、継続的な林道の拡張によりこれまで大会を開くたびに林道とその周辺の植生は変化を遂げてきている。

6-4 コースプロフィール

コントロール位置はいたって簡単であるがほとんどのレグで中規模～大規模なルートチョイスを含む典型的なロング競技のコースとなっている。ME/WE の優勝設定時間は本セレクション通過者の本番となるインカレロング優勝相当を想定しており、この時間で走るためにはレース全体にわたって適切なルート判断と切れ目のないナビゲーションを行う集中力に加え一定の体力的水準も要求されるだろう。A クラス、F クラスについてもそれぞれ例年のインカレロング一般クラス、新人クラスをモデルとしたコース内容となっている。

6-5 クラス別コース情報

クラス	コース距離	登距離	優勝設定	競技時間(分)	給水地点
ME/OME	8.3km	405m	75 分	150/120	20% 55% 65% 80%
WE/OWE	5.7km	295m	70 分	150/120	25% 45% 70%
MA/OMA	5.0km	220m	50 分	150/120	15% 55%
WA/OWA	4.2km	140m	50 分	150/120	25% 50%
MF	3.3km	105m	30 分	150	70%
WF	2.1km	30m	30 分	150	50%

赤字：要項 2 からの変更箇所

- ・ME/WE クラスの代走は認められません。
- ・OME/OMA、OWE/OWA クラスにおいては性別による制限はありません。
- ・関西 ME/WE クラス優勝者は 2019 年度関西学生オリエンテーリング選手権者となります。
- ・救護所は給水所を兼ねます。
- ・救護所・給水所は「712 救護所」、「713 給水所」の記号で地図上で記載されている他、コントロール位置説明表の H 欄に同様の記号が示されているコントロールもそれぞれ救護所、給水所として利用できます。救護・給水コントロールは当該レグ以外のレース中にも利用することが可能です。

6-6 選考クラス選考人数

2019 年度インカレロング地区代表選手は、関西 ME/WE・中九四 ME/WE クラスにおける成績をもって、それぞれ関西学連・中九四学連ロングセレクション実施基準 および日本学連技術委員会が発表するインカレロング競技者配分に基づいて選出されます。

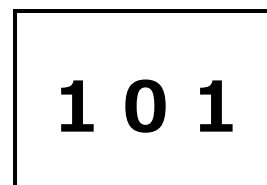
6-7 スタート

◎ スタート地区

- ・競技開始時刻は 11:00 です。
- ・スタート閉鎖時刻は 12:30(ME/WE/MA/WA/MF/WF)、13:30(OME/OWE/OMA/OWA) です。これより遅れますとスタートできません。
- ・会場からスタート地区までは青テープ誘導で徒歩約 20 分です。
- ・スタート地区には給水を用意しますが、量に限りがあります。
- ・Eカードをお持ちでない方、ナンバーカード（次項参照）を付けていない方は出走を認められません。※全クラス対象
- ・コントロール位置説明を 2 分前に全クラスにつき配布します。また、コントロール位置説明は地図にも表記されています。MF/WF クラスでは地図上に文字によるコントロール位置説明を併記しています。

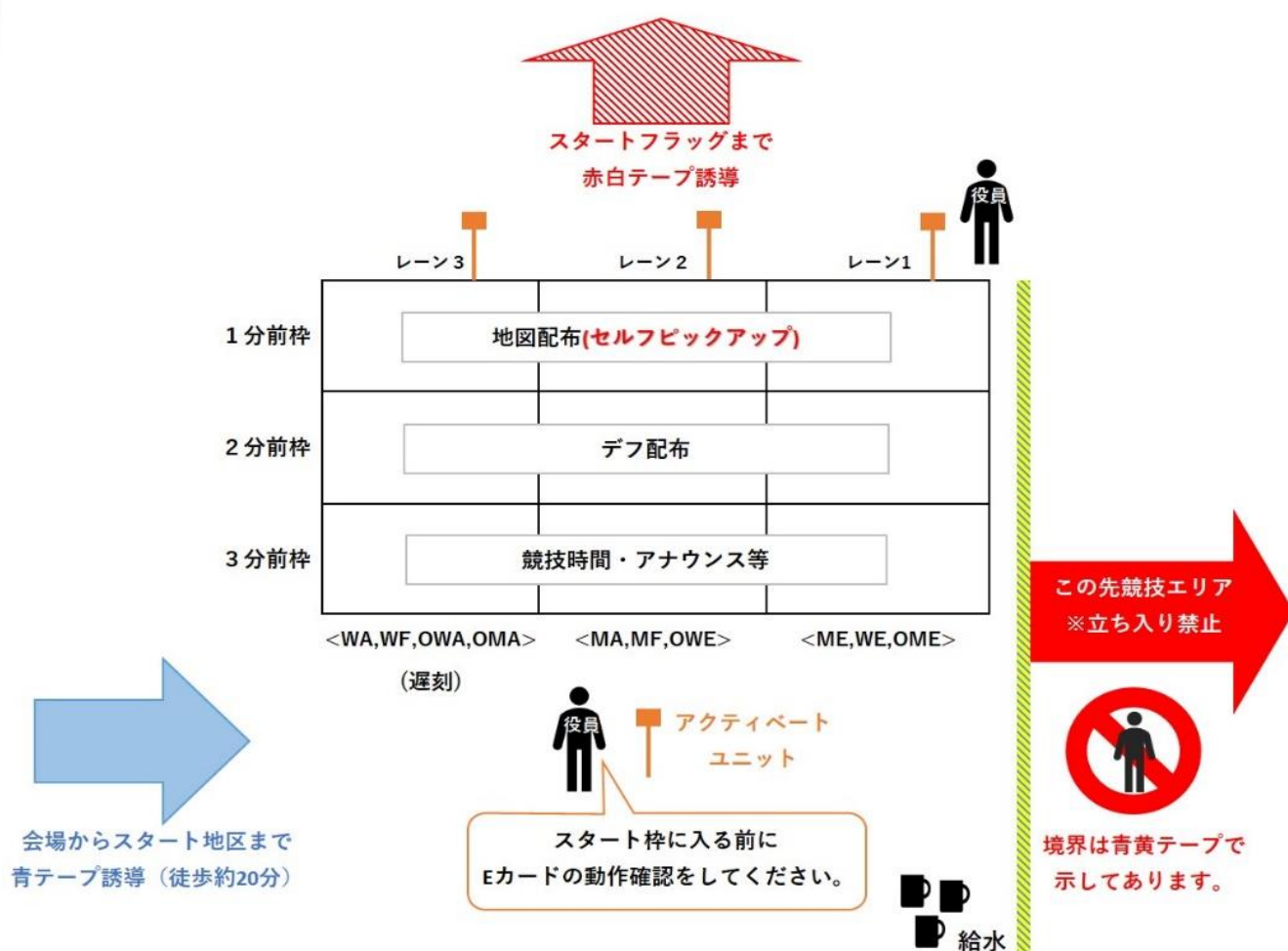
◎ ナンバーカードについて

- ・競技者はナンバーカードを胸の位置に見やすくつけてください。併設を含め、全てのクラスでナンバーカードが必要です。例年と異なりますのでご注意ください。
- ・ナンバーカードは各自でご用意ください。材質についてはなるべく耐水ペーパーを用意してください。用意ができない場合は、必ず然るべき耐水加工を施してください。ナンバーカードにはスタートリストに記載されたご自身の番号を太く大きく書いてください。
- ・安全ピンは会場でも販売しますが数に限りがあります。（4 本セット 50 円）



※記入例

◎ スタート方法



- ・スタート枠に入る前に、アクティベートユニットでEカードが動作するかを確認してください。動作しない場合は係員へお申し付けください。
- ・スタート時刻の3分前になりましたら、所定の枠にお入りください。
- ・2分前になりましたら、1つ前の枠にお進みください。2分前枠でコントロール位置説明表を配布いたします。
- ・1分前になりましたら、1つ前の枠にお進みください。地図配布はセルフピックアップ方式です。1分前枠に進み、箱から自分のクラスの地図を1枚取って速やかにスタートユニットの前に進んでください。地図の取り間違えにはご注意ください。地図はスタートするまで見ないでください。その後は係員の指示に従ってください。
- ・10秒前になりましたら、スタートユニットにEカードをセットして、スタートの合図と同時にEカードをユニットから外し、地図を取ってスタートしてください。
- ・スタート地区からスタートフラッグまでは赤白テープ誘導です。
- ・地図上の△はスタートフラッグの位置を示しています。

◎ 遅刻者への対応について

- ・遅刻をした場合は係員にお申し付けください。
- ・選手権クラスの参加者がご自身のスタート時刻に遅れた場合は失格となります。ただし、一般クラスへの出走は許可します。その場合の出走時刻は一般クラスの最後となります。
- ・遅れて出走した場合も、フィニッシュ閉鎖の時間までに必ずフィニッシュ地区を通過してください。

6-8 競技中

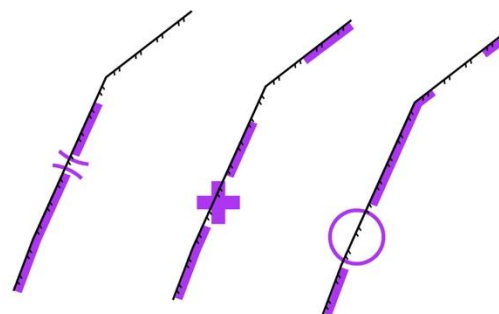
- ・獣害防止柵について

トレインには耕作地と森林の境界に獣害防止柵(ISOM518 通行不能の柵)が設置されており、通行用の扉があるところでは通過できません。大会中に利用できる扉は競技中、開放状態で固定してあります。閉鎖してある扉や扉以外の場所で獣害防止柵を通過したことが目撃された場合、該当選手を失格にします。地図の判読性をよくするために、獣害防止柵をパープルの線(ISOM708 立入禁止の境界)で誇張している箇所があります。通過可能な扉の位置は、コントロール(ISOM703 コントロール位置)、渡河点(ISOM710 通過点)、救護所(ISOM712 救護所)のいずれかで表記してあります。下にその例が示してあります。

(2018 年度 全日本リレー大会プログラムより一部抜粋)



閉鎖されている扉



凡例:通過可能な扉

それぞれ渡河点・救護所・コントロール位置で通過可能です。

- ・MF/WF を除くクラスでは、車両の通過する道を走行あるいは横断する場合があります。自己の判断のもと安全に注意し、走行する場合はなるべく道の左端をご通行ください。

6-9 フィニッシュ

- ・最終コントロールからフィニッシュまでは赤白テープ誘導です。パンチングフィニッシュです。
- ・フィニッシュ閉鎖は 15:30 (ME/WE/MA/WA/MF/WF) 、16:00(OME/OWE/OMA/OWA) となっています。必ずフィニッシュ閉鎖の時間までにフィニッシュ地区を通過してください。閉鎖後の計時は一切行いません。
- ・12:30 以前にフィニッシュした方については、地図を回収いたします。
- ・フィニッシュ後は係員の指示に従って会場へ戻ってください。
- ・会場へ戻ったら、速やかに計算センターを通過してください。レンタルされた E カードは計算センターで回収いたします。またコンパスは受付で回収し、返却と引き換えにお預かりした保証金を返金いたします。

6-10 成績速報

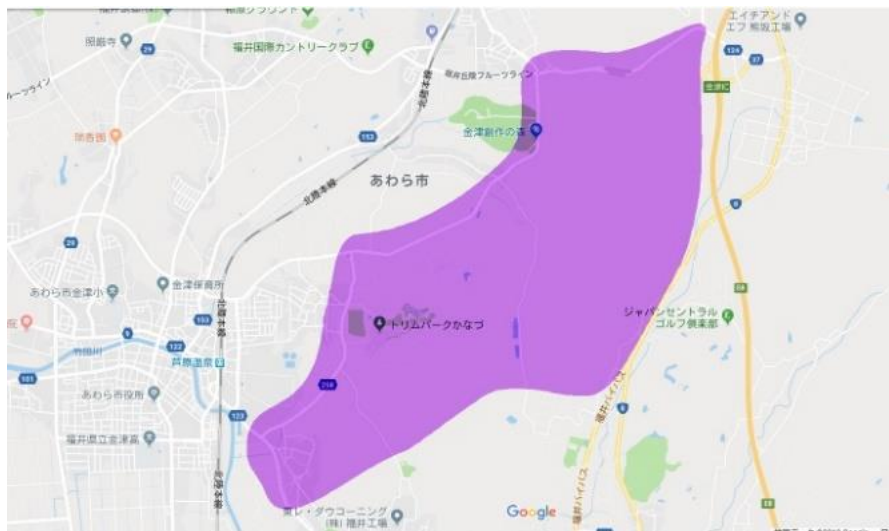
会場にて随時成績速報を掲示いたします。

6-11 調査依頼、提訴

ME/WE/MA/WA/MF/WF クラスの参加者は、フィニッシュ 20 分後まで会場にて調査依頼を行うことができます。受付に用意された A4 用紙に必要事項を記載の上、提出してください。回答は依頼者に通知するとともに、公式掲示板に表示いたします。調査回答に納得できない場合には、提訴を回答 15 分後まで受け付けます。最終提訴受付時刻は 15:20 とします。

7. 注意事項・お願い

・出場予定者のオリエンテーリング目的での、以下に示す O-MAP「あわら迷図」範囲内への立ち入りを本大会当日まで禁止いたします。(Google Map より引用)



・会場内への O-Map「あわら迷図」及び該当区域の地図の持ち込みを禁止します。

※以上 2 点の禁止事項について違反が発覚した場合、**大学単位で失格になる可能性があります。**ご注意ください。

・地図に表記されている立ち入り禁止区域には絶対に立ち入らないでください。立ち入りが発覚した場合、当該選手は失格となります。

・会場に公式掲示板を設置しますので、出走前に必ずご確認ください。

・こちらの判断で参加者の中から裁定委員を選出し、依頼する場合があります。ご協力お願いいたします。

・参加者が自身および第三者に対して与えた損失、損害に対して主催者および管理者は一切責任を負いません。

・傷害保険には加入しますが、補償には限度があります。

・ごみは各自でお持ち帰りください。

・各大学で新人への指導の徹底をお願いします（立入禁止区域、フィニッシュ閉鎖時刻の厳守など）。

8. 大会中止の連絡について

悪天候等の理由により本大会を中止する場合、当日 6 時半までに大会 HP に掲載するとともに、関西学生オリエンテーリング連盟メールリストにてご連絡いたします。

9. お問い合わせ

ご不明な点、質問などございましたら以下の連絡先までお問い合わせください。

大会公式アドレス kansaiserejikkouinkai2019□gmail.com (□→@)