

2018 年度 日本学生オリエンテーリング選手権大会ミドルディスタンス競技部門代表選考会

## 関西・中九四学連ミドルセレクション

### プログラム



■日時 12月16日（日）雨天決行、荒天中止

■主催 関西学生オリエンテーリング連盟

■主管 2018年度日本学生オリエンテーリング選手権大会ミドルディスタンス競技部門  
関西地区代表選考会実行委員会

- ・実行委員長 金山柚佳（京都女子大学 OLC OG1年目）
- ・運営責任者 岩城大行（大阪大学 OLC OB1年目）
- ・競技責任者 中西祐樹（京都大学 OLC OB1年目）
- ・コースプランナー 福島太陽（京都大学 OLC OB1年目）

■会場 いなべ市立治田小学校

■住所 〒511-0432 三重県いなべ市北勢町東村 30-1

## 1. 実行委員長挨拶

初冬の候皆様におかれましてはお変わりなくお過ごしでしょうか。この度は、2018年度関西・中九四学連ミドルセレクションにご参加いただき、誠にありがとうございます。ご多用のところ、多くの方々にお申込頂き、実行委員としては大変嬉しく思っております。

さて、このたびの開催地である伊勢治田は関西では珍しい平らで走りやすいテレインとなっております。参加者の皆様には普段の練習の成果を十二分に発揮し悔いのない走りをして頂ければと思います。

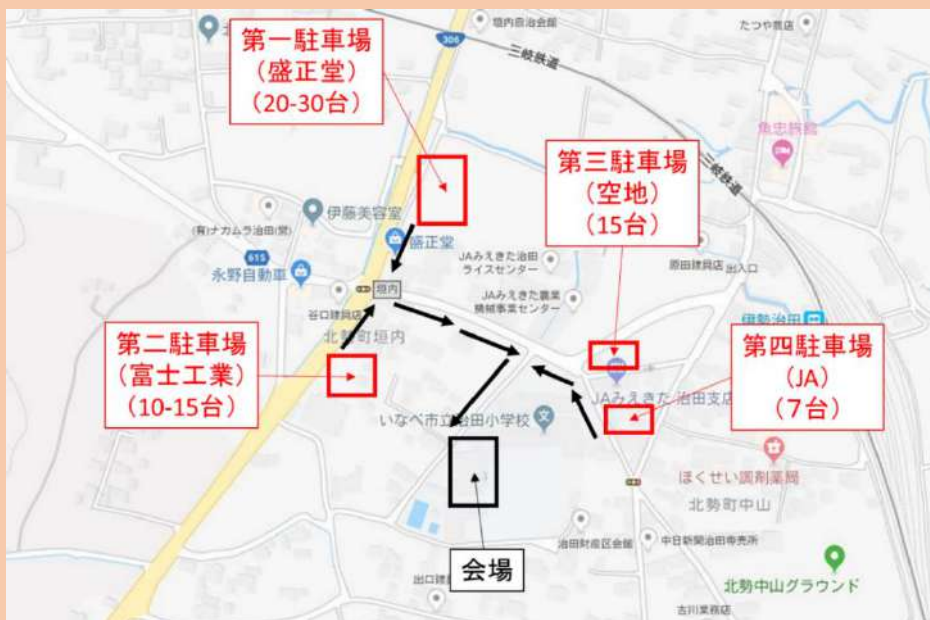
12月に入りぐっと冷え込んで参りました。当日も厳しい寒さが予想されますので、万全の対策をお願い致します。

最後になりましたが、本大会の開催にあたりご協力いただきました関係者の皆様に、この場を借りて厚く御礼申し上げます。

実行委員長 金山柚佳

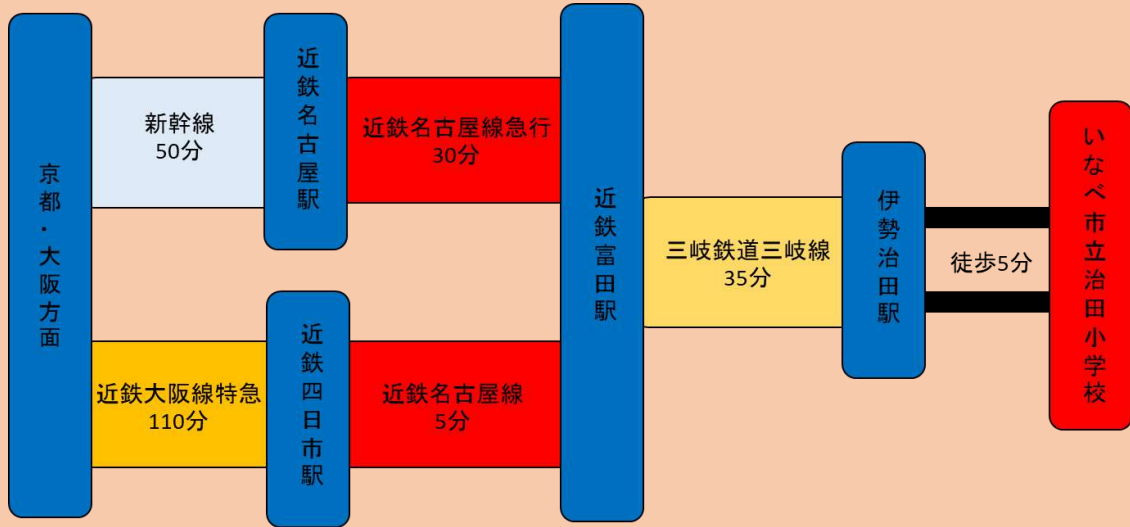
## 2. 交通案内

<アクセスマップ>



- ・参加者は**第一駐車場**に優先してお越しく下さい。
- ・第一駐車場が満車の際は誘導員の指示に従って他の駐車場に移動してください。
- ・駐車場誘導員は業務の都合上 12:00 まで駐車場にて待機しています。この時間までにご来場ください。

■公共交通機関をご利用の場合



■自家用車をご利用の場合

<東京・名古屋方面から>

東海環状自動車道「東員 IC」出口から約 25 分

<大阪・京都方面から>

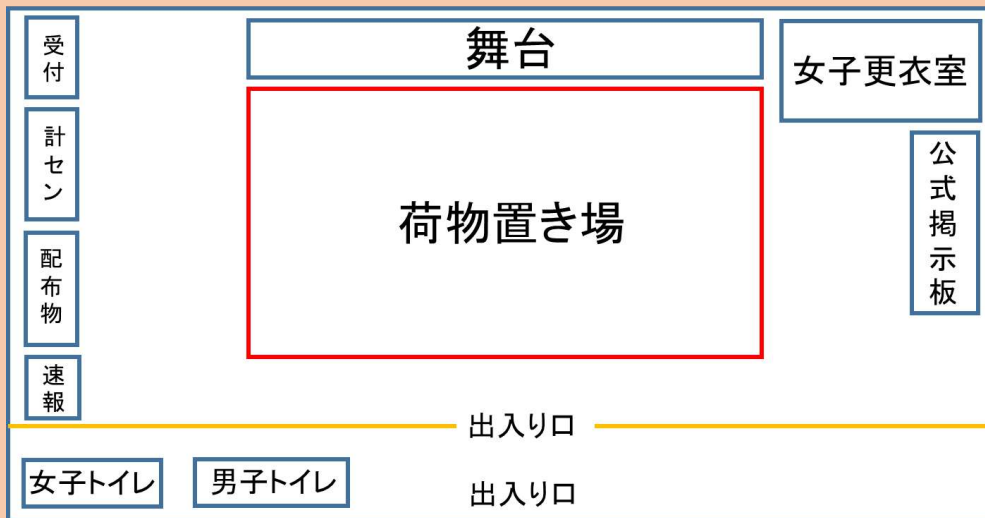
名神高速「八日市 IC」出口から国道 421 号線で約 55 分

- ・アクセスマップ記載の駐車場に車を停めていただき、徒歩にて会場にお越しください。駐車場の位置は以下の地図を参照ください。

3. 会場

3.1 会場レイアウト

- ・会場及び受付は「いなべ市立治田小学校体育館」です。



### 3.2 会場使用上の注意

- ・会場内は飲食禁止となっています。
- ・男子更衣室をご用意しておりません。
- ・会場内に泥などを持ち込まないようにしてください。
- ・貴重品の管理はご自身でお願いします。
- ・荷物の紛失や盗難について運営者は責任を負いかねます。あらかじめご了承ください。

## 4. 当日の流れ

### 4.1 タイムテーブル

09:00	開場
09:00~10:30	受付
10:30	MS、WS クラストップスタート
11:57	中九四 MS、中九四 WS クラストップスタート
12:15	MO、WO クラストップスタート・地図返却
13:35	スタート閉鎖・再入山受付開始・地図販売開始
14:00	表彰
15:00	ゴール閉鎖・撤収開始
16:00	会場閉鎖

### 4.2 受付

- ・9:00 から受付を行います。
- ・E カード（レンタルの方のみ）、バックアップラベルを会場内の配布所からお取りください。番号を間違えないように注意してください。
- ・MyE カードを使用予定でお忘れになった方は受付までお申し付けください。
- ・受付にてコンパスの貸し出しを行います。貸し出しの際には一時預かり金として 3000 円を頂きます。預り金はコンパスの返却時にお返しします。コンパスの数には限りがあるので各クラブは責任を持って用意するようにしてください。
- ・会場及びスタート地区に E カードの動作確認のためにアクティベートユニットを設置します。出走前に必ずアクティベートを済ませてください。
- ・MO、WO クラスのみ代走を認めます。代走を希望する場合は必ず受付へ 10:30 までに申し出てください。代走の場合成績は参考記録となります。

### 4.3 競技

- ・競技開始時刻は 10:30、ゴール閉鎖は 15:00 です。詳細は「5. 競技情報」に記載します。
- ・ゴール閉鎖時刻までには必ずゴールを通過するようにして下さい。

#### 4.4 再入山

- ・ 13:35~15:00 の間、テレインの再入山を許可します。レースの復習にご活用ください。
- ・ 入山及び帰還の際は必ず受付にお越しください。
- ・ 併設の選手は競技中のため、迷惑をかけないようにお願いします。

#### 4.5 地図販売

- ・ 13:35 より本大会で使用した地図を販売します。
- ・ 各選考クラス地図 300 円、全ポ図 500 円です。

#### 4.6 表彰

- ・ 14:00 から開始します。
- ・ MS/WS クラス上位 3 名、中九四 MS/WS クラス上位 1 名の表彰を行います。  
(MO/WO クラスの表彰は行いません)

#### 4.7 会場閉鎖

- ・ 16:00 には全ての片づけを終え、会場を閉鎖します。ご協力お願いします。

### 5. 競技情報

#### 5.1 競技情報

■競技形式 ポイントオリエンテーリング

(ミドルディスタンス競技、関西学連ミドルセレ実施基準準拠)

■計時方法 EMIT 社製電子パンチングシステム (E カード) を使用

■競技時間 90 分 (※この時間を超えた場合、失格となります)

■地図 「伊勢治田~Party on the hill~」

2014 年三重県オリエンテーリング協会作成

2018 年名古屋大学・相山女学園大学修正、拡大調査

- ・ 縮尺 1 : 10000
- ・ 等高線間隔 5m
- ・ 走行可能度 4 段階表示
- ・ ISOM2017 準拠
- ・ コントロール位置説明には IOF 記号を使用

※本大会開催にあたって地図を一部修正しています。

## 5.2 コース情報

### ■クラス・参加資格・参加費

クラス	距離	登距離	優勝予想時間
MS/中九四 MS/MO	4.3 km	210m	35 分
WS/中九四 WS/WO	2.8 km	120m	35 分

- ・コース距離、登距離、優勝予想時間は都合により変更になる場合があります。変更の際には当日の公式掲示板でお知らせします。
- ・優勝予想時間は MS、WS、中九四 MS、中九四 WS のものです。

## 5.3 コースプロフィール

トレインの特性もあって、男女ともに緩斜面・微地形・山塊など性質の異なるあらゆる地形が一つのコースの中で混在しており、それぞれにメリハリをつけた対応が必要となる。概してアタックは難しめであり、高い集中力を途切れさせない首尾一貫したレースが求められるだろう。

## 5.4 選考人数

- ・日本学連技術委員会の発表及び関西学連の決定により、関西学連枠として、  
男子（MS クラス）：上位 8 名＋推薦 1 名の計 9 名  
女子（WS クラス）：上位 3 名＋推薦 1 名の計 4 名  
を代表選手とします。  
ただし、推薦で選出される選手については、後日諮問委員会により開催される会議にて決定します。詳細は関西学連 HP を参照してください。
- ・日本学連技術委員会の発表及び中九四学連の決定により、中九四学連枠として、  
男子（中九四 MS クラス）：上位 2 名  
女子（中九四 WS クラス）：上位 1 名  
を代表選手とします。
- ・日本学生オリエンテーリング選手権ミドルディスタンス競技の競技者数及びその配分に関する規則に基づいて、以下の選手の選考を免除します。以下 1 名は前年度個人実績枠として、上記の学連枠とは別に、インカレミドル選手権クラスへの出場資格があります。
  - ・佐野萌子（京都女子 4）
- ・天候不順もしくは競技上のトラブル等の理由により本大会が 2018 年度関西・中九四学連ミドルセレクションとして不成立となった場合、次の措置を取る。

#### 【男子】

今年度関西学連に配分された9枠のうち5枠を12/23(日)に開催される朱雀OKミドル大会M21Aクラス参加者のうちの(関西学連加盟員順位の)上位5名とする。残りの4枠については諮問委員会による推薦で選考する。

#### 【女子】

今年度関西学連に配分された4枠全てを諮問委員会による推薦で選考する。

### 5.5 ゼッケン

- ・選考クラス参加者は、ゼッケンを上着の胸部に付けてください。ゼッケンがない場合は出走できないのでご注意ください。
- ・ゼッケン及び安全ピンは各自でご確認ください。運営での用意は行いません。
- ・ゼッケンは右図のように、スタートリストの「ゼッケンナンバー」欄に記載されている3桁の数字を見やすい大きさに記入してください。

101

### 5.6 スタート

- ・競技開始時刻は10:30、スタート閉鎖時刻は13:35です。
- ・会場からスタートまでは青色テープ誘導で徒歩約40分です。
- ・Eカードのない方は出走できません。忘れずにお持ちください。
- ・スタート地区から会場まで防寒具の輸送を行います。輸送の都合上、防寒具は一人一着までにしていただきますようご協力お願いします。

#### <スタート形式>

スタート地点の時計は実際の時刻を表示しています。

3分前枠：アクティベートを済ませてから枠にお入りください。競技上の注意事項を記載した用紙を設置しているので必ず目を通してください。

2分前枠：ディスクリプション(コントロール位置説明表)をお取りください。

1分前枠：係員からEカード番号、走るクラスのチェックを受けてください。

10秒前：Eカードをユニットにはめて待機して下さい。

スタート：スタートチャイマーの合図と同時に、Eカードをユニットから離し、地図を取って競技を開始してください。Eカードをユニットから離れた瞬間から計時が開始されます。

- ・スタートからスタートフラッグまでは赤白テープ誘導です。
- ・スタートフラッグは地図上の△地点となっています。
- ・スタート時刻に遅れてスタート枠に到着された方は、係員に申し出てください。正規にス

スタートする方に影響を与えないような時刻にスタートしていただきますので、必ず係員の指示に従ってください。

- ・遅刻した場合、セレの正式記録では**原則失格**とします。ただし、電車の遅延等やむを得ない事情がある場合は、会場到着後に本部に直接お越してください。
- ・スタート閉鎖時刻は 13:35 です。それ以降のスタートはできませんのでご注意ください。

## 5.7 ゴール

- ・最終コントロールからゴールまでは、**赤白テープ**誘導です。
- ・ゴールはパンチングフィニッシュです。パンチした時点で競技終了となります。
- ・パンチングフィニッシュ終了後、係員の指示があるまでは、先にゴールした選手を追い越さないでください。
- ・選考クラス最終スタートの選手のスタート時刻前にゴールした場合、地図を一時的に回収します。ゴール付近にいる係員の指示に従ってください。地図返却は選考クラスのスタート開始時刻から行います。返却された地図は未出走者に見せないようにしてください。
- ・ゴールから会場付近までは、**緑色テープ**誘導です。
- ・ゴール閉鎖は 15:00 です。競技が終了していなくても、15:00 までには必ずゴールを通過してください。この時間以降の計時は行いません。通過しなかった場合、未帰還者として警察に通報され捜索されることがあります。
- ・E カードをレンタルした方は計セン読み取り後、大会運営者に返却して下さい。レンタル E カードを紛失された場合 10000 円の賠償金をいただきます。なお、この場合は失格となります。

## 5.8 成績速報

- ・会場にて随時、成績速報を掲示します。
- ・各クラス入賞者には競技終了後にルートの記入をお願いする場合があります。ご協力お願いします。

## 5.9 競技に関する諸注意

- ・競技情報の変更及び注意事項は当日公式掲示板に掲載いたします。必ずご確認ください。
- ・怪我で動けない人をトレイン内で発見した場合、救護を優先し運営者に連絡して下さい。
- ・万が一怪我などで競技を続けることが困難になった場合は競技を中断し、そのまま会場もしくはゴールに向かってください。
- ・立入禁止で書かれたエリアには絶対に立ち入らないでください。進入が発覚した場合、失格となります。
- ・各クラブで新人への指導を徹底してください（立入禁止区域、緊急連絡先、ゴール閉鎖時刻の厳守等）。



## 6. 本大会に関する注意事項

### ■立ち入り禁止区域・クローズテレイン

- ・本大会に参加を予定している者は、本大会での競技開始までの期間、「伊勢治田~Party on the hill~」範囲内へのオリエンテーリング目的での立ち入りを禁止します。立ち入りが発覚した場合、いかなる理由があっても失格となります。

### ■地図の閲覧、情報交換の禁止

- ・会場内への O-MAP「伊勢治田~Party on the hill~」および該当地域を含む旧地図の持ち込みを禁止します。持ち込みが発覚した場合、選考クラス出場者は所属する大学の選手すべて、併設クラス出場者は本人が失格になります。また、選考クラスの選手が未出走の併設クラスの選手に地図を見せた場合、出場クラスに関係なく双方を失格とします。

### ■その他注意事項

- ・大会期間中に参加者が自分自身、もしくは第三者に対して与えた損害、損失については主催者、主管者共に一切の責任を負いません。
- ・損害保険に加入しますので、当日の怪我により入院・通院費などの治療費の発生する場合には運営者にご連絡をお願いします。保障には限度があります。健康状態を考え、決して無理をなさらないようにお願いします。
- ・11/11(日)時点でヒルの被害は確認されませんでした。当日までの天気等から各自で判断した上でヒル対策をお願いします。

## 7. 大会中止の連絡

- ・何らかの理由で大会が中止となる場合は、当日 6:00 までに関西学連その他各種のメーリングリスト、大会 HP など速やかに告知を行います。

## 8. 問い合わせ先

- ・連絡先 大会公式アドレス : kansaimiddle2018□gmail.com (□を@に変えて下さい)

大会公式 HP

<http://www.orienteering.com/~uofj/kansai/index.php?blogid=8&catid=33&itemid=1402>

当日 : 080-2904-7590 (運営責任者 : 岩城)