

2017 年度 日本学生オリエンテーリング選手権大会

スプリント競技部門 関西地区代表選考会
兼パーク O ツアー in 関西 2017 関西学連大会

プログラム



- 日時 7月16日(日) 雨天決行, 荒天中止
- 開催地 播磨中央公園(兵庫県加東市下滝野 1275-8)
- 会場 播磨中央公園 野外ステージ
- 主催 関西学生オリエンテーリング連盟
- 主管 2017年度日本学生オリエンテーリング選手権大会スプリント競技部門
関西地区代表選考会実行委員会
 - ・実行委員長 森下 浩行(大阪大学 OLC OB1 年目)
 - ・運営責任者 秋山 周平(大阪大学 OLC OB1 年目)
 - ・競技責任者 築地 孝和(神戸大学 OLK OB1 年目)
 - ・コースプランナー 築地 孝和
 - ・イベントアドバイザー 石井 博昭(兵庫県オリエンテーリング協会)
- 後援 兵庫県教育委員会
兵庫県オリエンテーリング協会
滝野温泉ぽかぽ

目次

- | | |
|-------------------|------------------------|
| 1. 実行委員長挨拶 | 5.2. 地図情報 |
| 2. 交通案内 | 5.3. テレインプロフィール |
| 2.1. 公共交通機関でお越しの方 | 5.4. コースプロフィール |
| 2.2. 自家用車でお越しの方 | 5.5. クラス別コース情報 |
| 3. 会場について | 5.6. 代表選手選考 |
| 4. 当日の流れ | 5.7. パンチングシステム |
| 4.1. 開場 | 5.8. スタート |
| 4.2. 受付 | 5.9. ゴール |
| 4.3. 競技 | 5.10. 成績速報 |
| 4.4. 地図返却, 地図販売 | 6. パーク O ツアー in 関西について |
| 4.5. 表彰 | 7. Extra クラス, 再入山 |
| 4.6. 会場閉鎖 | 8. 注意事項, お願い |
| 5. 競技情報 | 9. 大会中止の連絡について |
| 5.1. 競技形式 | 10. お問い合わせ |

1. 実行委員長挨拶

いよいよ夏本番となり、蒸し暑い日々が続いていますが、皆様いかがお過ごしでしょうか。この度は、2017年度スプリントセレ兼パークOツアーin関西2017にご参加いただきありがとうございます。

本大会は兵庫県加東市の「播磨中央公園」で開催されます。五峰山山麓の丘陵地帯に広がるこの公園は、自然豊かな園内に様々な施設が整っており、文化、スポーツ、レクリエーションと多くの人々に親しまれています。花と緑にあふれるこのトレイルを颯爽と駆け抜けていただければ幸いです。

新人の皆様の中にはスプリントの大会に参加するのが初めてという方も多いのではないのでしょうか。参加者の皆様には日頃の成果を存分に発揮し、満足のいく結果が出せることを期待しています。日毎に暑さが増していますので、体調管理には十分お気を付けください。

最後になりましたが、本大会の開催にあたりご協力をいただきました地元の皆様並びに関係者の皆様に厚く御礼申し上げます。

実行委員長 森下 浩行

2. 交通案内

2.1 公共交通機関でお越しの方

- ・ JR加古川線滝野駅より徒歩約30分です(約2.5km)。途中から黄色テープ誘導です。必ず図2.1の赤破線に従ってお越しください。



図 2.1 最寄駅から会場 (Google マップ)

2.2 自家用車でお越しの方



図 2.2 自家用車での会場案内 (Google マップ)

- ・中国自動車道滝野社インターチェンジから約3km
- ・図2.2に示すように「播磨中央公園下」交差点を北西に進み、赤破線のルートを通行してください。
- ・図2.2で黄色で示した第1駐車場（無料）を利用してください。公園内の他の駐車場の利用を禁止します。



- ・車の通行箇所を赤破線で示しています。
- ・駐車場から会場への人の通行箇所を紫破線で示しています。この部分は黄色テープ誘導です。

図 2.3 会場付近案内

3.会場について

- ・会場および受付は「野外ステージ」です。舞台裏の控室を女子更衣室として利用できます。
- ・会場内に泥などを持ちこまないようにしてください。
- ・貴重品等の管理はご自身でお願いします。
荷物の紛失や盗難について運営者は責任を負いかねます。予めご了承ください。

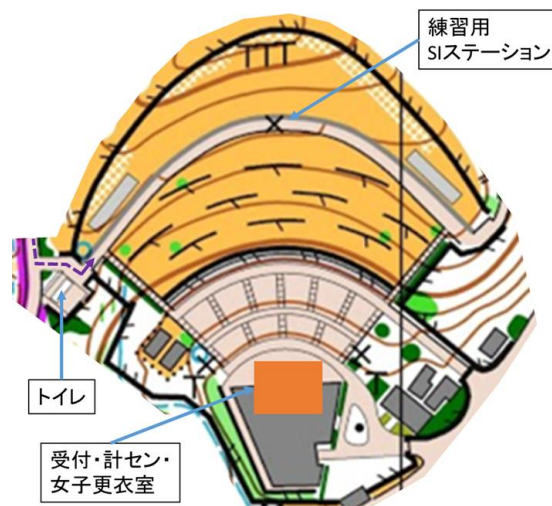


図 3 会場レイアウト

4.当日の流れ

4.1 開場 9:45

4.2 受付 9:45~10:30

- ・配布場所から SI カードを各自でお取りください。
- ・SI カードをお持ちでない方は出走できませんので、ご注意ください。
- ・受付にてコンパスの貸し出しを行います。貸し出しの際、保証金として 3000 円をお預かりします。保証金はコンパスの返却と引き換えにお返しします。コンパスの数には限りがありますので、学生新人の分は出来る限り各クラブで責任を持って用意するようになしてください。
- ・G クラスは 1 チームで地図 1 枚です。地図を追加される場合は、受付までお申し付けください。1 枚 300 円です。
- ・MF, WF, B, N, G クラスは当日申し込みを受け付けます。
Extra クラスについては 7 章で説明します。
MF, WF は 1500 円, B, N, G クラスは 2000 円です。
SI カードは数に限りがあります。
※運営の都合上、当日申し込みを希望される場合は、可能な限り事前に運営者まで連絡をお願いします。ご連絡がない場合、当日申し込みでの参加をお断りする場合があります。
- ・SI カードを紛失した場合、補償金として 1 万円いただきます。
- ・マイ SI カードの利用はできません。

4.3 競技 11:00~13:00

- ・競技に関する情報については「5.競技情報」をご覧ください。
- ・競技開始は **11:00** です。
- ・スタート閉鎖は **12:30** です。
- ・ゴール閉鎖は **13:00** です。
競技途中、または競技を棄権する場合であっても、必ずこの時間までにゴールを通過するようにしてください。
- ・競技中の誘導は全て**赤白**テープで行います。

4.4 地図返却, 地図販売 12:30 ごろ~

- ・12:30 から地図販売を開始します。
- ・ゴールで地図を回収します。スタート閉鎖後、お預かりした地図が会場に戻り次第返却を行います。

4.5 表彰 12:30 ごろ～

順位が確定次第、各クラス上位3名の表彰を行います。参加人数が5名未満のクラスについては、上位1名のみ表彰対象とします。

4.6 会場閉鎖 15:00

15:00までに全ての片づけを終え、会場を閉鎖いたします。ご協力お願いいたします。

5. 競技情報

5.1 競技形式

ポイントオリエンテーリング・スプリント競技
(日本オリエンテーリング競技規則準拠, 関西学連スプリントセレ実施基準準拠,
SPORTIdent社の電子パンチングシステム タッチフリーSIを使用)

5.2 地図情報










「播磨中央公園」(JSSOM2007 準拠, 2015年12月～2016年1月, 2017年3月修正)

- ・縮尺 1:4000
- ・等高線間隔 2m
- ・走行可能度4段階表示
- ・地図サイズ:A4判, ポリ袋封入済み
- ・コントロール位置説明 JSCD2008 準拠.
但し, MF, WF, B, N, G クラスは日本語説明で記載します。

× 人工特徴物


Π 藤棚にも適用


- ・コントロール位置説明表は、スタート2分前枠にて配布します。
寸法180mm×60mm以下。
- ・次の記号で表記される特徴物は以下のとおりです。


	[537]: 石碑, 記念碑, アート作品など (大きいものは実寸表記)
	[312]: 水飲み場
	[421]: 植込み, 生垣 (通過禁止)
	[528.1]: 花壇, 私有地 (立入禁止)
	[529]: 舗装区域 (車が通る道路・駐車場)
	[529]: 舗装区域(車が通らない歩道, 石畳, コンクリート敷など)
	[529]: 車が通らない舗装した道路, 小道
	[506.1]: 未舗装の道路, 小道
	[707,708]: いのしし進入防止柵 (通過禁止) と横断地点



- ・以下の表記は、地図を見やすくするために、下生えの線密度に ISOM201x 図式（最終ドラフト版）を適用し、線間隔を狭くしています。

 [(406), 407] : 走行可能（緑 11.9lines/cm）

 [(408), 409] : 走行困難（緑 23.8lines/cm）

- ・池, 川で水が枯れているところがあります（満水時水面を表記）。
- ・JSSOM 記号の適用
 - 大きな遊具（おおむね 1.5m 以上）, 藤棚
 - 遊具および藤棚の外郭を黒細線（[526.2]天蓋を適用）で表記
 - ロープの遊具を黒線（[516]送電線を適用）で表記
 - 水琴窟 （[314]目立つ水系特徴物）
- ・記載しない特徴物
 - 案内板, 街灯, ベンチ, 細い柱状建造物（写真）などは記載していません。また, 道路脇の通過可能なロープ柵は記載していないものがあります。
 - 階段は舗装されたものおよび道路脇を通行しがたいもののみを表記し, 数段の小さなもの, 緩い傾斜面にある階段は表記していません。



表記しない柱状建造物