
2016 年度 関西学生オリエンテーリング連盟 第一回定例戦 プログラム

目次

1. 実行委員長挨拶	P2
2. 概要	P2～P3
3. タイムスケジュール	P3
4. 交通	P4～P5
5. 周辺地図	P6
6. 会場レイアウト	P7
7. 受付	P7～P8
8. 競技情報	P9～P12
9. スタート・ゴール	P13～P14
10. 注意事項	P15～P16
11. 連絡先	P16
12. スタッフ	P16～P17

実行委員長挨拶

行く春を惜しみながらも、心はすでに夏の到来を待ちわびております。皆様いかがお過ごしでしょうか。この度は、2016年度関西学生オリエンテーリング連盟第一回定例戦にご参加いただきありがとうございます。

さて、本大会で使用されるトレイン、山田池公園は、大阪府枚方市に位置する活気あふれる公園であり、2012年度に調査が行われた比較的新しいトレインとなっております。経験者の方はもちろん初めて参加される方にも楽しんでもらえるような、山田池公園の特徴をいかした大変よいコースをご用意しております。初夏の爽やかな風の中、駆け抜けていただけたら幸いです。最後になりましたが、本大会の開催に当たりご協力いただいた皆様に厚く御礼を申し上げます。

実行委員長 浅井迅馬

概要

日時

2016年5月22日（日） 雨天決行・荒天中止

主催

関西学生オリエンテーリング連盟

主管

京都大学オリエンテーリングクラブ

京都女子大学オリエンテーリング

大会役員

実行委員長 浅井迅馬（京都大学2013年度入学）

運営責任者 実藤俊太（京都大学2013年度入学）

競技責任者 続木敬大（京都大学2014年度入学）

コースプランナー 森田棕也（京都大学2013年度入学）

イベントアドバイザー 伊藤悠葵（大阪大学2012年度入学）

開催場所

大阪府枚方市 山田池公園

会場

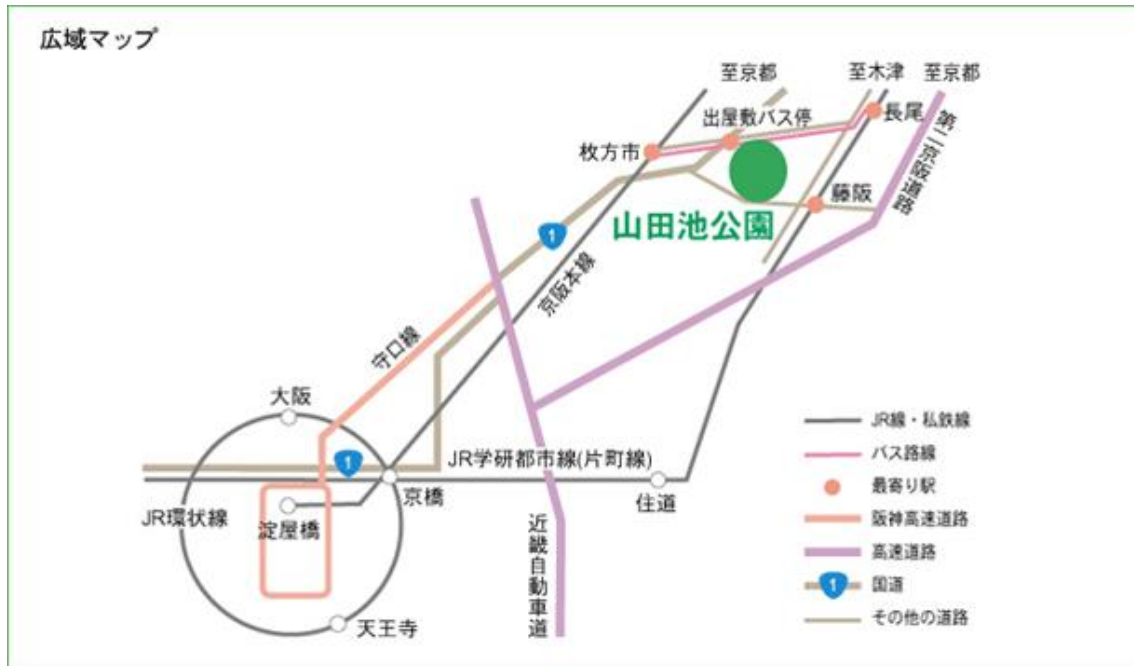
山田池公園 実りの里エリア内休憩所

タイムスケジュール

開場・受付開始	9 : 30
当日受付締め切り	11 : 00
初心者講習	10 : 30
トップスタート	11 : 00
スタート閉鎖	12 : 15
地図販売開始	13 : 00
ゴール閉鎖	13 : 15
スプリント表彰	13 : 30
スコア〇誘導開始	13 : 50
スコア〇開始	14 : 15
スコア〇終了	14 : 30
スコア〇表彰	15 : 00
会場閉鎖	16 : 00

交通

会場周辺図



公共交通機関をご利用の場合（推奨）

○京阪から

- 京阪本線「枚方市」駅から京阪バス「枚方市駅北口」バス停4番乗り場より

18系統「藤坂ハイツ」行、19系統「長尾口」行、20系統「長尾駅」行、25系統「大阪国際大学」行、26系統「松井山手」行、27系統および29系統「摂南大学枚方キャンパス」行に乘車、「出屋敷」バス停前すぐ。

○JR から

- 学研都市線「藤坂」駅より北東へ徒歩 700m
- 学研都市線「長尾」駅から京阪バス「長尾駅」バス停2番乗り場より20、25、26、27、29系統「枚方市駅北口」行、または21系統「田ノ口」行乗車、「出屋敷」バス停前すぐ。



自家用車をご利用の場合（非推奨）

阪神高速森口線終点から京都方面に 10 km

国道1号線「国道田口南」から東へ 1.5 km、もしくは「出屋敷」から東へ 500m

公園には有料駐車場がございますが駐車できる台数には限りがございます。

※公園の駐車場は当日かなりの混雑が予想されます。できる限り公共交通機関でお越しください。



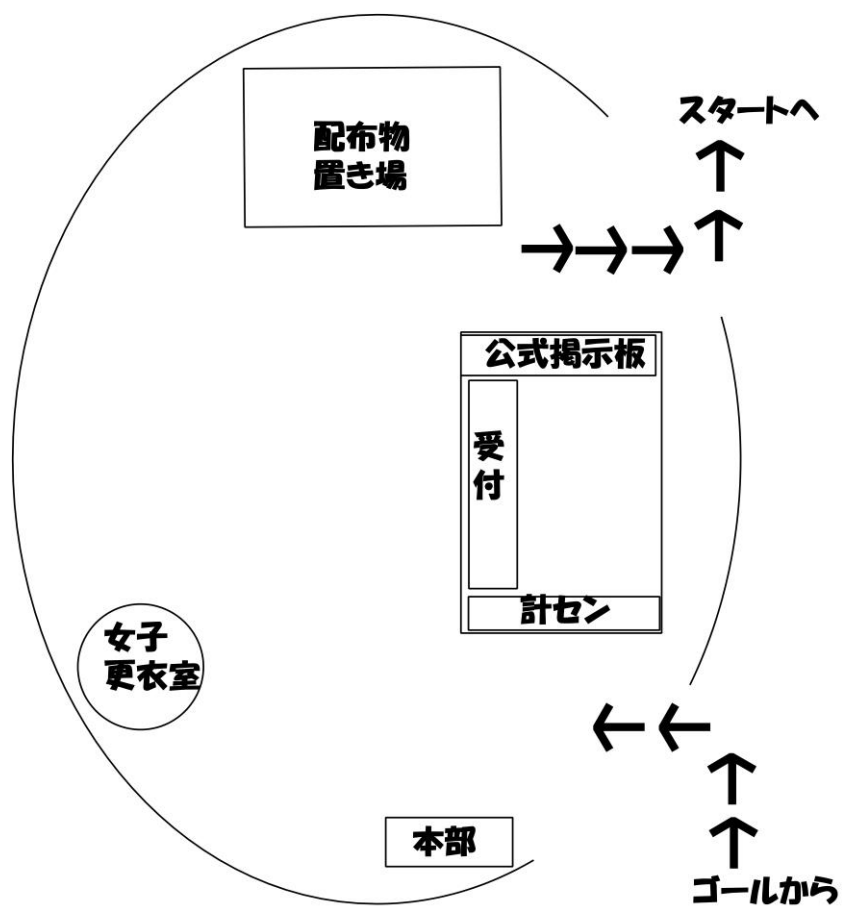
(駐車料金など、詳しくは <http://yamadaike.osaka-park.or.jp/access> をご覧ください)

会場周辺図

会場へは下記の赤線で示された経路を、青色テープ誘導をたどってお越しください。テープは「出屋敷」バス停および南入口よりついています。赤線部以外のエリアは競技エリアとなっておりますので、レース前に立ち入られた場合は失格とすることがございます。ご注意ください。会場付近には係の者がおりますのでその誘導に従ってください。



会場レイアウト



受付

事前申し込みの方

事前申し込みの方は受付の必要はありません。My Eカードをご利用の方は自分の名前の書かれたバックアップラベルを、Eカードをレンタルされる方は自分の名前の書かれたバックアップラベルの入ったEカードを受付近くのEカード置き場よりお取りください。

当日申し込みの方

当日申し込みの方は受付で申し込みを行う必要があります。受付で配布している申し込み用紙に必要事項をご記入の上、下記の金額とともに受付に提出してください。

参加区分	金額* ³	スコア 0
学生新人* ¹	800 円	300 円
学生旧人* ¹	2,300 円	
高校生以下	800 円	
一般	2,500 円	
日本学連賛助会員	2,300 円	
G* ²	1,300 円	

- * 1 学生新人は学連登録初年度の学生を指し、学生旧人は学連登録二年目以降の学生を指します。関西学連以外の学連に所属している学生も学生新人・学生旧人に含まれます。
- * 2 Gクラスの金額は1グループあたりの金額です。
- * 3 Eカードレンタル費込みの金額です。
- ・Gクラスにご参加の方で高校生以下でない方はGクラスとなります。高校生以下の方はクラスにかかわらず“高校生以下”の金額となります。
- ・Gクラスの地図は1グループにつき1枚です。地図の追加は1枚につき300円で承ります。
- ・レンタルEカードを破損・紛失された場合は弁償金として5,000円をいただきます。
- ・成績輸送は300円で承ります。希望される方は受付までお申し付けください。

地図販売

13:00より受付において地図販売を行います。

全ポストの記された地図は500円、MA、WA、MF、WF、Gの地図は300円です。







競技情報

競技形式

- 午前 ポイントオリエンテーリング（スプリント競技）
 （EMIT社製電子パンチングシステム Eカードを使用）
- 午後 スコアオリエンテーリング
 （EMIT社製電子パンチングシステム Eカードを使用）

使用地図

- 「山田池公園」 2012年調査 2016年一部修正
大阪府オリエンテーリング協会 調査・所有
JSSOM2007 縮尺 1:5000 等高線間隔 2m
走行可能度四段階表記 コース印刷済 プリント出力
ただし以下の JSSOM2007 以外の地図記号を使用しています。

-  自動車を通る道路・駐車場
-  自動車の通らない道路・舗装部分
-  高圧送電鉄塔
-  小さな遊具
-  ロープ状の遊具
-  枯木製の円錐

コントロール位置説明

- MA/WA: IOF 記号表記
MF/WF: IOF 記号表記 日本語表記併記
200mm×60mm 未満

トレインプロフィール

山田池公園の比高は20m程度で、尾根と沢が入り組んだ地形を利用してつくられた公園です。中央を横切る道路により、大きく北と南のエリアに分かれます。北は大きな山田池とその周囲の比較的通行可能度の良い自然および人工の林からなり、南は人工の広い芝生広場が広がっています。いずれも遊歩道が多数あります。

(第29回ウエスタンカップより一部修正)

クラス(スプリント競技)

クラス	対象者	距離	登距離	優勝設定時間	表彰対象
MA	男子一般	3.5km	74m	15分	上位3名
WA	女子一般	2.5km	54m	15分	
MF	男子新人	2.3 km	44m	15分	
WF	女子新人	1.7 km	36m	15分	
G	グループ	1.7km	36m	15分	上位1名

※学連登録2年目以降の方のFクラスへの参加はご遠慮ください。

※男性のWクラスへの参加は認められません。ただし、男子学生新人のWFクラスへの出走は認めます。また、女性のMクラスへの参加はこれを妨げません。

※スコア0は上位3名を表彰対象とします。

※Fクラスの参加者に限り伴走を許可します。ただし伴走者が伴走後スプリント競技に出走の場合、伴走者の記録は参考記録となります。また、伴走時は競技者より前に出ず、地図とEカードは競技者がお持ちください。

※コース距離は実走距離となっています。

表彰

スプリント：13：30～

スコア0：15：00～

コースプロフィール

すべてのコースにおいて走行可能度の高い部分が多く、走力の求められるコースとなっています。MA、WAクラスでは随所でルートチョイスが必要となり、スピードを出しながらのナビゲーションが試されます。また長いレッグの攻略が勝敗を左右するでしょう。MF、WF、Gクラスではそれほど高い技術能力は問われません。清々しい景観の中でオリエンテーリングを楽しむコースとなっております。

競技時間

スプリント競技時間：60分

スプリントゴール閉鎖：13：15

スコア0競技時間：15分

初心者講習

10：30頃より競技説明などの初心者向け講習を行います。希望される方は当日指定された場所までお越しください。

代走

本大会においては代走の出走を認めません。

トレーニングトレイン

本大会ではトレーニングトレインは設けません。

調査依頼・提訴

・調査依頼

調査依頼がある場合は当日、紙面に調査依頼する事項を記入して、本部に提出してください（書式自由）。本大会競技責任者が調査依頼への回答を行います。調査依頼は大会当日14:00に締め切ります。

・提訴

競技責任者の回答に納得できない場合は提訴することができます。提訴する場合は、調査依頼の回答が公開されてから1時間以内に文書（書式自由）にて本部に提出してください。提訴に対する結果は公式掲示板あるいは大会公式サイトに掲載します。

テレインクローズ

本大会出場予定者の0-map「山田池公園」範囲内（図中黒枠内）へのオリエンテーリング目的での立ち入りを禁止します。ただし、4月23、24日に行われた大阪府協会主催のオリエンテーリングインストラクタ養成講習会に参加された方の本大会への参加はこれを妨げません。



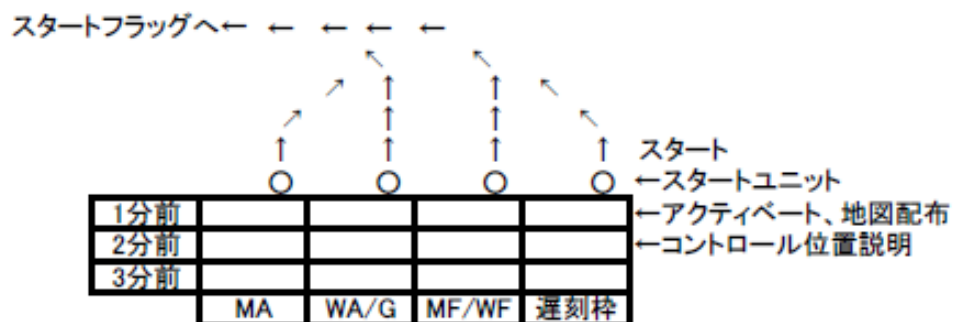
クローズエリア

（画像は <http://yamadaike.osaka-park.or.jp/access> より）

スタート・ゴール

スプリントスタート

- 11:00より随時スタートします。
- スタート地区は会場から一分です。看板による誘導に従ってスタート地区へ向かってください。
- スタート地区にはアクティベートユニット、時計を設置します。スタート枠に入るまでに各自Eカードのアクティベートを行ってください。Eカードをお持ちでない方は出走できません。
- スタート地区は以下のようになっています。二分前枠にて必要に応じてコントロール位置説明を各自で取り、一分前枠で係員の指示に従って再度動作確認及びアクティベートを行い、スタートの合図とともに地図を取ってリフトアップスタートしてください。
- スタート地区からコース中の△地点までは赤白テープによる誘導があります。
- スタート時刻に遅れてスタート地区に到着された場合、正規の枠からではなく遅刻枠からの出走という形になります。係員の指示に従い、正規枠からの出走の妨げとならないように出走してください。なお、遅刻された場合の記録は初めに指定されたスタート時刻から算出されます。ただし、スタート閉鎖時刻である12:15以降の出走はできませんのでご了承ください。



スタート地区レイアウト

スプリントゴール

- 最終コントロールからゴールまでは赤白テープ誘導です。
- ゴールはパンチングフィニッシュです。
- ゴールから会場までは紫色テープ誘導です。
- フィニッシュ後はすみやかに会場内の計算センターにて成績処理を行ってください。
- レンタル E カードは計算センター、貸し出し用コンパスは受付にて回収いたします。ただしスコア 0 に参加される方の E カード・コンパスはスコア 0 終了後に回収します。
- ゴール閉鎖は 13 : 15 です。ゴール閉鎖までにはゴールを通過してください。

スコア 0 スタート

- 14 : 15 に一斉にスタートします。スタート地区までは係員による誘導が 13 : 50 よりありますので当日指定された場所に集まってください。
- スタート枠に入るまでに各自 E カードのアクティベートを行ってください。E カードをお持ちでない方は出走できません。

スコア 0 ゴール












- 14 : 30 までにゴールを通過してください。遅刻者は 15 秒につき 1 点の減点となります。
- ゴール後はすみやかに会場内の計算センターにて成績処理を行ってください。
- レンタル E カードは計算センター、貸し出し用コンパスは受付にて回収いたします。

注意事項

- 当日はバーベキューシーズンにあたり、公園の大変な混雑が予想されます。
- 下草の生い茂っている箇所がありますので、競技中は肌の露出の少ない長袖、長ズボンの着用を推奨します。公序良俗に反するような服装での出走は認めません。
- 金属ピンのついた靴での出走を禁止いたします。
- 本大会は損傷保険に加入する予定ですが、補償額には限りがあります。
- 一般の公園利用者との接触事故には十分ご注意ください。
- 一部のユニットにおいて本来の番号の上から別の番号を貼っておりますが、上から貼られた番号が本大会におけるそのユニットの番号となっています。
- 受付にてコンパスの貸し出しを行います。貸し出しの際に保証金 3,000 円をお預かりさせていただきますが、コンパスのご返却の際に返金いたします。
- いただいた参加費の返金はいかなる場合においても行いません。
- 会場には救護用具を用意しております。必要な方はお近くの運営者にお申し付けください。
- やむを得ない事情により大会を中止する場合は当日の朝 6 時までに HP にて告知いたします。
- プログラム内の“スコア 0”は“スコアオリエンテーリング”のことを示します。

立ち入り禁止区域

以下の地図記号で表された区域は通行禁止または立ち入り禁止となっています。競技中侵入された場合は失格となりますのでご注意ください。

	201	通過不能なかけ	
	304.1	通過不能な水域	
	309	通過不能な湿地	
	421	通過不能な植生	> 植込み・生垣に適用
	412	果樹園*	
	415	耕作地	
	521.1	通過不能な壁	> コンクリート壁・石垣に適用
	524	通過不能な柵または手摺り	
	526.1	建物	
	528.1	立入禁止区域	> 花壇・私有地などに適用
	709	立入禁止区域	

お問い合わせ

ご不明な点、ご質問などございましたら以下のメールアドレスまでご連絡ください。

連絡先:大会公式アドレス uofk1stcomp2016☆gmail.com (☆を@に変えてください)

大会スタッフ

実行委員長 浅井迅馬 運営責任者 実藤俊太 競技責任者 続木敬大

イベントアドバイザー 伊藤悠葵 コースプランナー 森田椋也

会計 松永佳大 広報 吉岡英晃 渉外 山森聡 備品 橋本修志 申し込み 加茂暢也

スタート地区

鳥越祥吾 竹内孝 土江千穂 平岩恭輔 平原誉士 山本明史

ゴール地区

青島千映里 尾山理子 近藤恭一郎 橋本修志

計算センター

加茂暢也 中村哲 吉岡英晃

受付

瀧澤明希 竹川和佳子 福島太陽 橋本彩加 山森聡

会場設営・救護

魚里文彦 土川翔伍 伴広輝 森田諒也 山田将輝

誘導

越智純毅 金山柚佳 唐崎準也 楠山直征 田中陽祐 中西祐樹