

関西学連ロングセレ 2013
兼 2013 年度関西学生オリエンテーリング選手権大会
プログラム

- ◆日時 2013 年 6 月 16 日(日)雨天決行、荒天中止
- ◆主催 関西学生オリエンテーリング連盟
- ◆主管 2013 年度日本学生オリエンテーリング選手権大会ロングディスタンス競技部門
関西地区代表選考会実行委員会
 - ・実行委員長 江角友美(2012 年度奈良女子大学卒)
 - ・運営責任者 水藤拓人(2012 年度京都大学卒)
 - ・競技責任者/コースプランナー 岡本耀平(2009 年度京都大学入学)
- ◆会場 ウィッツ青山学園高等学校 体育館
〒518-0204 三重県伊賀市北山 1373
- ◆場所 三重県伊賀市青山地区(旧青山町)

目次

1. 実行委員長挨拶	2	5. 競技情報	5
2. 交通案内	2	5.1. 競技形式	5
2.1. 公共交通を利用の場合	2	5.2. 競技時間	5
2.2. 自家用車を利用の場合	2	5.3. 地図情報	5
3. 会場案内	3	5.4. テレインプロフィール	5
3.1. ウィッツ青山学園体育館案内	3	5.5. コースプロフィール	6
3.2. 会場レイアウト	4	5.6. クラス別コース情報	6
3.3. 会場使用上の注意	4	5.7. ゼッケン	6
4. 当日の流れ	4	5.8. スタート	6
4.1. 開場・受付	4	5.9. ゴール	7
4.2. 競技	4	5.10. 成績速報	7
4.3. 地図販売	5	5.11. 競技に関する諸注意	8
4.4. 表彰	5	6. 本大会に関する諸注意	8
4.5. 会場撤収	5	7. 大会中止の連絡	8
		8. お問い合わせ	8

1. 実行委員長挨拶

山の緑が色濃くなり、空模様が気になる季節となりました。

今大会のテレインである「青山高原」は、3年前のロングセレが開催された場所です。当時新人だった私が初めて本格的な大会に出た場所であり、今年の新人さんにも大会の雰囲気を感じていただけたらと思います。上回生の皆さんは、選手権クラス出場がかかった本大会に対して緊張感を高めていると思います。落ち着いて、自身の力が発揮できるよう頑張ってください。

出場者の皆さんにとって、今後に繋がる良い大会となることを祈っています。

最後になりましたが、本大会の開催にあたりまして、ウィッツ青山学園の方々を始めとした青山地区の皆様のご理解、ご協力に感謝申し上げます。

実行委員長 江角友美

2. 交通案内

2.1. 公共交通を利用の場合

近鉄伊賀上津駅より徒歩約 20 分です(1.5km)。テープ誘導はございません。

点線は推奨ルートです。



図 2.1 最寄駅から会場

2.2. 自家用車を利用の場合

北側（亀山方面、甲南 IC）からお越しになられる場合、163 号線（伊賀街道）を地図上○印の交差点で南側に曲がってください。南側（名張・津方面、久居 IC）からお越しになられる場合、165 号線（初瀬街道）を□印の交差点で北側に曲がってください。

◆新名神高速道路・甲南インターチェンジから約 60 分

- ◆伊勢自動車道・久居インターチェンジから約 50 分
- ◆駐車場に誘導役員はおりません。整列して駐車してください。



図 2.2 自家用車の会場案内

3. 会場案内

3.1. ウィッツ青山学園高等学校体育館案内

会場はウィッツ青山学園高等学校体育館です。矢印で示されている箇所より入ることができます。体育館以外の校舎は立ち入り禁止です。体育館の外にグラウンドがありますが、立入禁止なので注意してください。ウォーミングアップゾーンとして使用できません。ウォーミングアップは会場～スタート地区間の誘導区間を利用してください。その際、車両の通行には十分に気をつけてください。

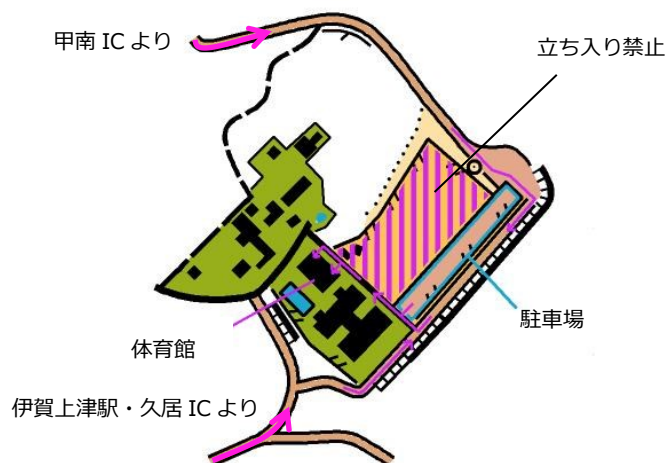


図 3.1 会場案内

3.2. 会場レイアウト

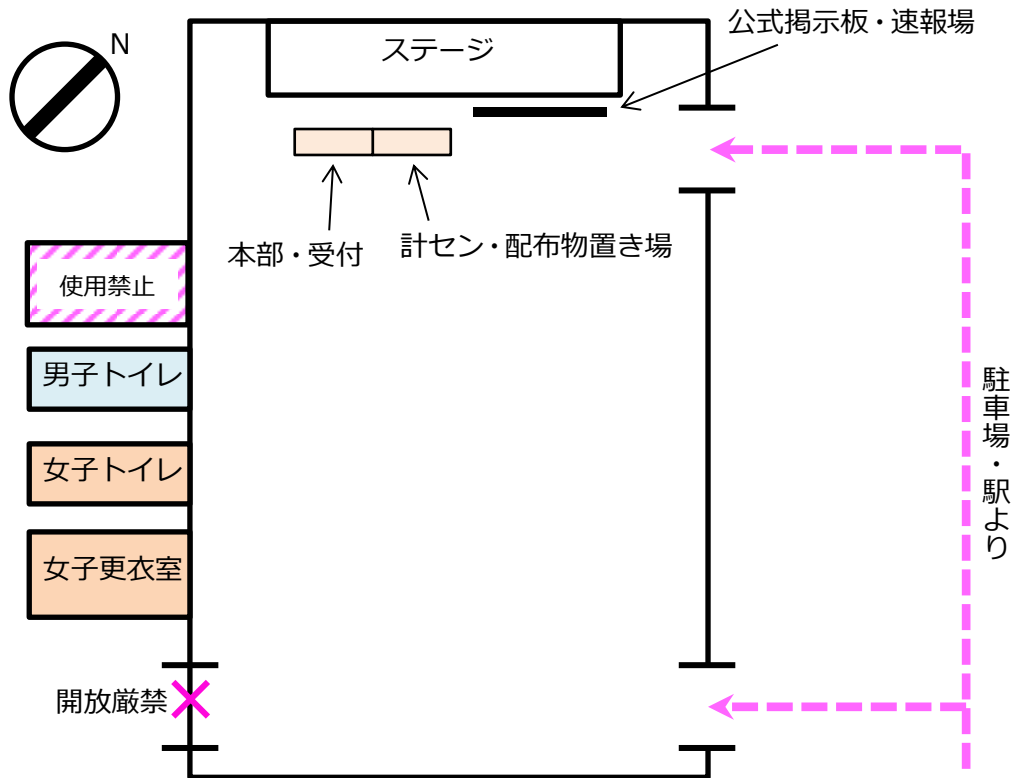


図 3.2 会場レイアウト

3.3. 会場使用上の注意

- ◆会場は飲食可ですが、汚さないように使ってください。飲酒、喫煙、火気の使用は禁止です。
- ◆会場内に体育器具が出したままになっています。触れないでください。
- ◆会場内に泥を持ち込まないようにしてください。

4. 当日の流れ

4.1. 開場・受付 9:30~

9:30 に開場します。受付は 9:30~ です。

- ◆配布所から E-card(レンタルの方)・バックアップラベルをお取りください。
- ◆マイ E-card をご使用予定でお忘れになった方、あるいは E-card 番号が違うという方は受付にお申し付けください。
- ◆受付にてコンパスを貸し出します。貸し出しの際、保証金として 3000 円貸し出します。保証金はコンパス返却時にお返します。ただし、コンパスの数には限りがございますので、できる限り各クラブでもご用意ください。

4.2. 競技 10:30~15:30

競技開始は 10:30、ゴール閉鎖は 15:30 です。競技に関する情報は「5. 競技情報」に記載します。

- ◆ゴール閉鎖時刻までには必ずゴールを通過するようにしてください。

4.3. 地図販売 13:00~

13:00 より本大会で使用した地図を販売いたします。

4.4. 表彰 14:30~

14:30 より ME/WE/MF/WF クラス上位 3 名の表彰を行います。

4.5. 会場撤収 16:30~

16:30 にはすべての片づけを終え、会場を撤収いたします。

5. 競技情報

5.1. 競技形式

- ◆ポイントオリエンテーリング
- ◆ロングディスタンス競技(ロングセレ実施基準準拠)
- ◆EMIT 社製電子パンチング計時システム (E カード) 使用

5.2. 競技時間

競技時間を ME/WE クラス **3 時間 30 分**、MF/WF/MO/WO クラス **2 時間 40 分**とします。競技時間を超えた場合は失格となりますのでご注意ください。

5.3. 地図情報

以下の地図を使用します。

「青山高原」(2003 年 伊賀インカレ実行委員会作成、2011 年 京都大学・京都女子大学修正)

- ・縮尺 1:15000(ME/WE/MO/WO クラス)、1:10000(MF/WF クラス)
- ・等高線間隔 5 m
- ・走行可能度 4 段階表示
- ・特殊記号 × : 祠・石碑・石物、○ : 炭焼き窯跡
- ・A4 判、ポリ袋封入済み
- ・コントロール位置説明は IOF 記号に準ずる。ただし、F クラスは日本語説明を併記する。

◆地図修正は行っていません。

5.4. テレインプロフィール

本テレインは標高約 250 ~ 600m に位置しており、中央部を東西に流れる川によって隔てられた大きな二つの山塊からなります。全体的にやや急峻ではありますが、尾根筋・沢筋は比較的緩やかです。植生は、主に手入れされた見通し・走行可能度のよい針葉樹林と、見通し・走行可能度のあまりよくない針葉樹と広葉樹が混在する林に大別されます。また、伐採による倒木等で通行可能度が低くなっている部分もあります。(第 16 回京都大学・京都女子大学オリエンテーリング要項より一部抜粋)

◆追加情報：伐採等によって、現地には若干の経年変化がみられる。具体的には、林業用道路が増減している箇所や、沢上の倒木が地図表記以上に多く存在し、走行が困難となっている箇所が存在する。しかし、そういった箇所はそれほど多いわけではなく、また本テレインは見通しがききやすいために、現在地確認やある程度のルート変更が容易に行えるため、競技にはほとんど支障がないといえる。

5.5. コースプロフィール

ME/WE：様々な基本技術が問われるコースとなっている。特に ME については不整地・不明瞭な道を走行する割合が高いため体力的・精神的な要求も大きいだろう。しかし、極端に難易度が高いレグは排しているため、しっかりと現在地を把握しながら大きなミスを犯さずに走りきることがセレ通過の条件となるだろう。なお、ウイニングについて男子は本戦において入賞・女子は学連杯の獲得を目安として設定している。

MF/WF：通常の大会の B 程度の難易度であり、主として道を進むコースであるが、基本的な地形を理解する能力も試される。

5.6. クラス別コース情報

クラス	距離[km]	登距離[m]	優勝設定時間[分]	給水位置[%]
ME/MO	7.1	530	80	40,50,85
WE/WO	3.7	240	65	45,70
MF	2.7	140	設定なし	×(通過しない)
WF	2.0	100	設定なし	25

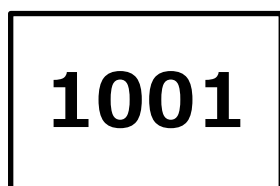
◆給水所はルートによっては通過しない可能性があります。

◆給水所は救護所を兼ねています。

◆救護所で係員から救護処置を受けた場合失格となります。ただし、競技者自身で処置した場合はその限りではありません。

5.7. ゼッケン

選手権クラス(ME/WE クラス)の方はゼッケンを上着の胸にお付けください。ゼッケンは各自でご用意ください。ゼッケンがない場合は出走できませんのでご注意ください。



上 1 ケタ:クラス ME…1、WE…2

下 3 ケタ : スタート順コード

(スタートリスト「コード」欄を参照)

図 5.1 ゼッケン記入方法

5.8. スタート

5.8.1 スタート地区

競技開始時刻は 10:30 です。スタート閉鎖時刻は 12:50 です。これより遅れますとスタートできません。

会場からスタート地区まで ME/WE/MO/WO クラスは青テープ誘導 20 分、MF/WF クラスは紫テープ誘導 40 分です。クラスによってスタート地区が違いますのでご注意ください。

◆ME/WE クラスの競技者が自身のスタート時刻よりも遅れた場合は失格となります。

◆ゼッケンをお付けでない、もしくは E-card をお持ちでないかたは出走できません。

- ◆遅刻した場合は係員にお申し付けください。
- ◆スタート地区付近にはトイレがありません。
- ◆スタート地区には給水を用意しませんが、ごみ袋は用意いたしますので、各自で給水はご用意ください。余った給水の輸送は行いません。

5.8.2. スタート方法

3分前になりましたら、予めアクティベートユニットで E-card が動作するかを確認し、スタート3分前枠にお入りください。E-card が動作しない場合は、係員にお申し付けください。

2分前になりましたら次の枠にお進みください。2分前枠でディスクリプションを配布いたします。

1分前になりましたら、前にお進みください。そこで係員の指示に従ってください。

10秒前になりましたら、スタートユニットに E-card をセットして、スタートの合図と同時に E-card をユニットから外し、地図をとって、スタートしてください。

スタート地区からスタートフラッグまでは赤白テープ誘導です。地図上の△がスタートフラッグです。

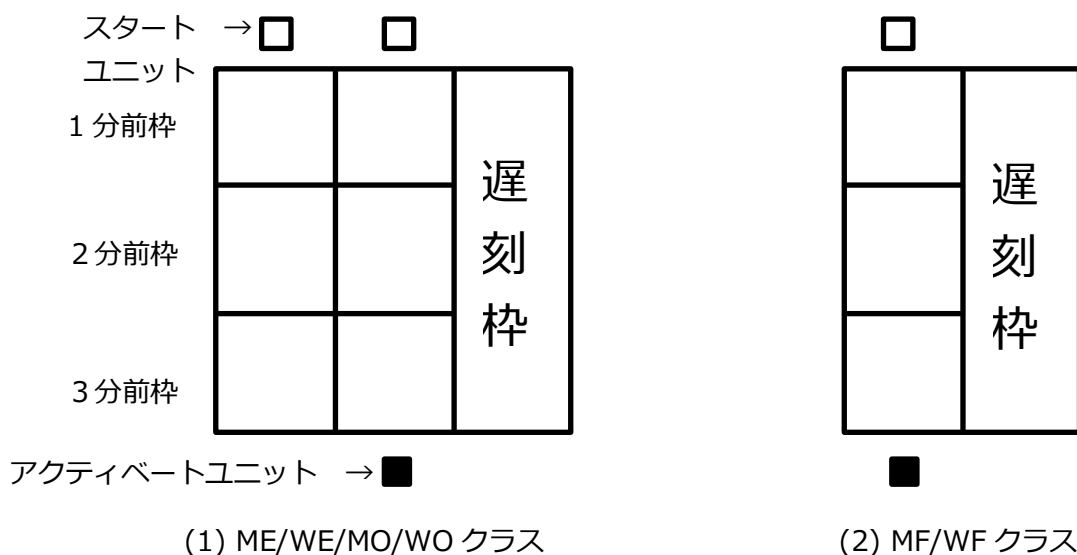


図 5.1 スタート枠

5.9. ゴール

最終コントロール～ゴールまでは赤白テープ誘導です。ゴールはパンチングフィニッシュです。フィニッシュ後は係員の指示に従って会場に戻り、会場内の計センにて読み取りを行います。Eカードをレンタルされた方は、計センにて回収致します。

ゴール閉鎖は 15:30 です。必ずこの時刻までにゴールを通過してください。ゴールを通過しないと検索対象となる場合もあります。

- ◆地図は出走前の選手に見せないでください。
- ◆競技に関する申し立てはゴールでは受け付けません。会場本部にお申し付けください。

5.10. 成績速報

会場に随時成績速報を掲載します。

5.11. 競技に関する諸注意

- ◆地図で私有地・立入禁止区域で表記されている箇所へ進入した場合、失格となります。
- ◆テレイン内にシイタケ床(立入禁止)があります。
- ◆森林、集落内では騒がないようにしてください。
- ◆競技中にケガ人を発見した場合は、直ちに競技を中断し、その人の救護を優先し、運営者に連絡してください。
- ◆途中で棄権する場合でも、必ずゴールを通過するようにしてください。やむを得ない場合に限り、会場に帰還しても構いません。
- ◆E-card を使用するにあたって、バックアップラベルを紛失したうえで E-card が正常に動作しないか、全コントロールの通過が確認できない場合、失格となります。また E-card を紛失した場合も失格になります。

6. 本大会に関する注意事項

- ◆レンタル E-card、レンタルコンパスを紛失された場合、賠償金 3000 円をいただきます。
- ◆本大会期間中に参加者が自分自身、もしくは第三者に対して与えた損害、損失については主催者、主管者共に一切の責任を負いません。
- ◆傷害保険には加入しますが、保障には限度があります。健康状態を考え、決して無理をなさらないようお願いいたします。
- ◆会場内への O-MAP「青山高原」および該当区域の旧地図の持ち込みを禁止します。持ち込みが発覚した場合、大学単位で失格とします。
- ◆ゴミは各自でお持ち帰りください。
- ◆路上駐車はおやめください。
- ◆各大学で新人への指導を徹底してください。(立入禁止区域、緊急連絡先、ゴール閉鎖時刻の厳守等)

7. 大会中止の連絡

悪天候で大会を中止する場合、大会当日 6 時 30 分までに本大会 HP に掲載いたします。

8. お問い合わせ

- ◆本大会全般に関するお問い合わせ

水藤拓人(運営責任者) suitoht@yahoo.co.jp(●を@に変更してください)

090-5872-5989(大会当日のみ)

- ◆エントリーに関するお問い合わせ

寺田啓介(広報責任者) tera.k.0111@gmail.com(●を@に変更してください)

- ◆大会 HP <http://www.orienteering.com/~uofj/kansai/index.php?blogid=8&catid=33&itemid=725>