

第55回中日東海ブロックオリエンテーリング大会 (22日)

兼 静岡県民オリエンテーリング大会 (22日)

インターハイ応援ミドルオリエンテーリング大会 (23日)

プログラム

開催日 2013年9月22日(日)、23日(祝) 雨天実施、荒天中止

会場 スポーツビレッジ 村山ジャンボ (静岡県富士宮市)

主催 中日新聞 東海本社、静岡県オリエンテーリング協会

主管 静岡オリエンテーリングクラブ

後援 静岡県教育委員会、東海地区OLC連絡協議会

協力 富士山こどもの国、浜松オリエンテーリングクラブ

静岡大学オリエンテーリングクラブ

大会実行委員長	山本 玄峰
運営責任者	村越 久子
競技責任者	田代 雅之
コース設定者	小泉 成行
大会コントローラ	村越 真 (JOA)

○20日までの問合せ先

e-mail : kaz.kgv356@gmail.com

○21日～23日の連絡先

大会専用携帯電話 : 080-4212-3730

大会専用携帯メール : info-shizuoka@softbank.ne.jp

○大会中止の場合の連絡方法

各日の当日に、参加者の安全を確保できないほどの悪天候と主管者が判断した場合、その他重大な事態により大会を開催できなくなった場合は以下の方法により連絡します。

①大会公式Webページへの掲示

URL : <http://www.orienteering.com/~shizuoka/Infol30922.html>

②オリエンティアMLへの通知

③富士山こどもの国街のエリア臨時駐車場での主管者（担当役員）による伝達（22日のみ）

22日 08:00～11:00

④大会会場（スポーツビレッジ村山ジャンボ）での主管者（担当役員）による伝達

22日 8:00～12:00

23日 8:00～ 9:30

大会の前日以前に大会開催ができない事態になった場合は、上記①、②の方法により連絡します。

■交通案内（両日共通）



大会会場：村山ジャンボ

〒418-0012 静岡県富士宮市村山 1071-2

<http://murayama-jumbo.com/>

■ [22日の交通情報]

◇自家用車でお越しの場合

◎駐車場

富士山 こどもの国 正面側駐車場（入り口すぐの未舗装の部分）

（御殿場方面から）東名御殿場 IC より約 30 分（渋滞の場合 1 時間以上かかります。）

（富士市方面から）新東名新富士 IC より約 30 分

同乗者の方がいる場合には、会場付近の指定場所（下図参照）で同乗者をおろしてからこどもの国駐車場に向かってください。

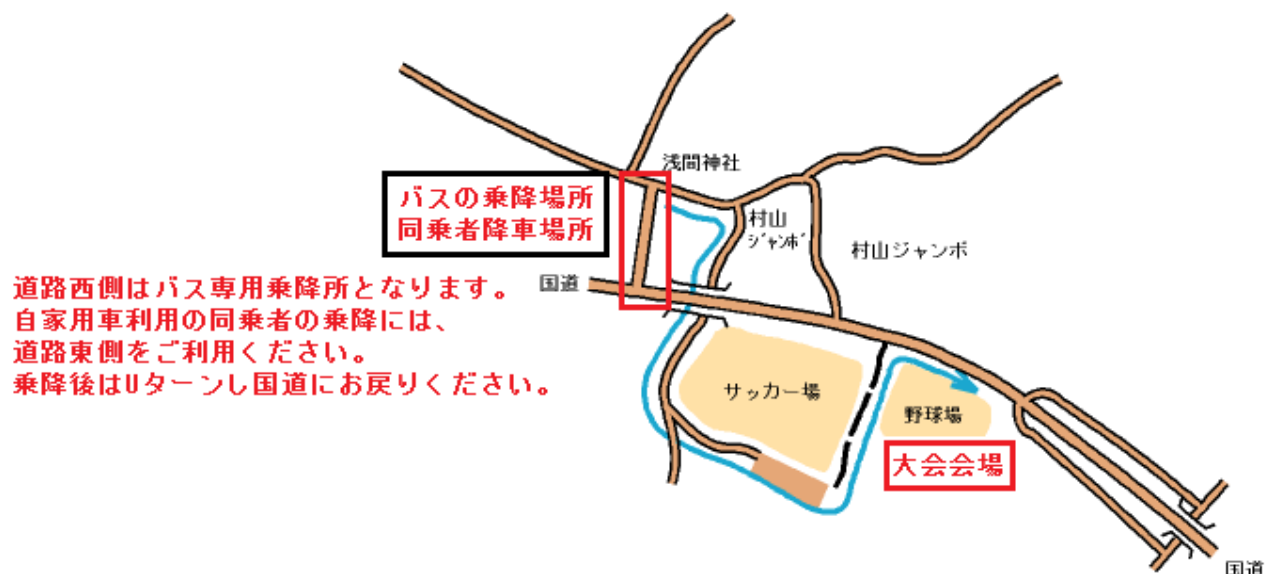
ドライバーの方はシャトルバス（片道 500 円：乗車時払い）を利用して会場に入ってください。駐車券の発行はありません。

なおサファリパークの渋滞が予想されるため、新東名新富士 IC からをおすすめします。

○シャトルバス（富士山こどもの国一大会会場）の予定時刻

8：30を始発に30分おきにこどもの国を出発します。
大会会場へは30分かかります。

こどもの国発の最終便は11：00です。



※同乗者は国道を渡らず、矢印に従いサッカー場南側から会場に入ってください。

◇公共交通機関でお越しの場合

◎大会専用バス

バス輸送の事前申込者にはバス乗車券を郵送します。

JR新富士駅「北口」及びJR富士駅「南口」より以下のとおり大会専用バスを出します。

	新富士駅		富士駅		会場
第1便	8：20	→	8：30	→	9：10
第2便	8：50	→	9：00	→	9：40
第3便	9：20	→	9：30	→	10：10

それぞれのバス乗車定員はおよそ40名です。

混雑が予想されますので、なるべく早めの便をご利用ください。

専用バスは、バス代金（片道1000円）を乗車時にお支払い頂くことで事前申し込みがなくても乗車することも可能です。ただし混雑時は事前にバス乗車券をお申込みいただいている方の乗車が優先となります。

※

事前のバス申し込み状況を鑑み、余裕をもったバスを配備しておりますが、乗車希望便の偏りや当日乗車希望者の増加など、最終便が満員となってしまった場合は、ご自身で交通手段を確保頂く可能性がある事を予めご了承願います。

◇帰りについて

◎こどもの国駐車場行き

「14:00」から30分おきに、最終便は「16:00」会場発です。

こどもの国までの所要時間は30分となります。

バス乗車時に乗車代金（500円）をお支払いください。

※

バス輸送はドライバーの数（車台数）を想定して運行しております。

帰りについてもドライバーの方が一旦こどもの国に戻り、当日朝の降車場所
同乗者をお乗せください。

ご面倒をお掛けしますが、ご理解ご協力のほどよろしくお願いいたします。

◎駅行きバスは「15:00」から

	会場		新富士駅		富士駅
第1便	15:00	→	15:45	→	16:00
第2便	15:30	→	16:15	→	16:30
第3便	16:00	→	16:45	→	17:00

交通渋滞により多少の遅れが想定されます。

当日バス代金（片道1000円）をお支払い頂く事で、乗車する事も可能です。

ただし混雑時は事前にバス乗車券をお申込みいただいている方の乗車が優先となります。

バスの事前申込者は帰り便乗車時に、バス乗車券を拝見いたします。

※事前申し込みの方は、バス乗車券を紛失されますと、再度バス代を請求させて頂く事
となりますのでご注意ください。

■ [23日の交通情報]

◇自家用車でお越しの場合

会場の村山ジャンボ サッカー場南側駐車場が指定駐車場になります。

駐車スペースに限りがありますので、駐車券をお持ちの方のみ駐車することができます。駐車券は、
前日（22日）の大会会場の受付でお渡ししますので、必ず受付にお立ちよりください。

当選者であっても駐車券の未所持などの場合、駐車できませんので、ご注意ください（時間制約上、
本人確認などの作業対応が困難であるため）。駐車にあたっては、当日大会役員の指示に従ってください
（駐車場は変更される場合があります）。なお、当日参加者用の駐車場は用意できません。

抽選に漏れた方や当日参加の方については、JR新富士駅又はJR富士駅からのバスを御利用くださ
るようお願いいたします。

◇公共交通機関でお越しの場合

◎バス

	新富士駅		富士駅		会場
第1便	7:20	→	7:30	→	8:10
第2便	7:50	→	8:00	→	8:40
第3便	8:20	→	8:30	→	9:10

それぞれのバス乗車定員はおよそ 40名です。

混雑が予想されますので、なるべく早めの便をご利用ください。

専用バスは、バス代金（片道1000円）を乗車時にお支払い頂くことで事前申し込みがなくても乗車することも可能です。ただし混雑時は事前にバス乗車券をお申込みいただいている方の乗車が優先となります。

※

事前のバス申し込み状況を鑑み、余裕をもったバスを配備しておりますが、乗車希望便の偏りや当日乗車希望者の増加など、最終便が満員となってしまった場合は、ご自身で交通手段を確保頂く可能性がある事を予めご了承願います。

◇帰り

◎バス

駅方面行きのバスは以下のとおりを想定しています。

	会場		新富士駅		富士駅
第1便	14:00	→	14:45	→	15:00
第2便	14:30	→	15:15	→	15:30
第3便	15:00	→	15:45	→	16:00

交通渋滞により多少の遅れが想定されます。

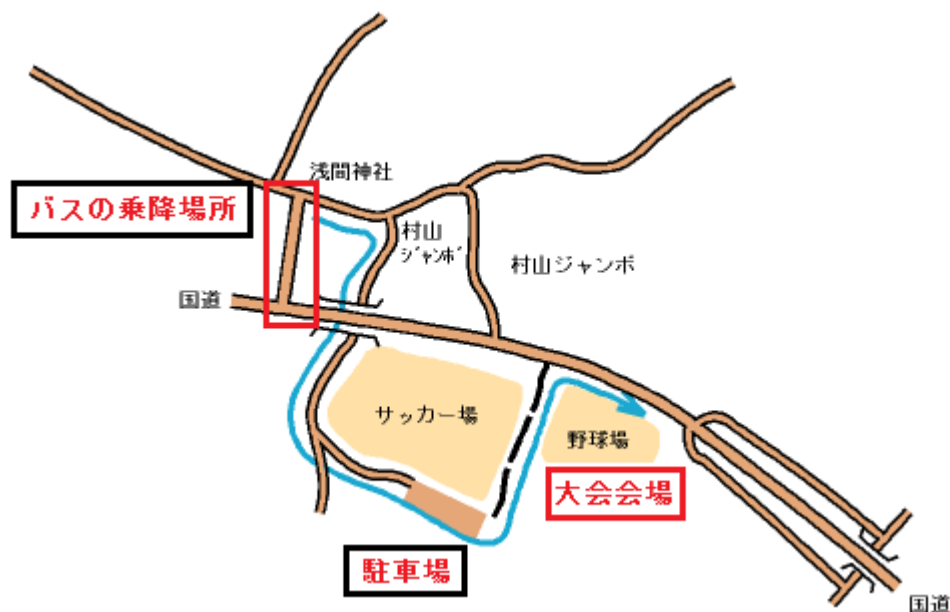
当日バス代金（片道1000円）をお支払い頂く事で、乗車する事も可能です。

ただし混雑時は事前にバス乗車券をお申込みいただいている方の乗車が優先となります。

バスの事前申込者は帰り便乗車時に、バス乗車券を拝見いたします。

※

事前申し込みの方は、バス乗車券を紛失されると、乗車時に再度バス代を請求させて頂く事となりますのでご注意願います。



◇ 2日間共通の競技情報

○準拠する競技規則

日本オリエンテーリング競技規則（平成25年1月12日より施行）に準拠。

○服装と用具に関する注意

特段の注意事項はありませんが、公序良俗に反する格好での出走はしないで下さい。

○コントロールのパンチ方法

EMIT社製電子パンチングシステムを使用。

○トレーニングに関する情報

特にトレーニングの機会（モデルイベント、トレーニングコース、等）は設けません。

出走前のウォーミングアップは野球場(会場)内で行って下さい。

○適用するオリエンテーリング地図図式

日本オリエンテーリング地図図式（JSOM2007）に準拠。

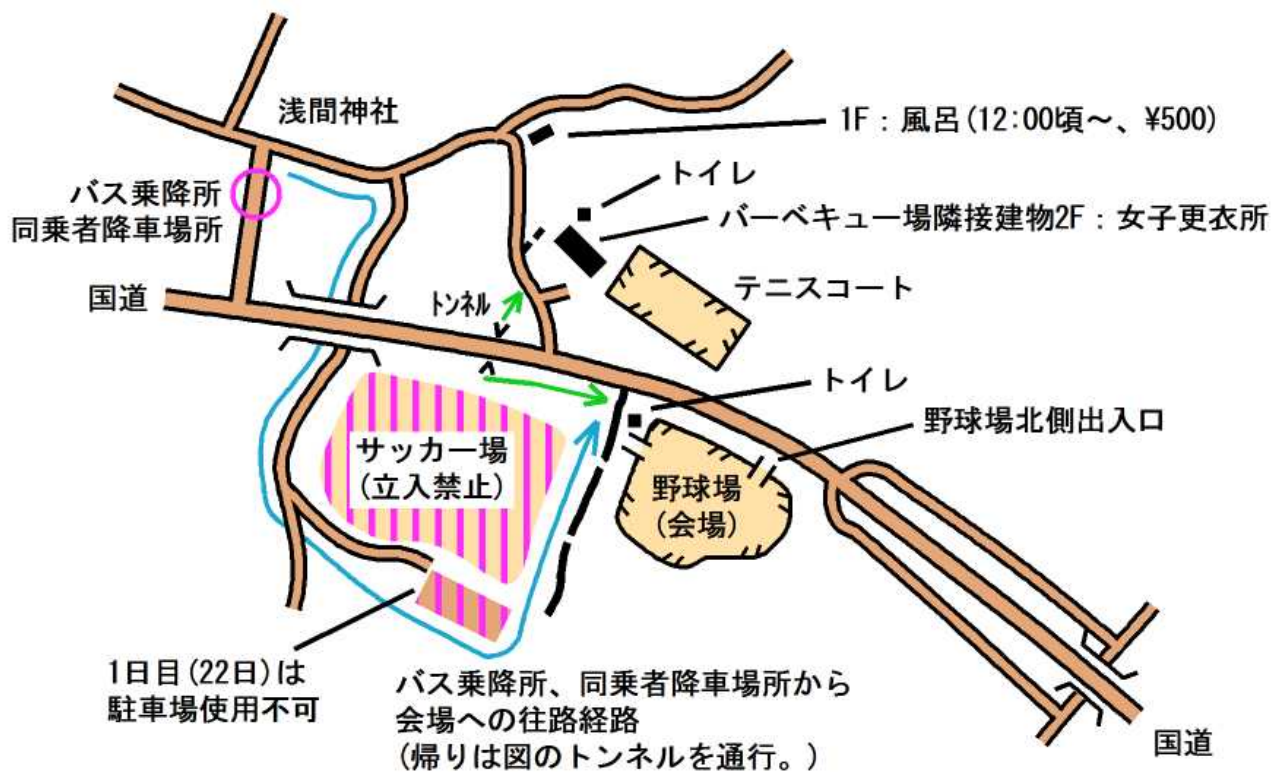
ただし、2日目（23日）のインターハイ応援ミドルオリエンテーリング大会では、縮尺1/7, 500を使用。

■ 1日目（9月22日） 大会情報

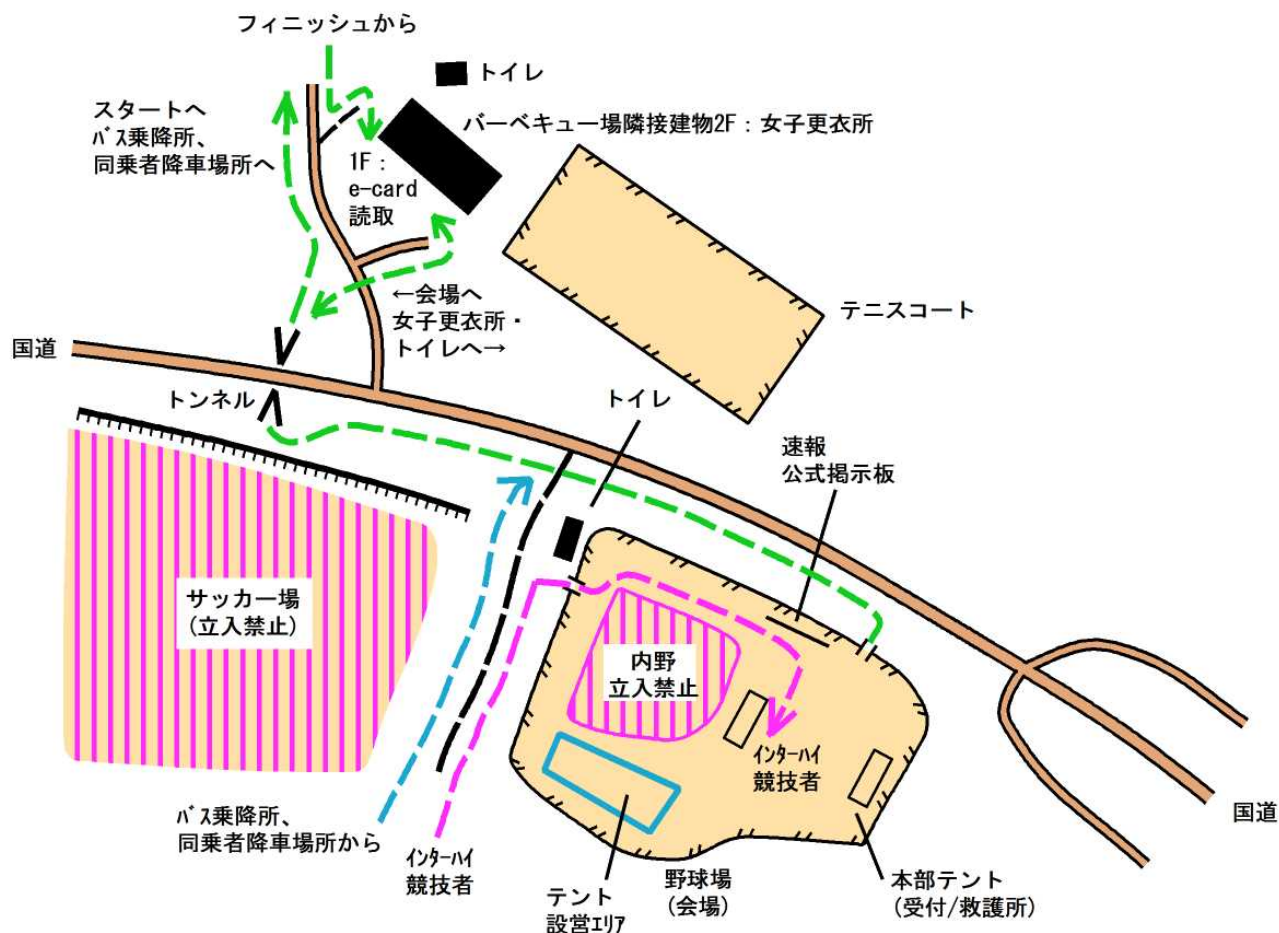
第55回中日東海ブロックオリエンテーリング大会 （公認大会 カテゴリB）

兼 静岡県民オリエンテーリング大会

会場レイアウト



- ・ 国道南側の村山ジャンボ野球場が会場です。
- ・ **サッカー場には入らないようにして下さい。**
- ・ サッカー場南側の駐車場は、9月22日についてはオリエンテーリング関係者の使用はできません。
- ・ バス乗降所、同乗者降車場所から野球場(会場)へは、図の矢印の経路を通過して下さい。
(帰りは図のトンネルを通行して下さい。)



- ・トイレは野球場西側と、国道北側の村山ジャンボバーベキュー場北側にあります。
- ・数が少ないので、できるだけ事前に済ませて来て下さい。
- ・女子更衣所はバーベキュー場隣接建物の2Fです。
- ・男子更衣所はありません。野球場内に荷物置き場を用意しますので、そちらで着替えて下さい。
(雨天時の荷物置き場は当日指定します。)
- ・会場内にテント設営エリアを設けます。会場は青空会場なので、雨天時や更衣などを考え、テントを用意することをお勧めします。ただしペグの打ち込みは禁止します。
- ・トイレ、女子更衣所との往復の際、国道の横断は、図のトンネルをご利用下さい。
- ・その際、**サッカー場内には入らないようにして下さい。**
- ・サッカー場北側は国道南脇の荒れ地を通過して下さい。その荒れ地とトンネル南口との間は1mほどの段になっています。注意して登り降りして下さい。
- ・野球場への出入りは、北側の出入口からお願いします。

※負傷等への応急処置のための救護所を会場内に設置します。

本大会では、救護所はフィニッシュ地区ではなく、会場内に設置します。

※野球場北側に公式掲示板を設けます。プログラムからの変更事項などが発生した場合や、その他重要事項を貼り出しますので、必ず目を通すようにして下さい。

出走前のウォーミングアップは、野球場内で行って下さい。一般道路上でのウォーミングアップは危険ですのでおやめ下さい。

◇受付

受付時間（8時30分～11時）

受付横にて配付物（位置説明・レンタルEカード・バックアップラベル）を配付します。

位置説明は、ご自分のクラスのを各自1枚ずつお持ちください。

レンタルEカードは、お名前を書いたバックアップラベルを付けてクラスごとに分けて置いてありますので、各自ご自分のものをお持ちください。

Myカードの方は、バックアップラベルを各自1枚ずつお持ち下さい。

事前申込に不備等があった方については、公式掲示板に受付へお越しいただくようお知らせしますので、受付にて不備内容等を確認してください。

コンパスの貸し出しを行います。受付にて保証金2,000円を支払って借りてください。保証金は競技後、コンパス返却の際にお返しいたします。

当日参加の受付については、余裕のあるクラスの出走枠分についてのみ可能です。また、当日参加者は表彰の対象とはなりません。参加料については、事前申込と同額になります。

翌日（23日）の駐車券に当選されている方は、ここで駐車券をお受け取り下さい。当選者であっても駐車券の未所持の場合、翌日（23日）の駐車ができませんので、必ず前日（22日）帰る前までにお受け取りください。

◇競技情報

○競技形態

個人による単一レース、ポイントオリエンテーリング、ロングディスタンス競技。

○クラス、距離、優勝設定時間

クラス	距離(km)	登距離(m)	優勝設定時間	クラス	距離(km)	登距離(m)	優勝設定時間
M21E	11.8	520	85	W21E	8.5	350	75
M21A	9.7	400	75	W21A	6.1	220	60
M35A	8.5	350	70	W35A	4.5	175	55
M50A	6.1	220	55	W50A	3.9	135	40
M65A	4.5	175	50	W60A	3.9	135	45
M20A	7.6	380	70	W20A	3.9	135	45
M12	2.0	35	25	W12	2.0	35	25
MBL	4.5	175	50	WBL	3.9	135	50
MBS	2.4	60	30	WBS	2.4	60	30
Navi	4.0	115					

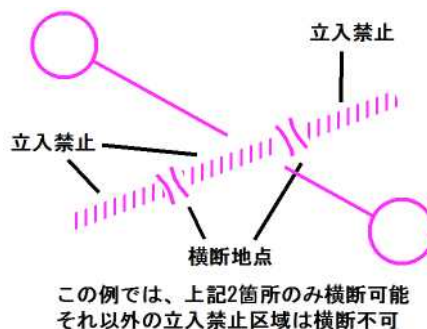
注記：小学生はA、Bの区別はしないとがドラインにより定められています。要項のM12A、W12AはM12、W12として扱い、Aクラスとして一時登録された方には一時登録料を返金いたします。関係の方にはご迷惑をおかけいたしました。

○トレイン状況、留意事項

本大会の競技エリアは、2010年静岡県オリエンテーリング協会発行のオリエンテーリング用地図「村山口登山道」のエリアとほぼ同じです。富士南麓の山林を中心としたエリアで、高低差は450m。急峻な斜面は少なく概して走れます。植生は杉の植林地が中心で見通しは概ねよいですが、広いエリアで下草が発達し走行可能性が低くなっています。地面は柔らかく走りやすいです。トレイン内は標高が低い所ほどトレイルや林道が多く、また立入禁止の住宅地や耕作地・牧草地も増えます。一部コースで同じコントロールを複数回通過する場合があります。旧地図は、大会当日、公式掲示板に10：30まで掲示します。

民家の敷地、耕作地などの他、パープルの縦ハッチで示された**立入禁止区域には絶対に入らない**ようにして下さい。

トレイン内には細長い立入禁止区域があります。コースによってはここを横断する場合がありますが、その場合は横断地点（外側に湾曲した2本の円弧、J SOM2007の708）でのみ横断するようにして下さい。



○競技時間

E, A クラスは2時間30分。Bクラスは2時間とします。

(当日参加者はフィニッシュ閉鎖時刻までに競技時間を確保できない場合があります。)

○地図

等高線間隔5m、走行可能度表示4段階、A4横、ビニール袋封入済み。

縮尺：M21E, W21E, M21A, M35A, M20A 1/15,000

上記以外のクラス 1/10,000

○給水

コース途中に給水所を設けます。給水所には飲料水を用意します。

給水所の位置は、コントロールの場合は位置説明で、そうでない場合は地図上にコップマークで示されます。

一部の給水所は無人です。2L入りペットボトルとコップが置いてあります。

利用後、ペットボトルのキャップを閉めて下さい。

またコップは周囲に散乱させないで下さい。

○救護所

救護所はフィニッシュ地点ではなく会場内に設置します。

前述の「会場レイアウト」を参照して下さい。

◎スタート

○会場からプレスタートまで

会場レイアウトに示した緑色の破線のように、会場からトンネルをくぐって国道の北側に抜け、プレスタートへ向かって下さい。

プレスタートまでは紫テープ誘導、約1.5km、徒歩約25分です。

○ スタート方式

2分前まで

プレスタートの入り口付近にアクティベートユニットを設置します。各自Eカードをセットし、ユニットのランプの点滅を確認して下さい。万が一ランプが点滅しない場合は、スタート役員に申し出て下さい。その場合は予備品を貸し出します。

2分前

クラスによりレーンが異なります。自分が該当するレーンのマスに入り、役員よりクラスとEカード番号のチェックを受けて下さい。

1分前

誘導に従い70mほど先にあるスタート枠に進んで下さい。枠内に入ったら自分のクラスの地図を取ってください。取った地図はスタートするまで見ないで下さい。

他のクラスの地図を取ると失格となりますので、良く確認して取るようにして下さい。

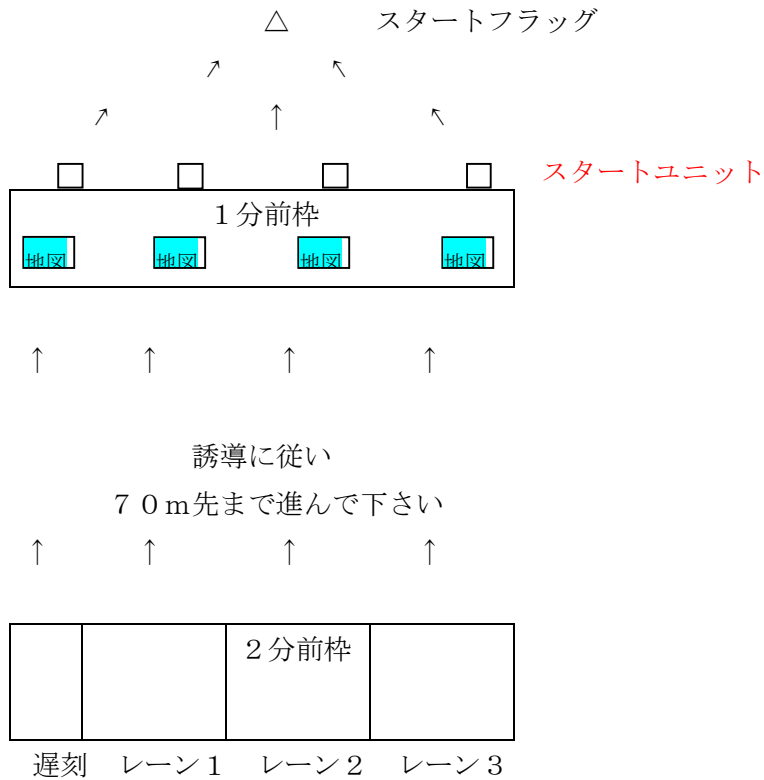
10秒前

Eカードをスタートユニットにセットし、そのままお待ち下さい。

スタート！

スタートチャイマーの合図と同時にEカードをユニットから離し、スタートして下さい。地図上の△を示すスタートフラッグが目の前にあります。

○ スタートレイアウト



プレススタート付近概略図

レーン1、2、3の振り分けにつきましては、プレススタート手前に掲示します。

給水用の水は、プレススタート手前に用意します

○ 遅刻

スタート時間に遅れた出走者は遅刻枠からの出走となります。

その場合、運営役員側の指定するスタート時刻となります。

競技タイムはスタートリスト記載の正規時刻から計算されます。

ただし運営側の過失による場合はこの限りではありません。

13:30のスタート閉鎖以降は出走できません。

○ その他

プレススタート手前に給水を用意します。

コンパスの貸し出しは会場のみにて行います。プレススタートには用意はありません。

◎フィニッシュ(フィニッシュ閉鎖時刻 15:30)

○最終コントロールから

- ・最終コントロール～フィニッシュ間は**赤白テープ誘導**です。

○フィニッシュ方法

- ・フィニッシュはパンチングフィニッシュです。
- ・フィニッシュユニットは複数ありますが、どのユニットにパンチしても OK です。
- ・カードをフィニッシュユニットにパンチした時点で、競技終了とし計時いたします。
パンチングフィニッシュ後は速やかに会場内にある計算センターに向かっただき、カード読み取りをお願いします。
- ・1日目しか参加しない方のレンタルカードは、計算センターにて回収します。

※会場までの誘導はありません。地図を見て会場まで向かって下さい。

○地図回収

- ・**地図回収は行いません。出走前の参加者に地図を見せるなどの行為は禁止です。**

○競技終了時刻

- ・**フィニッシュ閉鎖は 15:30 です。**15:30 よりコントロール撤収を開始します。競技が終了していなくても、必ず15:30 までには、フィニッシュを通過し、会場内の計算センターにて E カード読み取りをお願いします。棄権される方も必ずフィニッシュ、もしくは本部に申告して下さい。
- ・フィニッシュが確認出来なかった場合は、未帰還者として捜索されることになります。
- ・競技に関する調査依頼および提訴はフィニッシュ・計算センターでは受付いたしません。本部にて所定の用紙にて提出して下さい。

○速報

- ・会場内にて速報を掲示いたします。

◎表彰式

成績が確定次第、順次表彰式を行います。表彰対象は3位までです。表彰対象者となった方は本部横にお集まり下さい。参加者全員で榮譽を称えましょう。

◎販売

全クラススタート終了後、13時30分頃から、受付にて地図販売と成績表の受付を開始します。

大会使用地図：コース図 400円 全コントロール図 500円

コース図はそれほど多くをご用意できません。必ず手に入れたい方はお早めに購入いただくか出走前にご予約ください。

成績表(2日間共通) 1部300円(送料込み、受付にて送付先住所・氏名を封筒に書いて料金をお支払ってください)

○未出走者の地図

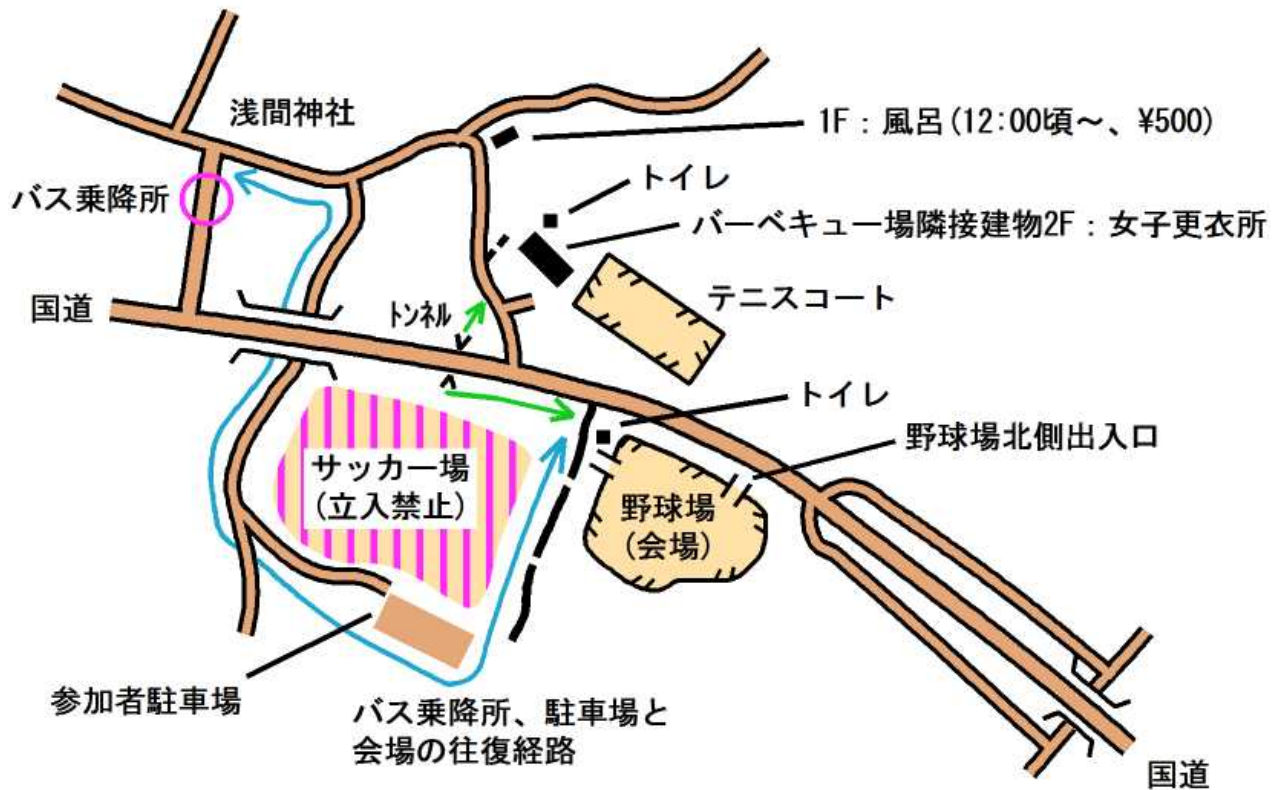
未出走者の地図は全クラススタート終了後にお渡しすることができます。同じクラブの方等は、受付にて受け取ってください。なお、未出走者の地図の郵送は行いません。

○回収した e-card の返却

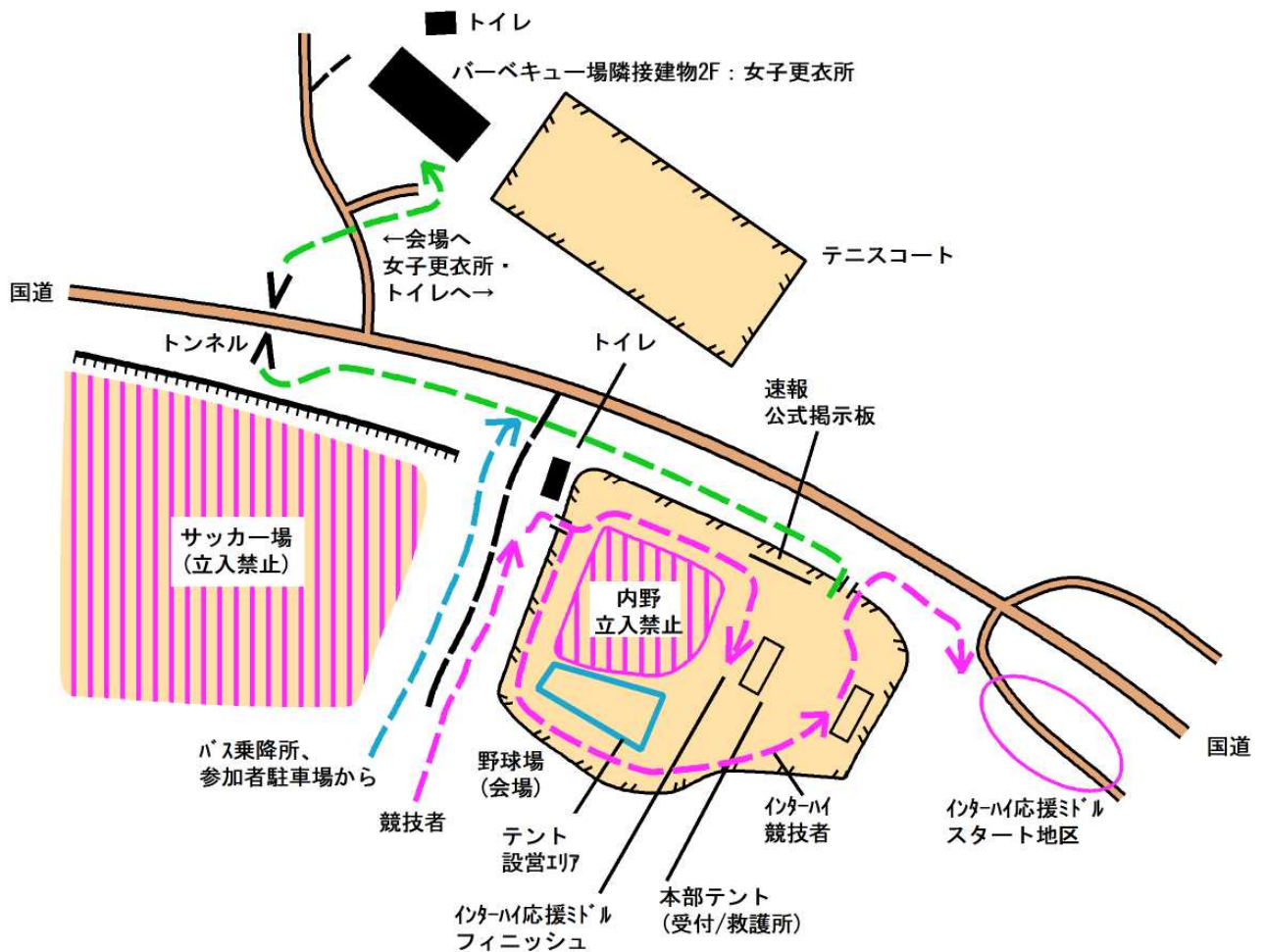
カード読み取りに問題があった場合など、計算センターで回収した My カードは、受付にて返却します。翌日(23日)もレンタルする E カードも同様です。

■ 2日目（9月23日） 大会情報
インターハイ応援ミドルオリエンテーリング大会

会場レイアウト



- ・ 国道南側の村山ジャンボ野球場が会場です。
- ・ サッカー場には入らないようにして下さい。
- ・ バス乗降所、参加者駐車場と野球場(会場)との往復は、図の矢印の経路を通過して下さい。



- ・トイレは野球場西側と、国道北側の村山ジャンボバーベキュー場北側にあります。
- ・数が少ないので、できるだけ事前に済ませて来て下さい。
- ・女子更衣所はバーベキュー場隣接建物の2Fです。
- ・男子更衣所はありません。野球場内に荷物置き場を用意しますので、そちらで着替えて下さい。
(雨天時の荷物置き場は当日指定します。)
- ・会場内にテント設営エリアを設けます。会場は青空会場なので、雨天時や更衣などを考え、テントを用意することをお勧めします。ただしペグの打ち込みは禁止します。
- ・トイレ、女子更衣所との往復の際、国道の横断は、図のトンネルをご利用下さい。
- ・その際、**サッカー場内には入らないようにして下さい。**
- ・サッカー場北側は国道南脇の荒地を通って下さい。その荒地とトンネル南口との間は1mほどの段になっています。注意して登り降りして下さい。
- ・野球場への出入りは、北側の出入口からお願いします。
- ・その際、競技中の選手の妨げとならないよう、係員の指示に従い注意して出入りして下さい。

※負傷等への応急処置のための救護所を会場内に設置します。

※野球場北側に公式掲示板を設けます。プログラムからの変更事項などが発生した場合や、その他重要事項を貼り出しますので、必ず目を通すようにして下さい。

出走前のウォーミングアップは、野球場内で行って下さい。一般道路上でのウォーミングアップは危険ですのでおやめ下さい。

◇受付

受付時間（8時30分～9時）

受付横にて配付物（レンタルEカード・バックアップラベル・地図）を配付します。

地図はクラスごとに分けられた箱に置いてありますので、それぞれお持ちください。配布された地図はスタートまで絶対に見ないで下さい。

レンタルEカードは、お名前を書いたバックアップラベルを付けてクラスごとに分けて置いてありますので、各自ご自分のものをお持ちください。

Myカードの方及び初日からのレンタルEカードの方は、バックアップラベルを各自1枚ずつお持ち下さい。

事前申込に不備等があった方については、公式掲示板に受付へお越しいただくようお知らせしますので、受付にて不備内容等を確認してください。

コンパスの貸し出しを行います。受付にて保証金2,000円を支払って借りてください。保証金は競技後、コンパス返却の際にお返しいたします。

当日参加の受付については、余裕のあるクラスの出走枠分についてのみ可能です。また、当日参加者は表彰の対象とはなりません。参加料については、事前申込と同額になります。

◇競技情報

○競技形態

マススタートによる個人単一レース、ポイントオリエンテーリング、ミドルディスタンス競技。

同一クラスの競技者は同時スタート（マススタート）です。

競技者により、コントロールの通過順が同じとは限りません。

同一クラスの競技者は、スタートからフィニッシュまでのすべてのレグ（あるコントロールから次のコントロールまでの区間）を合わせると同じになりますが、レグの通過順が同じとは限りません。

本大会ではパンチングフィニッシュを採用するため、

パンチングフィニッシュ時刻の記録が秒単位で同じ競技者は同着とします。

○クラス、距離、優勝設定時間

クラス	距離(km)	登距離(m)	優勝設定時間	クラス	距離(km)	登距離(m)	優勝設定時間
MA	3.8	235	35	WA	2.8	140	30
MB	2.5	105	25	WB	2.4	90	25
Navi	2.9	140					

○トレイン状況、留意事項

本大会の競技エリアは、2007年静岡県オリエンテーリング協会発行のオリエンテーリング用地図「村山・日沢」のエリアとほとんど重なっています。富士南麓の山林を中心としたエリアで、高低差は150m。一部エリアには微地形が発達しています。植生は杉の植林地が中心で見通しは概ねよいが、一部エリアでは走行可能性が悪くなっています。地面は柔らかく走りやすいです。トレイン内には林道やトレイルが発達しています。また住宅地や耕作地も点在します。コースはNaviクラスを除きフォーキングがあります。順番通りに正しくコースを回るように注意してください。

旧地図は、大会当日、公式掲示板に9：30まで掲示します。

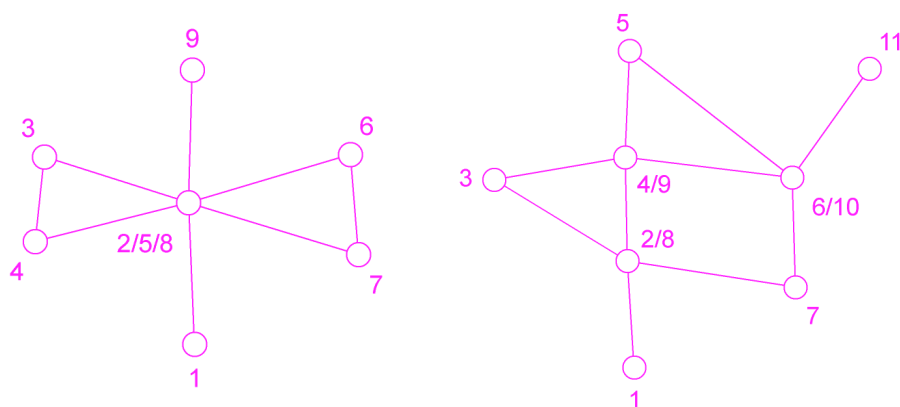


図. フォーキングの例（順番通りに通過してください）

民家の敷地、耕作地などの他、パープルの縦ハッチで示された**立入禁止区域**には絶対に入らないようにして下さい。

○地図

等高線間隔5m、走行可能性表示4段階、縮尺：1／7, 500、A4横、ビニール袋封入済み。

○給水

2日目（23日）には給水所はありません。

○救護所

救護所は会場内に設置します。フィニッシュ地点は会場です。

前述の「会場レイアウト」を参照して下さい。

◎スタート

○ 会場からスタート地区まで

- ・ 会場レイアウトに示した図を参照してスタート地区へ向かってください。
テープ誘導などはございません。野球場北側出入口から徒歩すぐです。

○ スタート方式

- ・ マススタート方式となります（リレーの1走と同じような一斉スタートです）
- ・ **MAクラスは9：30スタート、その他のクラスは9：40スタートです。**
- ・ 地図は各自で受付にて受け取ってスタート地区へお越し下さい。
- ・ スタート枠手前に、アクティベートユニットを複数設置しますので各自Eカードをセットし、ランプが点滅することを確認して下さい。
万が一ランプが点滅しなかった場合、スタート役員に申し出てください。
予備品と交換致します。

10分前より

各自Eカードのアクティベート確認を行ってから、スタート枠に向かって下さい。
スタート枠に入る際に、役員によりEカード番号と地図の裏面の番号を確認します。
役員の確認が終わった競技者はスタート枠に入ることが出来ますが、一度入ったら、枠外に出ることはできません。

スタート枠内の並び順は決まっておりません。競技者同士のモラルによってお並びください。

スタート地区は一般道路を利用します。車の通行がある可能性がありますので
ご注意願います。

1分前

スタート1分前の合図をします。

スタート！

スタートチャイマーの合図とともにスタートして下さい。この時から地図を見る事が出来ます。

スタート枠→スタートフラッグ

スタートの後、スタート枠から赤白テープ誘導に従い、約180m進んで
下さい。地図上の△を示すスタートフラッグが設置されております。

◎フィニッシュ(フィニッシュ閉鎖時刻13:50)

○最終コントロールから

- ・最終コントロール～フィニッシュ間は**赤白テープ誘導**です。

○フィニッシュ方法

- ・フィニッシュはパンチングフィニッシュです。
- ・フィニッシュユニットは複数ありますが、どのユニットにパンチしてもOKです。
- ・カードをフィニッシュユニットにパンチした時点で、競技終了とし計時いたします。**パンチングフィニッシュ後はフィニッシュ役員の指示に従い、追い越しをせずに、レーンをお進み下さい。**
- ・パンチングフィニッシュ時刻の記録が秒単位で同じ競技者は、**同着**となります。

○地図回収

- ・フィニッシュ後に**地図回収**を行います。フィニッシュ係員の指示に従って、**使用した地図をお出しください。**なお、**インターハイ出走選手に、テレイン情報を伝える等の行為は禁止**です。

○競技終了時刻

- ・**フィニッシュ閉鎖は13:50**です。競技が終了していなくても、必ず13:50までには、フィニッシュを通過し、会場内の計算センターにてEカード読み取りをお願いします。棄権される方も必ずフィニッシュを通過して下さい。
- ・フィニッシュが確認出来なかった場合は、未帰還者として検索されることになります。
- ・競技に関する調査依頼および提訴はフィニッシュ・計算センターでは受付いたしません。本部にて所定の用紙にて提出して下さい。

○速報

- ・会場内にて速報を掲示いたします。

○地図返却

- ・**フィニッシュで回収した地図は、12:50頃より本部そばで返却**します。地図の裏に書かれた番号を確認して、自分の地図をお取りください。

◎表彰

12時45分頃から表彰式を行います。表彰対象は3位までです。表彰対象者となった方は本部横にお集まり下さい。参加者全員で栄誉を称えましょう。

◎販売

13時頃から、受付にて地図販売と成績表の受付を開始します。

大会使用地図：コース図 300円 全コントロール図 400円

コース図はそれほど多くをご用意できません。必ず手に入れたい方はお早めに購入いただくか出走前にご予約ください。

成績表(2日間共通) 1部300円(送料込み、受付にて送付先住所・氏名を封筒に書いて料金をお支払ってください)

○未出走者の地図

未出走者の地図は13時頃からお渡しすることができます。同じクラブの方等は、受付にて受け取ってください。なお、未出走者の地図の郵送は行いません。

2 日間共通のその他の情報

○昼食、飲料、等

会場周辺には、飲食物を購入できる場所がありません。事前に各自でご用意下さい。

○日帰り入浴

会場レイアウトに示したお風呂を 12:00 頃から、¥500 で利用できます。

体についた泥はよく落として、お風呂の向いの食堂にて¥500 をお支払の上、ご利用下さい。

○調査依頼・提訴

競技に関する疑義が生じたときは調査依頼をすることができます。

調査依頼は、本部備え付けの用紙にて下記期限内に本部に提出して下さい。

成績に関する調査依頼 当該成績速報計時後 1 時間以内

その他の調査依頼 当該事象発生後 1 時間以内

提出期限を過ぎた調査依頼は受付られません。ただし相応の理由がある場合は考慮します。

調査依頼の回答は、できるだけすみやかに公式掲示板に掲示します。

1 日目（2 2 日）の中日東海ブロックオリエンテーリング大会では、調査依頼の回答に対し不服がある場合は提訴をすることができます。

提訴は、本部備え付けの用紙にて、調査依頼の回答が公式掲示板に掲示されてから 1 5 分以内に本部に提出して下さい。主管者よりすみやかに裁定委員に提出します。

提出期限を過ぎた提訴は主管者では受付られません。ただし相応の理由がある場合は考慮します。

2 日目（2 3 日）のインターハイ応援ミドルオリエンテーリング大会では、提訴は受けません。

後日公表された公式成績に関する調査依頼および提訴は、公式成績公表後 1 0 日以内に電子メールにて下記まで提出して下さい。

e-mail : 55chunichi.chosa@gmail.com

(本 e-mail アドレスは公式成績公表後 11 日後に閉鎖されます。)

(問合せ先とは異なりますのでご注意ください。)

その際の件名を「第 5 5 回中日東海大会 調査依頼」、「第 5 5 回中日東海大会 提訴」、「インターハイ応援ミドル 調査依頼」のいずれかとして下さい。調査依頼の場合は、送信元電子メールアドレスへ回答を返信します。提訴の場合は主管者よりすみやかに裁定委員に連絡します。

○裁定委員

1 日目（2 2 日）の中日東海ブロックオリエンテーリング大会の裁定委員は、大会当日公式掲示板に貼り出します。

○保険

本大会は、スポーツ傷害保険に加入します。競技中の怪我には保険が適用されますので、該当者は090-9188-1615（受付・中村携帯）までご連絡ください。（大会後に競技中の怪我による通院等が生じた場合でも補償の対象になり得ます）ただし、補償額には限度があります。万一に備え、健康保険証の持参を勧めます。

○忘れ物

お帰りの際は、忘れ物のないようご注意ください。こちらで気付いた忘れ物は、大会公式Webページ（URL：<http://www.orienteering.com/~shizuoka/Info130922.html>）でお知らせします。お心あたりの方は問合せ先までご連絡下さい。ただし、ご連絡のないものについては2013年9月末をもって処分します。

■2013年世界選手権合同報告会

（ジュニア世界選手権、世界選手権、スキー0、マウンテンバイク0、トレイル0）

◇日時：

2013年9月22日（日）

中日東海大会+静岡2daysの1日目夜

◇場所：

朝霧野外活動センター

〒418-0101 静岡県富士宮市根原1番地

TEL 0544 (52) 0321

*視聴覚室

◇時間：

19時30分開始（21時終了）

◇交通：

東名高速道路「富士IC」でおりて、西富士道路・国道139号線を経由、約30km/40分。

<http://asagiri.camping.or.jp/profile.html>

*現段階では交通機関は原則各自用意下さい。

◇その他

*インターハイ出場者向けに、WOC、JWOCの報告会を村山ジャンボ食堂にて17時より開催を予定しています。*直接会場にお越しください。

◇参加費

無料