


# パーク①ツアー-in Kansai 滋賀大会

## 大会プログラム



### 大会情報

- 開催日時：2005年11月26日(土) 雨天決行・荒天中止  
場 所：滋賀県森林センター(滋賀県立近江富士花緑公園隣接)  
主 催：滋賀県オリエンテーリング協会  
後 援：滋賀県、滋賀県教育委員会、野洲市、野洲市教育委員会、(財)滋賀県  
体育協会、(財)滋賀県文化振興事業団、(財)滋賀県スポーツ・レク  
リエーション協会、NHK 大津放送局、BBCびわ湖放送、京都新聞  
滋賀本社(順不同)  
協 賛：森永乳業株式会社  
協 力：立命館大学オリエンテーリング愛好会

### 役 員

- 実行委員長：平島 俊次(滋賀県オリエンテーリング協会)  
副実行委員長：小比賀 健司(朱雀オリエンテーリングクラブ)  
競技責任者：佐藤 嶺太(立命館大学オリエンテーリング愛好会)  
コース設定者：小比賀 健司  
受 付：小島 裕実 恒川 紗智子 北川 麻季子  
スタート：稲田 元樹 福西 展之 中根 啓人  
フィニッシュ：小泉 俊朗 上城 圭史 大関 直樹 小野原 翔  
計算センター：若林 孝行 石崎 秀樹 柴田 裕基  
(以上4パート、立命館大学オリエンテーリング愛好会)  
会場・販売：平島 しげ子 平島 百合子

### 大会に関する問い合わせ先

○大会 HP <http://www32.ocn.ne.jp/~obika/shiga/05park/05park.html>

○佐藤嶺太(さとう りょうた): 大会競技責任者  
連絡先 090-1955-5802  
E-mail so088018@ss.ritsumei.ac.jp

○小比賀健司(おびか けんじ): エントリー関係窓口  
(推奨)Eメール obika@ea.mbn.or.jp  
電話 075-951-2026  
大会当日 090-4564-7259(小比賀携帯)

## 交通案内

### < 公共交通機関をご利用になる場合 >

JR東海道線野洲駅より近江鉄道バス「花緑公園」行きにて約15分、「森林センター前」下車、緑白色テープ誘導約1分。または「村田製作所（西ゲート経由）」行きにて約10分「西ゲート」下車徒歩約10分。

西ゲートから会場までのテープ誘導はございません。

次ページのアクセスマップを参考に、県道沿いに南下してください。

JR東海道線野洲駅より野洲市循環バス「三上コース左回り」にて約35分、「森林センター前」下車、緑白色テープ誘導約1分。

### < バス路線時刻・運賃表 >（土曜日）

#### 往路

野洲駅	西ゲート	森林センター前	行き先
8:19	8:28	8:36	花緑公園行き
8:52	9:01	9:09	花緑公園行き
9:00	9:10		村田製作所行き（西ゲート経由）
9:38	9:48		村田製作所行き（西ゲート経由）
10:12	-	10:46	循環バス三上コース左回り
10:29	10:39		村田製作所行き（西ゲート経由）
11:03	11:13		村田製作所行き（西ゲート経由）
12:00	12:09	12:15	花緑公園行き

#### 復路

花緑公園出発、西ゲート経由、野洲駅行き（森林センター前バス停）			
14:16（循環バス）	15:25	16:36（循環バス）	17:30
西ゲート出発、野洲駅行き		（西ゲートバス停）	
15:01	15:56	16:44	17:00

運賃：320円（野洲駅 森林センター前） 300円（野洲駅 西ゲート）

バスの時刻は、必ずご自身でもご確認ください。

近江鉄道バス路線時刻：<http://www.ohmitetudo.co.jp/bus/rosen/jikoku.htm>

野洲市循環バス路線時刻：

<http://www.city.yasu.shiga.jp/doc/siminkenkoufukusibu/siminka/2005033101.html>

### < 自動車で来られる場合 >

滋賀県森林センターへのアクセス

- ・名神高速道路「竜王インター」より国道8号線を経て約25分、「栗東インター」より国道8号線を経て約20分。
- ・森林センター駐車場入り口にコントロールフラッグを設置します。
- ・森林センター駐車場（無料）は早い段階で満車になる可能性があります。その場合は植物園駐車場（無料）もしくは希望が丘公園西ゲート駐車場（有料500円）を利用してください。

花緑公園ふるさと館前駐車場は一般来園者が利用しますので、駐車しないでください。

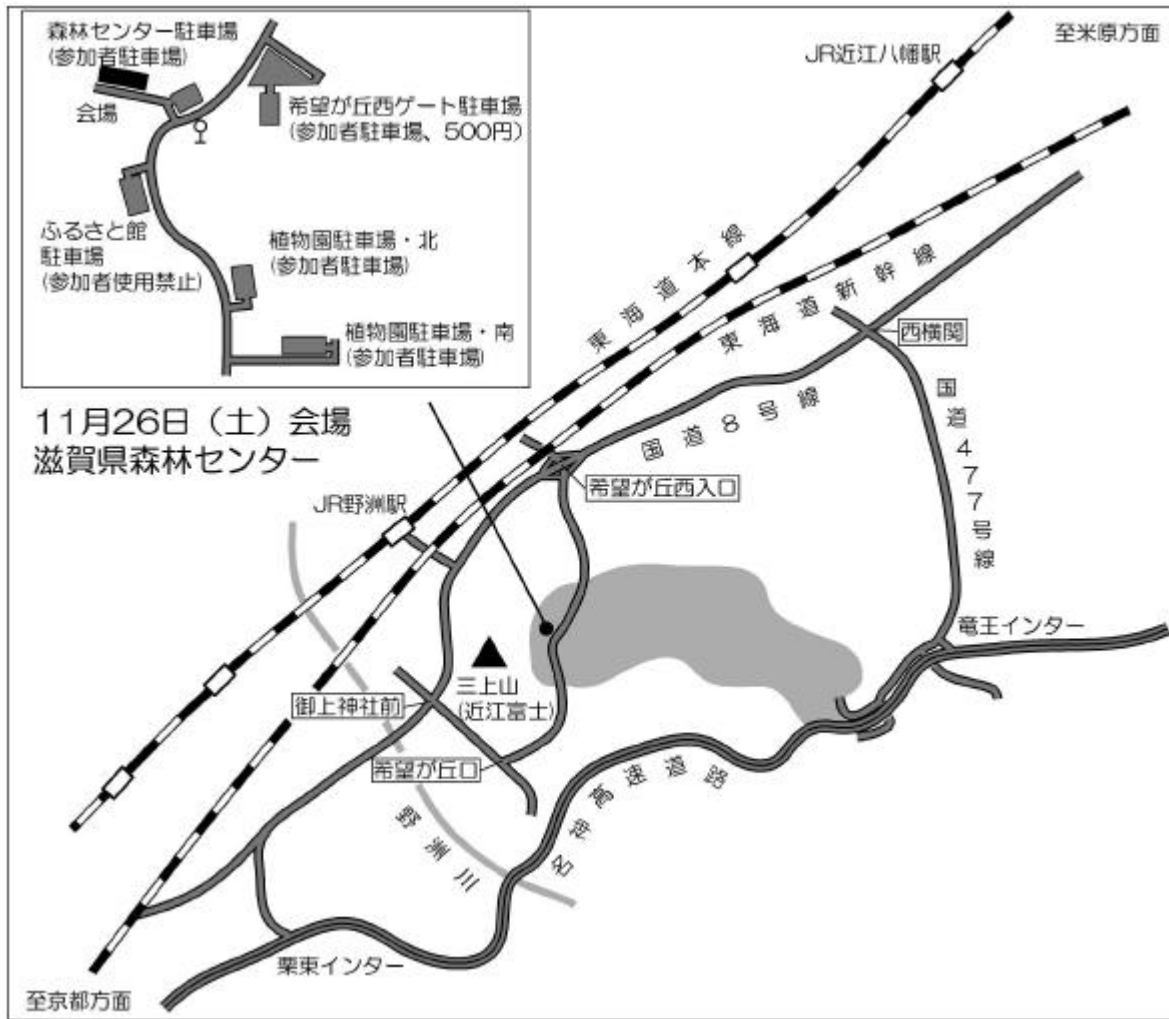
駐車場から会場までの所要時間（すべて徒歩）

森林センター駐車場（無料）... 1分

植物園駐車場・北（無料）... 5分      植物園駐車場・南（無料）... 8分

希望が丘公園西ゲート駐車場（有料500円）... 10分

## <アクセスマップ>



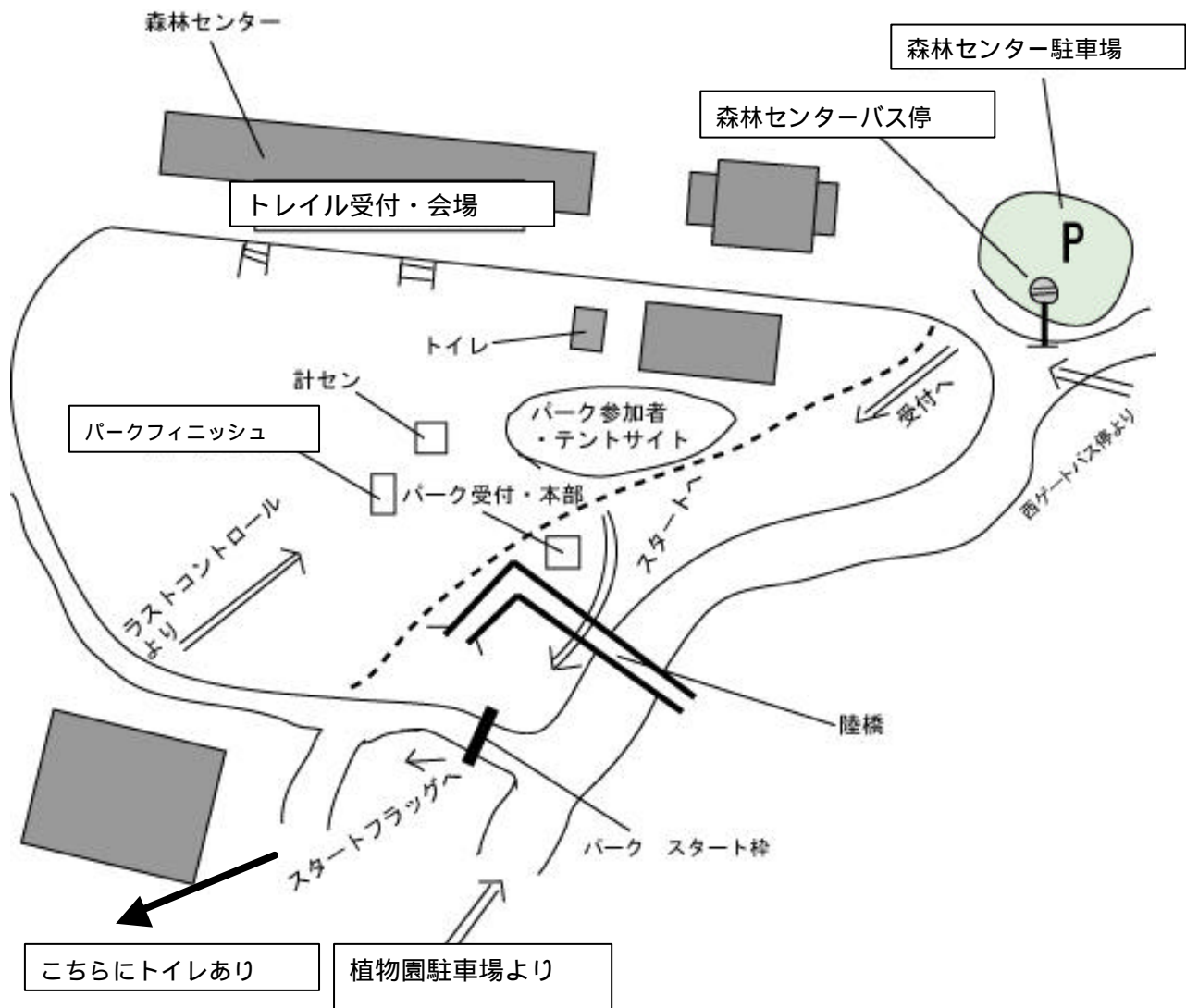
### 会場

- ・会場は、芝生の上での青空会場となります。(次ページレイアウト参照)
- ・雨天時に雨をしのげる場所が建物の軒下程度しかありません。各自で雨具を用意するなど、注意してください。
- ・更衣室として男女それぞれ1つずつ、小テントを用意いたします。
- ・公園内にはコントロールを多数設置しています。立ち入り禁止エリアは設けませんが、競技前にコントロール識別記号を確認することはおやめください。

### <食堂・売店>

- ・会場付近にはコンビニエンスストア、売店などはございません。
- ・自動販売機は公園内に数カ所あります。
- ・公園内には食堂が2件あります。昼食などにご利用いただけます。
  - 「フォーシーズン樹里」(食堂):  
ふるさと館内 うどん・定食(600円~)・アイスクリームなど
  - 「森のくまさん」(フレンチ&イタリアン):  
植物園駐車場(北)脇 お昼のランチ(900円~)・ドルチェセットなど ポリューム少なめ・美味。

## <会場周辺レイアウト>



## 競技情報

### <使用地図>

- ・『おいで野洲(おいでやす) 近江富士花緑公園』 ( New Map! )。  
(縮尺 1:4000、等高線間隔 5m、走行可能度 4 段階表示、ISOM2000 準拠)  
2005 年滋賀県オリエンテーリング協会作成  
地図サイズ A4 オンデマンド印刷 ビニール封入済
- ・コントロール位置説明：IOF 記号に準拠。(N クラスは、日本語で表記します。)

本大会では、公園内の特殊な地形を表現するため、「植え込み(線状・面状)」「水飲み場」「木のオブジェ」「自動販売機」「遊具」の記号を用います。詳しくは大会当日に掲示される地図見本をご参照ください。

### <競技形式>

- ・全クラスポイントオリエンテーリング
- ・コントロールのチェックにはピンパンチ式のパンチ器具(つり下げ式・パンチ台併用)を使用します。

### <競技時間>

- ・**競技時間は、60 分です。**これを超えた場合は、失格となります。

### <テレインプロフィール>

本大会で初めて 0-MAP が作成された新規テレインである。公園として整備された平地と、それを囲む山林からなる。公園部分と山林部分の面積比は 3 : 7 程度である。

山林には浸食地形が発達し、小さな尾根沢が無数に走っている。道は比較的多いが、一部の整備された遊歩道以外は狭く不明瞭である。テレイン全体の比高は 80m 程度であるが、急峻な部分も多い。また岩石が多く、地表面が風化した岩石よりなる砂地の部分も存在する。砂地部分は大変滑りやすいため、注意を要する。

山林の植生は、主に広葉樹と針葉樹の入り交じった混合林よりなる。木の密度が低いため視界は良好であるが、地表面にはシダや枝打ち後に放置された枝が多く存在し、それらが走行の障害となる部分も多い。山林部分の走行可能度の比は走行障害の部分も含め、A : B : C : D = 4 : 2 : 3 : 1 程度である。

公園部分は芝生と花壇、遊歩道、疎林などからなり、走行可能なエリアが多い。ただしルートチョイスの上で障害となる、横切ることのできない小さな植え込み、花壇が多数存在する。

総じて、体力的な負荷をそれほど必要とせずテクニカルなレッグを提供することが可能な、良質なテレインである。翌日の西日本大会のテレインとの類似性もあるため、トレーニングがてらにぜひご参加いただきたい。

### <競技クラスとコース情報>

クラス	コース距離 / 登距離	優勝設定時間
MA	2420m / 180m	20 分
WA	2070m / 130m	20 分
MS	2070m / 130m	20 分
WS	1760m / 110m	20 分
MV	1760m / 110m	20 分
WV	1760m / 110m	20 分
B	1330m / 70m	20 分
N	1190m	20 分

要項で発表された優勝設定時間（全クラス 15 分）より変更されています。  
変更になる場合がありますので、当日公式掲示板でご確認ください。

### <競技上の注意>

- ・競技情報の変更および注意事項がある場合は、当日公式掲示板にて掲載します。
- ・競技中に怪我などをして動けない人を発見した場合は、至急大会係員までご連絡ください。
- ・【重要】本大会では芝生や遊歩道等の保護のため、金属付きスパイクシューズの使用は禁止とします。ご了承ください。

### 当日の流れ

- ・**受付時間** 11:00 ~ 13:30

#### 事前申し込みの方

- ・事前申し込みの方は、受付を通る必要はございません。コントロールカード置き場にて、コントロールカード、位置説明、ゴムひもをお取りください。

#### 当日申し込みの方

- ・当日申込者は、受付にて申込書に必要事項を記入し参加費を支払い、プログラム・コントロールカードを受け取ってください。コントロールカード受渡時にスタート時刻指定をします。位置説明・ゴムひもは各自でお取りください。
- ・当日申込が多数あった場合、希望するクラスに出られない場合があります。その場合は他のクラスでの参加を受け付けますが、年齢など条件を満たさない場合は参考記録扱いとなることをご了承ください。

### < 当日参加費 >

参加クラス	参加費	
MA/WA	19 歳以上 1300 円	18 歳以下 800 円
MS/WS・MV/WV	35/30・50/45 歳以上 1300 円	
B	19 歳以上 800 円	18 歳以下 600 円
N(グループ参加可)	一律 300 円	

### < 初心者説明の実施 >

- ・オリエンテーリングは初めてという方のために、初心者説明のコーナーを設けます。説明を希望される方は 13時までに 受付をすませ、受付横の初心者説明コーナーにお越しください。会場内に設けたミニオリエンテーリングコースを使って説明します。

### < コンパスの貸し出し >

- ・コンパスを持参されていない方には、受付にてコンパスの貸し出しを行っております。ただし数には限りがありますので、なるべくご持参願います。
- ・仮に紛失・破損された場合には、弁償金として 2000 円を申し受けますのでご注意ください。

### < スタート >

#### ・ スタート時間 13:00 ~ 14:15

- (1) 受付からスタートまでは、青白色テープ誘導にて 1 分です。
- (2) コントロールカードを忘れずにお持ちください。
- (3) スタート時刻の 3 分前にスタート枠へ入ってください。1 分ごとに 1 枠前に進んでください。1 分前になったらコントロールカードをチェックします。
- (4) スタートのブザーと同時に地図をとってスタートしてください。スタートフラッグはスタート枠の前にあります。
- (5) 遅刻した人は係員に申し出て、その指示に従ってください。

### < フィニッシュ >

- ・最終コントロールからフィニッシュまでは、赤白色テープ誘導に従ってください。
- ・フィニッシュ後は、すみやかに係員にコントロールカードをお渡しください。
- ・フィニッシュ後の地図回収は行いませんので、未出走の競技者に見せないようにしてください。

#### ○ フィニッシュ閉鎖時間 15:15

- ・15:15 にフィニッシュを閉鎖し、撤収を開始いたします。競技が終了していても、この時間までには必ずフィニッシュを通過してください。これ以降の計時は行いません。
- ・15:15 までにフィニッシュを通過しなかった場合は、未帰還者として捜索されます。
- ・やむを得ない事情でフィニッシュを通過できない場合は、本部にコントロールカードを提出してください。

### < 速報・成績 >

- ・競技終了後、随時コントロールカードにタイムを記入した形で、計測タイムを掲示いたします。これをもって速報とさせていただきます。なお、遅刻者の成績は、正規のスタート時刻からの計時として処理させていただきます。
- ・成績は後日大会ホームページにて掲載をする予定です。

### 表彰

- ・N(グループ含む)クラスの 1 位、2 位、3 位を表彰いたします。
- ・そのほか、本大会限定の特別表彰をいくつか予定しております。

### 注意事項・その他

- ・本大会が荒天、自然災害、有事など、主催者が参加者の安全を確保できないと判断した場合、大会を中止する場合があります、その際に参加費の返還には応じられませんのでご了承ください。

- ・本大会の参加者が、トレイン内へ事前にオリエンテーリング目的で立ち入ることを禁じます。
- ・本大会はパークOと銘打っているとはいえ、通常の山林も使用しますので、競技時の服装には配慮してください。長袖長ズボンを推奨します。
- ・芝生や遊歩道等の保護のため、金属付きスパイクシューズの使用は禁止とします。
- ・トレインは車の通行が多い主要道にて分断されています。安全を確保するため、競技中は必ず歩道橋を使用して横断してください。競技中に歩道橋以外の場所で主要道を横断したことが発覚した場合は失格とします。
- ・公園内や山林内の遊歩道にいる一般来園者と衝突事故等起こさないように、十分に注意して競技してください。
- ・参加者自身の事故や他人に与えた損害については、主催者は一切責任を負いません。
- ・スポーツ傷害保険には主催者側で加入しますが、補償額には限度があります。各自健康保険証の持参を薦めます。
- ・大会会場、トレイン内は、火気厳禁です。
- ・プログラムの内容は予告なく変更される場合があります。ご了承ください。
- ・ごみは、各自でお持ち帰りください。
- ・近江富士の美しさを堪能してからお帰りください。