

紅萌ゆる丘

吉田山

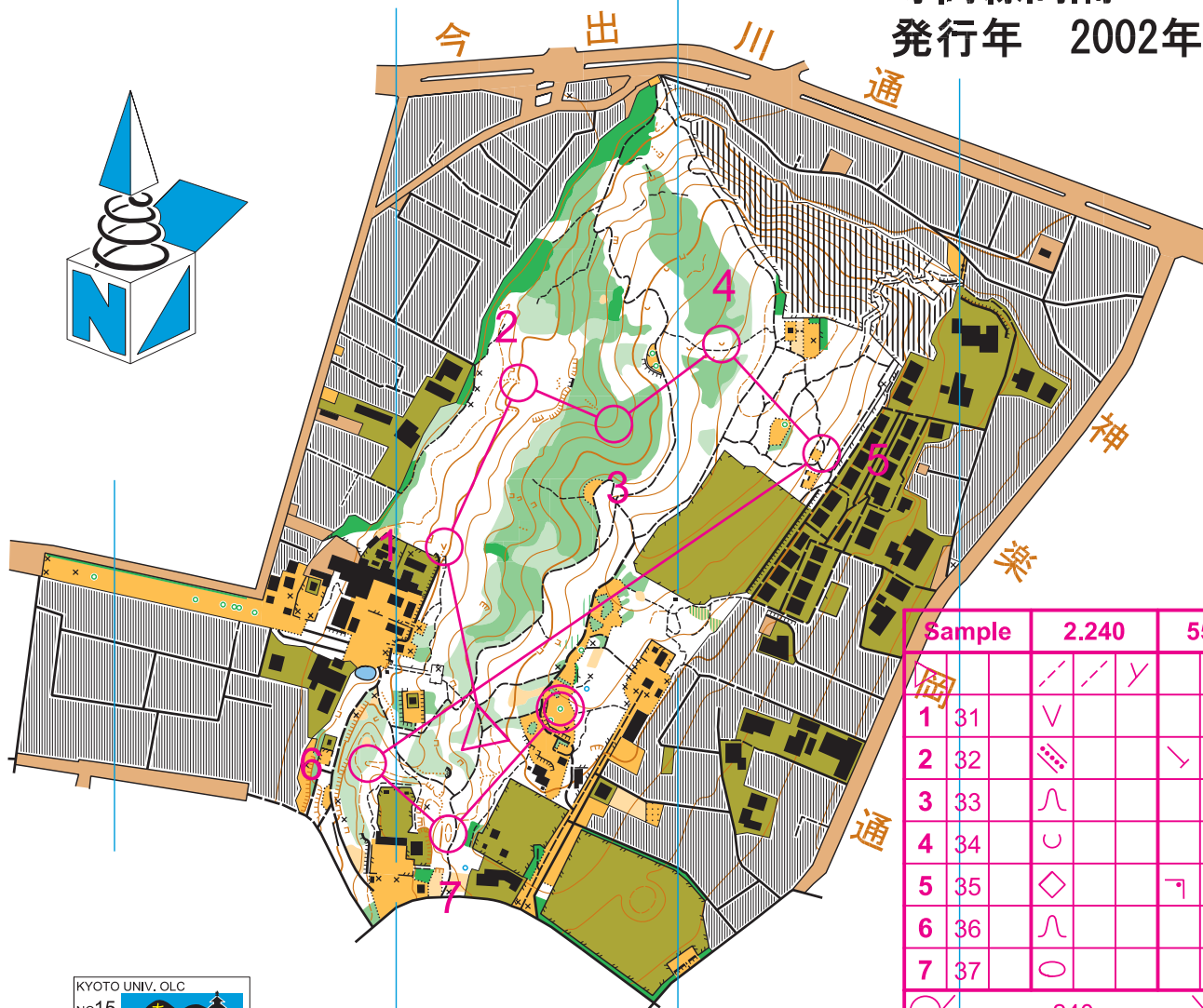
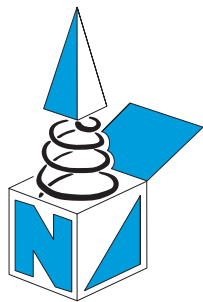
京都市左京区

紅萌ゆるIV

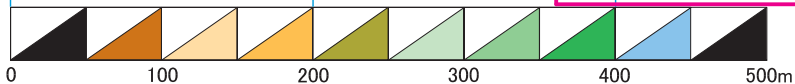
縮尺 1:5000

等高線間隔 5m

発行年 2002年

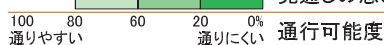


Sample	2.240	55
1 31	∨	
2 32	⋯	∨
3 33	∩	
4 34	∪	
5 35	◇	∟
6 36	∩	
7 37	○	
○	240	○



↑n<Lt

- 主要道路/駐車場
- 池/貯水槽
- 舗装道路/道
- 開けた土地
- 小道/小径
- 耕作地(立入禁止)
- 柵(高/低)
- 民家等の敷地(立入禁止)
- 植生界/耕作地や敷地の縁
- 住宅密集地(立入禁止)
- 石塁(高/低)
- 常時立入禁止
- 祠・石碑など/独立樹/建物
- ラフオープン
- 岩がけ/土がけ(通行可)
- 見通しの良い林
- 通行不能のがけ
- 見通しの悪い林
- きれつ/みぞ
- 穴/小凹地



調査原図
O-Map「吉田山」(1994年,京大・京女OLC作成)

調査期間
2001年3月~12月

調査・作図
京大OLC19期
OCAD Ver.7.10 Lisence No.2908

調整
永田 秀樹(2)



京都大学・京都女子大学
オリエンテーリングクラブ