

# 作手オリエンテーリング2日間大会

2005年度日本学生オリエンテーリング選手権大会  
個人ロング・ディスタンス競技部門併設大会  
-大会プログラム-



期日 2005年(平成17年)11月5日(土)~6日(日)

場所 愛知県新城市

- 主催 日本学生オリエンテーリング連盟  
主管 2005年度日本学生オリエンテーリング選手権大会  
(個人ロング・ディスタンス競技部門)実行委員会  
後援 愛知県 愛知県教育委員会  
新城市 新城市教育委員会  
社団法人日本オリエンテーリング協会  
NPO 法人愛知県オリエンテーリング協会  
株式会社 毎日新聞社  
協賛 大塚製薬株式会社  
株式会社 日本旅行

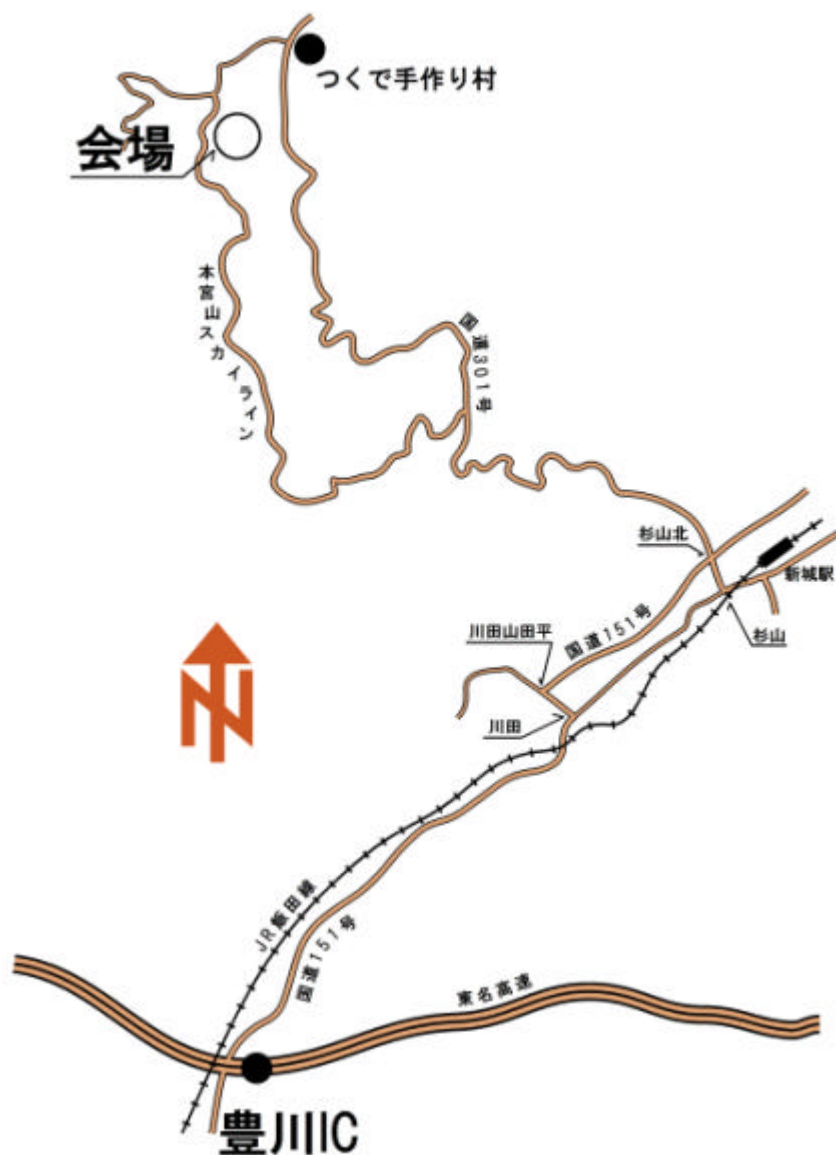
ご挨拶

大会実行委員長 永田秀樹

作手オリエンテーリング2日間大会にご参加いただき、誠にありがとうございます。予想を上回る皆様のご参加、運営者一同、心より感謝いたします。近年の日本オリエンテーリング界ではお馴染みとなりました、作手(本年10月1日より新城市と合併してしまいましたが)において、トレイル-Oとロング競技の2種目をお楽しみください。また本大会は、学生選手権大会の併設大会として開催しております。皆様の熱い声援が、学生選手権を盛り上げます！学生選手権の成功のため、ひいては今後のオリエンテーリング界のためにも、皆様のご協力をお願いいたします。

最後に、大会開催にあたってご協力いただいた地元の皆様、ならびに関係者の方々に、篤くお礼申し上げます。

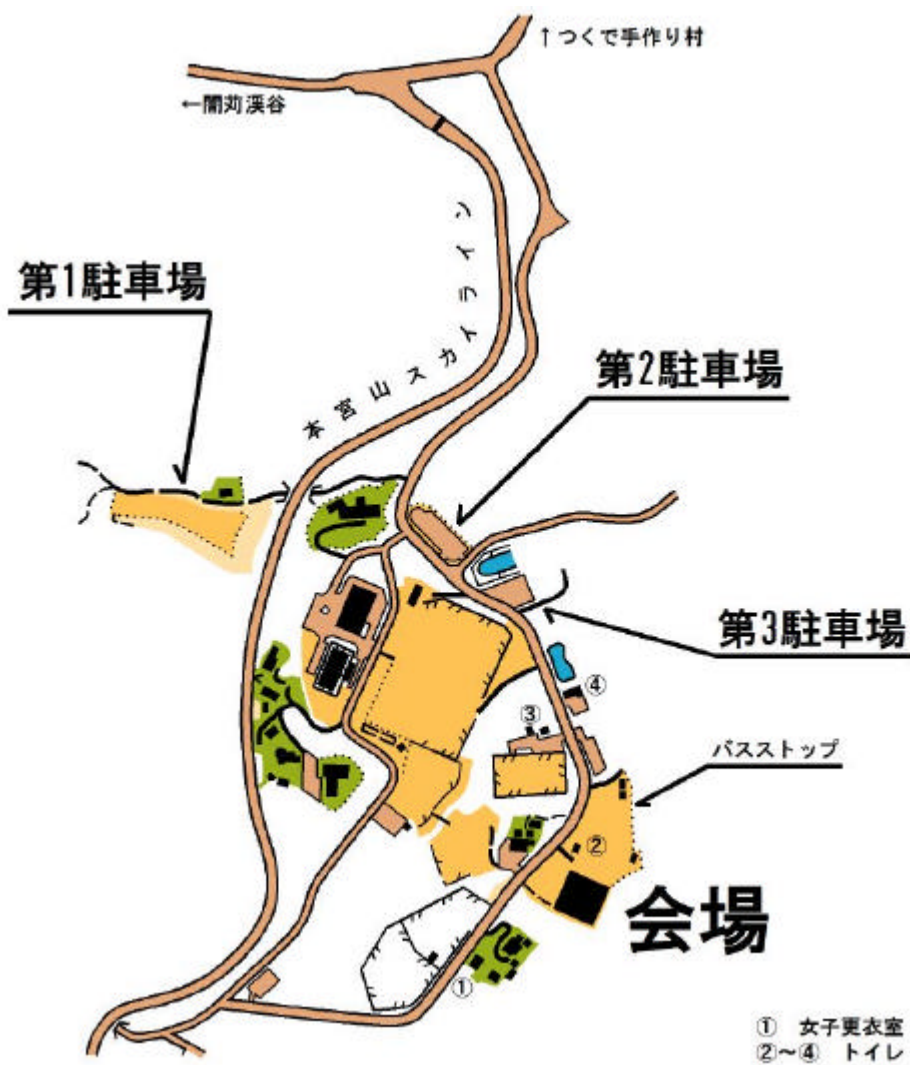
交通案内  
会場周辺広域図  
[1]新城・作手エリア



[2] 豊田 作手エリア



## 会場周辺図



自家用車等での来場

### [1]豊橋・豊川方面から

東名高速 豊川 JIC より国道 151 号線を新城方面へ。国道 151 号線は途中、川田交差点にて左に、川田山田平 J 交差点にて右に曲がるので、注意してください。

杉山北 J 交差点より国道 301 号線を作手方面へ。つくで手作り村の前の交差点 (鬼久保ふれあい広場の看板有り) を左折。本宮山スカイライン料金所手前を左折して会場へ。

豊川 IC から会場までは、約 30km、60 分です。

### [2]豊田方面から

東名高速 豊田 JCT より東海環状自動車道へ。豊田松平 JIC より国道 301 号線を下山方面へ。つ

くで手作り村前の交差点を右折。本宮山スカイライン料金所手前を左折して会場へ。  
豊田松平 IC から会場までは、約 40km、80 分です。

### [3] 駐車場

会場周辺図記載の駐車場に駐車してください。駐車の際は係員の指示に従い、第 1 駐車場から順に駐車してください。

なお、駐車場利用の事前申込は必要なく、駐車券も発行しません。

バス・公共交通機関での来場

### [1] 新城駅まで

JR 東海道本線・東海道新幹線 豊橋 駅より、JR 飯田線にて 新城 駅下車。

豊橋 新城間は、約 35 分 (特急の場合、約 25 分)。

JR のダイヤについては、JR 時刻表を参照してください。

(参考 <http://ekikara.jp/> 「駅から時刻表」 <http://www.jr-central.co.jp/> 「JR 東海」)

### [2] 大会専用バス

バス時刻表

11 月 5 日

新城駅	会場	1000 円	約 30 分				
		10:00	11:20	13:30	14:50		
会場	新城駅 (さくら別館・新城観光ホテル)	1000 円	約 30 分				
		10:40	13:00	14:10	15:30		
新城駅	下山村方面 (民宿三河路、やまびこ、かじか苑) (会場経由)	1000 円	約 60 分				
		16:10					
会場	野外教育センター	1000 円	約 30 分				
	下山村方面 (民宿三河路、やまびこ、かじか苑)	16:40	(上記 新城駅 下山村行 のバスが経由します)				

11 月 6 日

新城駅	会場	1000 円	約 30 分				
		7:15	7:30	8:30	9:00		
下山村方面	会場	1000 円	約 40 分 ~ 60 分				
		7:00	9:00				
野外教育センター	会場	1000 円	約 20 分				
		7:30					
会場	新城駅	1000 円	約 30 分				
		15:15	15:55	16:35	17:15		

- バスの運賃は、乗車時に支払ってください。
- 各地区発バスの運賃には、片道・往復それぞれの申込に応じて、上記大会専用バスの運賃が含まれています。
- 状況により増発することがあります。多人数の場合は学生が優先されるため乗り切れないこともありますので、あらかじめご注意ください。
- 運行状況により発着時刻が変更になる場合があります。

#### 新城駅前バス乗り場



#### 問い合わせ先

大会専用バスに関して不明点等ある場合は、下記までご連絡ください。

(株)日本旅行 東京南支店 正能 近藤 Tel XXXXXXXX Fax XXXXXXXX E-mail XXXXXXXX
---------------------------------------------------------------------

#### 全体の注意事項

##### E-card 破損について

貸し出し e-card を紛失若しくは破損した場合、弁償金 (6000 円程度) を徴収します。競技中の事故で破損した場合は弁償の対象外です。

・コンパスの貸し出しはありません。

##### 代走について

代走はご遠慮ください。

・本併設大会の成績表(紙版)の販売は行いません。成績はWEBで公開します。

・当日申込について

1日目トレイル-Oは当日申込を受け付けます。ただし、当日申込者が多数の場合は、先着順となります。なお、障害のお持ちの方が当日申込される場合は、設備準備の都合上、下記までご一報をお願いいたします。

トレイル-Oに関する問合せ先:岡本健一 XXXXXXXX TEL XXXXXXXX

なお、2日目フットO ロング競技は当日申し込みはありません。

その他

会場およびテレイン内は禁酒 禁煙です。

便所は混雑が予想されます。なるべく駅などで済ませてご来場下さい。

会場で、花束の販売をいたします。

会場での飲食物の販売はありません。

当日不明な点があれば受付へお越し下さい。

天候不順などの理由で大会を中止する場合があります。午前6時以降に大会実行委員長:永田秀樹(ながた ひでき)Tel XXXXXXXX、または大会副実行委員長:藤本 佳完(ふじもと よしまさ)Tel XXXXXXXXまでお問い合わせ下さい。

学生用プログラム・報告書の販売については受付で承ります(プログラム500円、報告書500円、セット800円)。

ゴミは必ず各自で持ち帰ってください。

1日目(11/5(土))トレイル-O

トレイル-Oは「体力不要。知力で勝負」の地図読みと正確さを競うオリエンテーリングです。オリエンテーリングウェアを着用する必要はなく、普段着で競技が可能です。当日申込が可能で、当日申込の選手も表彰対象となります。

会場:鬼久保ふれあい広場駐車場

一般客も利用するので常識の範囲で、迷惑をかける行為をなさらないでください。

**青空会場です。**荷物置き用テント、女子更衣用テントは用意しますが、参加者がテント等を設営できるスペースはありません。

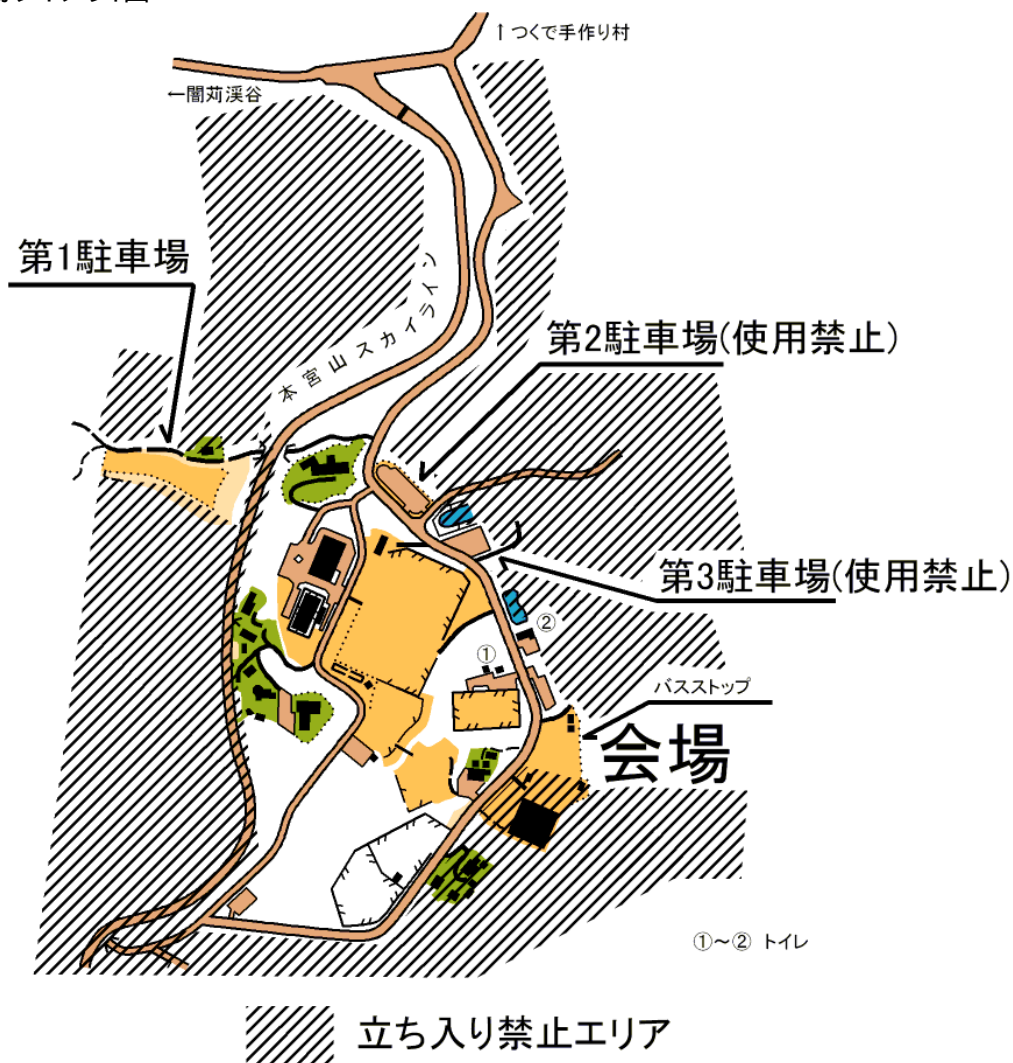
学生のモデルイベントも同会場で同時開催されます。学生以外も参加可能です(参加費1000円)

また、あわせて愛知県オリエンテーリング協会によるスプリント競技も開催されます。

<予告> 11月5日&6日、インカレ会場付近でミニスプリント大会(主催:愛知県オリエンテーリング協会)を行います。参加費1000円(学生700円)。コースは両日同一、当日受付(5日13~16時・6日9時~14時を予定)のみ、インカレ出場の学生でも観戦者でもどなたでも何度でもチャレンジできます。詳細はインカレモデルイベント会場とインカレ会場に掲示します。



< 会場レイアウト図 >



受付・スタート【13:00～15:30】

スタート方法

【事前申込者】

会場の受付において、スタート時刻を指定し、コントロールカードを受け取ってください。

【当日申込者】

所定の申込用紙に氏名・所属・クラスを記入し、参加費（1000円）を支払ってください。

スタート時刻は受付で指定します。スタート地点は会場すぐ近くを予定しています。

スタート地点で地図を受け取り、競技を開始してください。

トレイル-Oの競技時間は60分です。

時間帯によって混雑となることも予想されます。希望の時刻にスタートできない、または出走できない可能性があります。今回は運営者からの初心者説明を行わない予定です。ただし、説明用プリント配布、モデルコントロールを用意する予定です。



## 地図

位置説明 IOF 記号 地図記号 ISOM2000 縮尺 :1:5000 等高線間隔 :5m 透視可能度 :3段階表示

## コース

クラス	距離	登距離	難易度
TA	1200m	25m	競技方法を知っている者
TN	800m	20m	競技方法を知らない者

## トレインプロフィール

トレインは会場周辺の狭い範囲に位置する。トレイン内のルートはほとんどが舗装されています。普段着・普段靴で競技が可能です。

## 競技 【3:00～16:00】

競技の公平性を遵守し、静粛に競技を行ってください。他の選手のヒントになるような言動は厳禁とします。各コントロールの DP 付近に針パンチがあるので、コントロールカードにパンチしてください。一度パンチすると訂正することができないので、慎重にパンチしてください。

正解なしのコントロールがある可能性があります。

競技中にタイムコントロール (TC) がある可能性があります。その位置は地図上に示されていません。TC 近辺では係員の指示に従い、TC に挑戦してください。ただし、TC には正解無しという解答はありません。TC が不正解の場合、ペナルティとして回答時間に 60 秒が加算されます。

正解数が最も多く、TC の回答時間の合計が最も短い者が優勝となります。

## フィニッシュ

16:00 までにフィニッシュしてください。時間内にフィニッシュできなければ減点とします。

スタート後、途中で競技を止める場合でもフィニッシュを必ず通過してください。

ゴールでコントロールカードを提出してください。地図の回収は行いません。競技終了した選手は競技前の選手に地図を見せないようにしてください。正解表は 5 日 16:00 時以降および 6 日の受付で配布します。当日の速報は行いません。

## 結果発表・表彰 【11月6日】

競技の翌日 (11月6日)、結果を公式掲示板に掲示します。成績に疑問がある際は、大会受付で所定の質問用紙にて質問してください。質問の期限は 11月6日 12:30 とします。表彰は 11月6日、フットO の表彰と合わせて行います。

表彰対象は以下のとおり

TA、TN クラスの上位 3 名ずつ

ただし申込の事前当日を問わない。

## トレイル-O 地図販売、コース開放及びチャレンジについて

翌日 (11月6日) 8 時より受付にて前日 (11月5日) のトレイル-O 競技の反省及び疑問点の解消のために、トレイル-O のコースを開放します。実際に道を外れてコントロール付近に入り確認することが可能です。

前日 (11月5日)、競技に参加できなかった方は申し出ることによってコントロールカードを配布され、実際に競技にチャレンジすることができます。(ただし、TC での計時はなく、成績には反映されません。) 参加費は地図代の 500 円のみです。

トレイル-O のコース開放はクレーム受付と同じく12:30 で終了します。

その他

日本トレイル・オリエンテーリング競技規則に準じる。

コースプランナー：山口尚宏、岡本健一

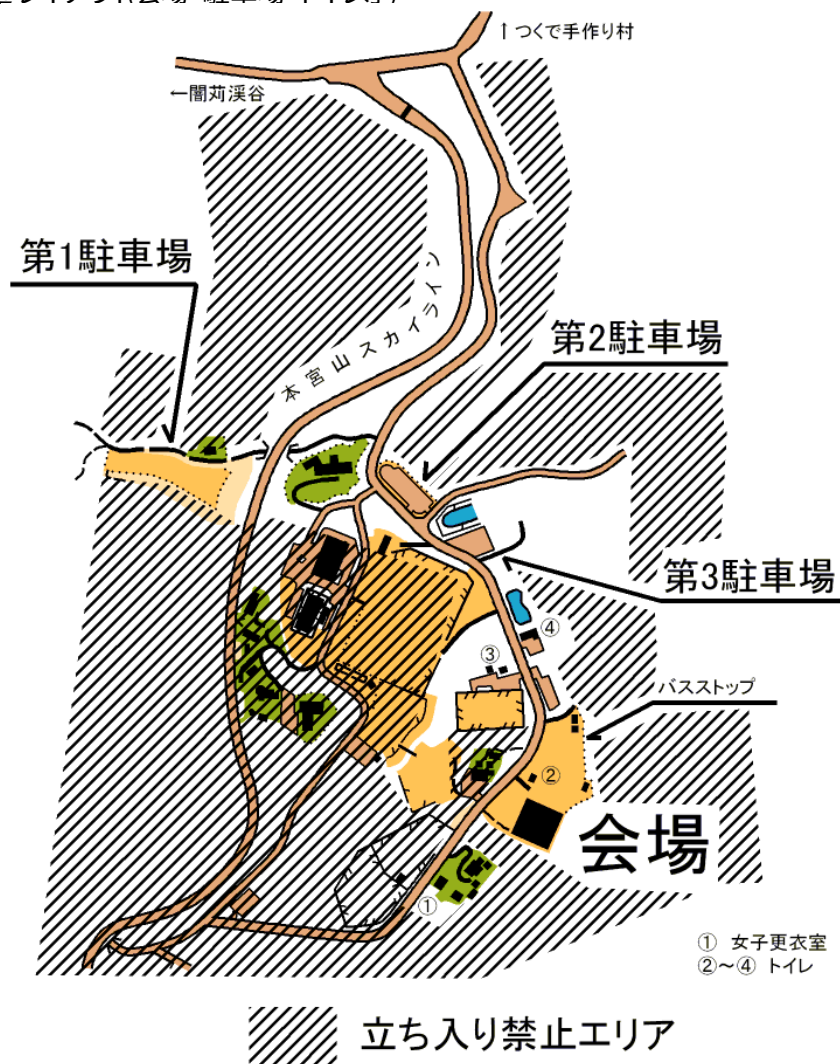
トレイル-O に関する問合せ先：岡本健一 XXXXXXXX TEL XXXXXXXX

2日目 (11/6 (日)) フットOロング競技

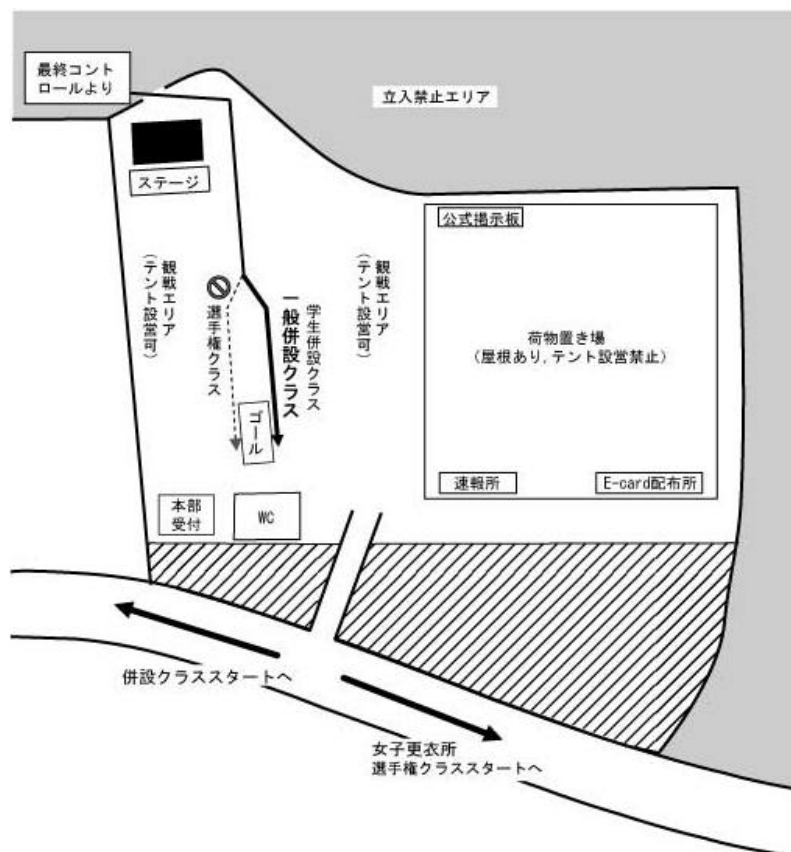
競技会場

競技会場のレイアウトを以下に示します。なお、レイアウト図は当日公式掲示板においても掲示します。

[1]会場付近レイアウト(会場・駐車場・トイレ等)



## [2]会場内レイアウト



- 会場内に公式掲示板を設置します。
- 荷物置き場は屋根つきです。シート等は敷いても良いが、テントの設置やピンつきシューズの使用等、地面を荒らす行為は禁止します。
- ウォーミングアップエリアは一般の部スタート地区までの誘導区間とします。

### 受付

e-card、バックアップラベル、デフの配布所を会場内に設けます。my カードを利用される方は、必ず午前中に受付に来て下さい。my カードのバックアップラベルも受付で配布します。

### スタート

#### **MECおよびWECクラスの方【2:30～13:00】**

競技会場からスタート地区までは、緑白色テープ誘導で徒歩10分以内  
スタート時刻は指定しませんが、順序良くスタートしてください。地図はスタートで配布します。  
スタート地区では役員の指示に従ってスタートしてください。

## その他のクラスの方【11:15～11:45】

競技会場からスタート地区までは、青白色テープ誘導で約 1km、徒歩約 15 分

### 競技

EMIT 社製の電子パンチングシステム (Electronic Punching and Timing system) を使用します。

競技時間は 2 時間 とします。時間を超えた選手はすべて失格とします。

ゴール閉鎖時刻は、MEC・WEC クラス では 15:00、その他のクラス では 14:00 とします。

競技途中であっても、ゴール閉鎖時刻までにはゴールを通過して下さい。

競技を途中棄権する場合でも、必ずゴールに e-card を提示して下さい。不可能な場合は最寄りの役員に届けて下さい。

### トレインの概要

トレインは標高 500～700m に位置し、ある部分は細かい尾根と細い沢を備えた複数の大きな山塊や尾根からなり、傾斜は急である。比高 50m 以内のいくつかの小さな山塊からなる部分もあり、その部分も傾斜は急である。

また微地形が複雑に発達した部分もある。地表はやわらかいが、細い沢底は岩がちである。

90%が針葉樹で、走行可能度や見通しはたいいていの場合非常に良い。残りの針葉樹と広葉樹の混交林からなる部分では走行可能度や見通しは落ちる。

トレイン内には耕作地があり、太い舗装道路が横切るほか、細い舗装道路や非舗装道路、小道も見られる。

### 地図

#### MEC/WECクラス

縮尺 1:15000、等高線間隔 5m、走行可能度 4 段階表示

#### その他のクラス

縮尺 1:10000、等高線間隔 5m、走行可能度 4 段階表示

地図記号は ISOM2000 に準拠していますが、上記規定に従わない特殊記号を、イベントアドバイザーの同意を得て以下のように定めます。

緑のクロスハッチ  ...椎茸床 (ほた場): **立入禁止**

黒の  ...ビニールハウス

使用する地図には凡例を省略しています。

椎茸床 (ほた場) は立入禁止。コース上の小さなほた場は立入禁止のパープルハッチが表記されていなくても、青黄テープで囲んである場合があります。

トレイン内に野生動物除けのネットが張られているところがあります。テープで目立つように囲んであります。内側は立入禁止です。壊さないように注意して下さい。小さなものは地図には表記されていません (大きなものは表記している)。

地図上黒の縦ハッチ (常時立入禁止) の部分があります。

本大会で使用する地図は、すべてビニール袋に封入されています。

#### クラス・コース

クラス	コース距離 (km)	登距離 (m)
MEC	8.0	650
WEC	4.9	390
M21A	4.7	
W21A ,M35A	4.1	
MAS	3.0	
WAS	2.7	
M18 ,M15	2.9	
W18	2.9	
MB	2.8	
WB	2.7	
M50A ,W35A	2.8	

#### ゴール

最終コントロールからは、赤白色テープ誘導に従ってゴールレーンに入ります。テープ誘導は途中で学生選手権の部と分かります(学生一般クラスとは共通)。表示に従い間違えないようにしてください。ゴールはパンチングフィニッシュとなります。MEC/WEC クラスもゴールはその他のクラスと同じです。会場内レイアウトをご確認ください。

競技の公平性を保つため地図の回収を行う場合があります。

一般の部ゴール閉鎖時間

MEC/WEC 15:00

**その他のクラス** 14:00

地図返却および販売【12:02以降】

地図の返却は会場のいずれかの場所で、販売は受付で行います。

表彰式(競技会場)【13:45頃～】

表彰式は13:45頃より競技会場にて行う予定です。詳細は放送にて連絡する。

各クラス上位3名を表彰します。

併せて1日目のトレイル-Oの表彰も行います。

スタートリスト

M15		11:21 和泉澤 誠	11:19 小幡 昭次
11:15 小山内 崇人		11:22 藪田 隆俊	11:20 古澤 ヒロシ
11:16 田中 堅一郎		11:23 足立 辰彦	11:21 宮田 敏雄
11:17 堀田 遼		11:24 赤池 勝哉	11:22 小笠原 揚太郎
11:18 徳田 充宏		11:25 安藤 誠	11:23 柴田 喜一
11:19 児玉 悠貴		11:26 武政 泰輔	11:24 愛場 庸雅
11:20 鈴木 周		11:27 安田 太郎	11:25 澤地 實
11:21 山中 晴揮		11:28 井上 博人	11:26 尾上 秀雄
11:22 桜井 卓		11:29 勝又 崇	11:27 小嶋 信義
11:23 宮崎 遼		11:30 谷村 正樹	11:28 新家 秀男
11:24 藤田 智天		11:31 武村 讓	11:29 高橋 厚
11:25 臼井 悠佑		11:32 落合 徹	11:30 小林 勇武
11:26 宮本 樹		11:33 落合 志保子	11:31 新見 守
11:27 山田 晋太郎		11:34 平野 健二郎	11:32 橋本 八州馬
11:28 中別府 俊太		11:35 長谷川 啓	11:33 前田 春正
11:29 武藤 篤		11:36 内田 浩太	11:34 川口 匡
11:30 馬場 智祥		11:37 古川 祐也	11:35 笠井 泰自
11:31 坂井 翔太		11:38 長瀬 陽一郎	11:36 深井 淳之
11:32 伊藤 博徳		11:39 鈴木 智人	11:37 金子 八三
11:33 早川 達也		11:40 佐々木 裕之	11:38 岡野 英雄
11:34 武藤 康史			11:39 永井 昇
11:35 平井 皓基			
	M35A		MAS
M18	11:25 河村 健二		11:26 菱沼 輝雄
11:38 河村 健太郎	11:26 石川 昌		11:27 塩崎 太郎
11:39 桜井 郁也	11:27 鈴木 健夫		11:28 小泉 成行
11:40 伴 毅	11:28 角岡 明		11:29 岡田 公二郎
11:41 前澤 陽平	11:29 田中 徹		11:30 木村 友佳
11:42 岡本 将志	11:30 宮本 幸治		11:31 岡野 健太郎
11:43 藤田 飛鳥	11:31 瀬口 洋治		11:32 山根 洋之
11:44 宮地 慧	11:32 阪本 博		11:33 工藤 浩司
11:45 戸田 瑛	11:33 田代 雅之		11:34 針谷 尚幸
	11:34 倉田 泰之		11:35 棚橋 是之
M21A	11:35 大林 俊彦		11:36 大野 聡生
11:15 多田野 清人	11:36 小川 和之		11:37 宮田 賢太郎
11:16 江崎 保夫	11:37 宮崎 敦司		
11:17 小山 清	11:38 池田 俊彦		MB
11:18 高橋 良英	11:39 木村 佳司		11:15 杉森 憲文
11:19 大家 哲朗			
11:20 藤咲 芳春	M50A		W18
	11:18 今井 信親		

11:18 藤田 雲母

W21A

11:15 長田 江美

11:16 石川 裕理

11:17 井手 千寛

11:18 Catherine Loye

11:19 安井 千晶

11:20 高橋 ひろみ

11:21 江田 美晴

W35A

11:15 長瀬 朋子

11:16 古澤 久美

WAS

11:21 寺島 香織

11:22 増山 歩

11:23 水野 真理

MEC

浜端 紀行

青島 健太

西尾 信寛

稲津 隆敏

紺野 俊介

田所 真之

菊澤 恵三

加納 尚子

多田 宗弘

藤生 考志

大町 宏志

篠原 岳夫

李 敬史

川上 崇史

金谷 敏行

坂本 貴志

WEC

宮本 知江子

志村 直子

松本 知佐子

花木 睦子

奥村 理也

#### トレイル-O 事前申込者リスト

TA

足立 辰彦

田中 徹

田代 雅之

木村 佳司

今井 信親

高橋 厚

深井 淳之

藤生 考志

TN

木村 友佳