

第53回

中日東海ブロックオリエンテーリング大会

日本オリエンテーリング協会公認 B

プログラム

開催日：2012年2月12日（日） ※小雨決行、荒天中止

会場：岐阜県百年公園（岐阜県関市小屋名 1966） 岐阜県博物館

主催：中日新聞社、岐阜県オリエンテーリング協会

主管：岐阜県オリエンテーリング協会

後援：岐阜県教育委員会、関市教育委員会、東海地区オリエンテーリングクラブ連絡協議会

協賛：森永乳業株式会社



タイムテーブル

- 9:00 公園開場（北口駐車場のみ入場可能）
- 9:30 開場・受付開始（当日受付は11:00まで） — 岐阜県博物館ピロティ
- 10:00 オープニング・セレモニー（セレモニー終了後から11:20まで 初心者説明）
- 10:30 スタート開始
- 11:30 スタート終了予定
- 12:30 テクニカル・クリニック（初心者向けオリエンテーリング・トーク） — ハイビジョンホール
- 13:00 初心者クラス（N,Gクラス）表彰式 — ハイビジョンホール
- 13:30 テクニカル・クリニック（競技者向け解説会） — ハイビジョンホール
- 14:00 クロージング・セレモニー（一般クラス表彰式） — ハイビジョンホール
- 14:30 テクニカル・クリニック（屋外）
- 16:00 終了（会場閉鎖）

ごあいさつ

この度は、第 53 回中日東海ブロックオリエンテーリング大会にご参加いただき、誠にありがとうございます。今回の会場である岐阜県百年公園は、都市近郊の大規模な緑地です。海拔 100 メートル前後の松林に囲まれた丘陵地で、眼下には、津保川の清流が流れ、金華山や遠くには恵那山・御岳なども展望できます。このため、自然に接するスポーツ・レジャー等に多くの県民が利用している施設です。

オリエンテーリングに於いても、これまでに全日本リレー大会をはじめ各種の大会も行われて来ました。今回は、プランナーが検討を重ね、公認大会に相応しいコースを提供させていただきますので、ご期待ください。また、J O A（日本オリエンテーリング協会）の強化選手である松澤氏による講習会である、テクニカル・クリニックを計画しております。競技を終えた後についても満足していただける大会を目指して努力いたしますので、よろしくお願ひします。

季節柄、寒さ厳しい折ですが、体調を万全に整えて準備していただきたいと思ひます。皆様の参加を心よりお待ちしています。

実行委員長 大場 尊美

交通案内

◇公共交通機関利用

名鉄岐阜駅Cのりばより岐阜バス「岐阜関線」「岐阜美濃線」で 40 分 610 円（名鉄発車後 2 分で JR 岐阜駅⑭乗り場を通過します）、「小屋名」バス停下車、徒歩 15 分（**テブ 誘導は行いません**）1 時間に 4 本程度運行されています。

岐阜バス時刻表 <http://www.gifubus.co.jp/noriai/nori/jikoku/>

※アクセスについて、詳しくは岐阜県百年公園のHP [<http://www.hyakunen-kouen.jp/>] をご参照ください

◇自家用車利用

高速道路

東海北陸自動車道関 IC から岐阜方面へ出る。国道 248 号線次の信号右折。百年公園北入り口の標識に従って約 2 km。

一般道路

岐阜市方面から国道 156 号北上、小屋名交差点右折。百年公園、岐阜県博物館の標識に従う。

※百年公園の駐車料金（普通車 300 円）は、各自負担願ひます。駐車場の開門は 9 時です。

※北入口と南入口があるので注意してください。必ず北入口から入園してください。**南入口から入園を禁止します。**

自動車利用（岐阜県博物館 HP <http://www.gifu-kenpaku.jp/>を参照）

大阪方面から(名神高速)

1	名神高速 岐阜羽島IC == 一宮JCT ==	東海北陸道 各務原IC ==	岐阜方面へ出る 関IC ==	徒歩 百年公園北口 ---	博物館 7分
	6分	19分	7分		

東京方面から(東名・名神高速)

2	東名・名神高速 名古屋IC == 小牧JCT ==	東海北陸道 一宮JCT ==	岐阜方面へ出る 各務原IC ==	徒歩 関IC ==	百年公園北口 ---	博物館 7分
	11分	14分	19分	7分		

長野方面から(中央道・東海環状道・東海北陸道)

3	中央道 中津川IC ==	東海環状道 土岐JCT ==	東海北陸道 美濃加茂IC ==	岐阜方面へ出る 美濃関JCT ==	徒歩 関IC ==	百年公園北口 ---	博物館 7分
	26分	15分	10分	4分	7分		

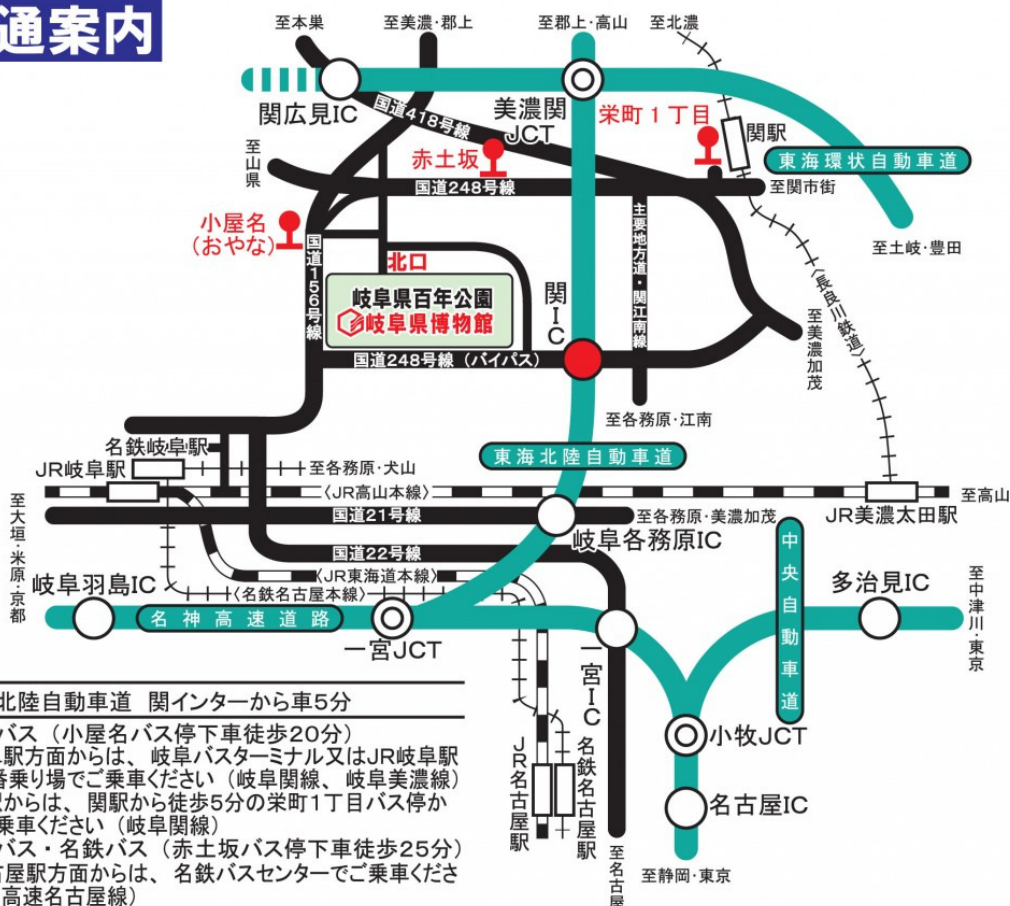
三重方面から(東名阪道)

4	東名阪 R22 清洲東IC ==	東海北陸道 一宮木曾川IC ==	岐阜方面へ出る 関IC ==	徒歩 百年公園北口 ---	博物館 7分
	26分	13分	7分	7分	

高山方面から(東海北陸道)

5	R158 高山 ==	東海北陸道 飛騨清見IC ==	岐阜方面へ出る 郡上八幡IC ==	徒歩 関IC ==	百年公園北口 ---	博物館 7分
	30分	44分	31分	7分	7分	

交通案内

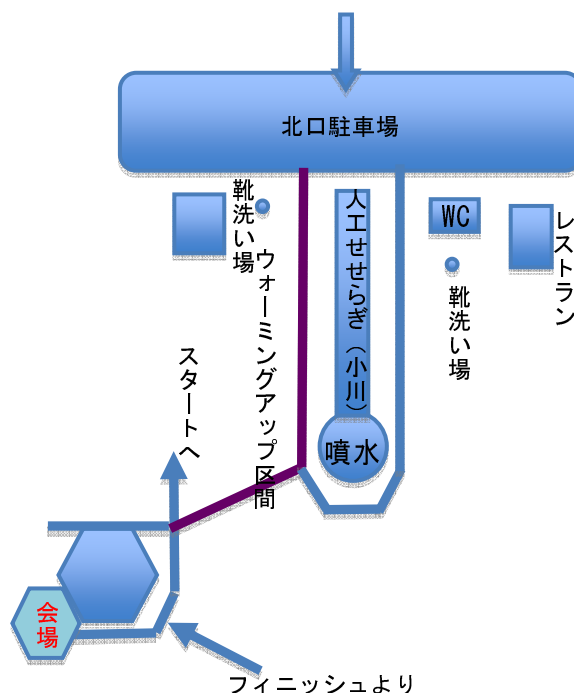


- ・東海北陸自動車道 関インターから車5分
- ・岐阜バス (小屋名バス停下車徒歩20分)
※岐阜駅方面からは、岐阜バスターミナル又はJR岐阜駅14番乗り場でご乗車ください (岐阜関線、岐阜美濃線)
※関駅からは、関駅から徒歩5分の栄町1丁目バス停からご乗車ください (岐阜関線)
- ・岐阜バス・名鉄バス (赤土坂バス停下車徒歩25分)
※名古屋駅方面からは、名鉄バスセンターでご乗車ください (高速名古屋線)

お車で越しの方は岐阜県百年公園北口駐車場(有料)をご利用ください。北口から博物館まで300mです。歩行が困難な方は博物館入口までお車の乗り入れができますので、北口ゲートでお申し出ください。

会場案内

- ・ 百年公園内の岐阜県博物館ピロティが会場となります。**百年公園北口から入場してください。**駐車場およびバス停から会場までのテープ誘導は行いません。岐阜県博物館を目指し、会場レイアウトを参考に会場までお越しください。
- ・ 雨はしのげますが、暖房はなく、床はコンクリートの土間になっています。天候によりかなり寒いことがあるのでお気をつけください。狭い空間なので譲り合ってください。ブルーシートを敷いた部分は土足禁止です。
- ・ 喫煙は、博物館マイ・ミュージアム棟1階外の喫煙所のみでお願いします
- ・ 女子更衣所としてテント(4～6人用)をご用意いたします。代わり合ってご利用ください。
- ・ 貴重品の管理は各自でお願いいたします。
- ・ 受付付近に公式掲示板を設置します。スタート前に必ずご確認ください。
- ・ 公園内にレストランが1軒あります(北入り口)。飲料の自販機は入り口付近と博物館入り口付近にはありますが、昼食等ご持参されることをお勧めします。
- ・ トイレは、北入口を入った所と、博物館までの途中と博物館内にありますが、博物館内は博物館利用者を優先してください。テレイン内にも各所にトイレがあります。競技中使用できません。
- ・ テレイン内の水飲み場は凍結防止のため断水しています。
- ・ 大会会場(百年公園)でのテント宿泊は禁止します。
- ・ 会場を退去するときは、ご自分の周囲のゴミをかたづけ各自でお持ち帰りください。
- ・ 博物館内の案内については、後ろのページをご覧ください。



◇受付(9:30～11:00)

○ 事前申し込みの方

一般クラス(E/A/B) 初心者クラス(N/G)クラス)に参加の方でE-card(E カード)をレンタルされる方は、E-cardとバックアップラベルを受け取ってください。

マイE-card(個人所有のE-card)を使用される方は、バックアップラベルのみを受け取ってください。どちらもA4サイズ封筒に入っています。マイE-cardを忘れた方、番号違いの方は申告してください。申し込みに不備のあった方には、お知らせがありますので本部までお越しください。**代理出走は認めません。**

※グループの方は E-card は、チームで 1 個です。

コントロール位置説明（ディスクリプション）は会場内で配布します。位置説明は地図上にも印刷されています。

○当日申し込みの方

所定の参加申込書に必要事項を記入し、参加料を添えてお申し込みください。その場で E-card とバックアップラベルを配布し、スタート時刻を指定します。

※当日参加クラスは一般＝0A・0B 初心者（個人・グループ）＝0N・0G となります。参加者が予定数を越えた場合、マスターマップ（各自で地図にコースを書き込んでもらう）方式となることがあります。

※当日参加の方はマイ E-card の使用はできません。

○参加料

0A/0B クラス（当日申込）一般 2,300 円 高校生以下 1,800 円（E-card レンタル料含む）
0N/0G クラス（当日申込）個人 500 円 グループ 500 円（1 グループにつき）

○コンパス貸し出しについて

コンパスをお持ちでない方は受付にて貸し出しをしますのでお申し出ください。フィニッシュ後必ず本部で返却をお願いします。（貸出料は無料ですが、紛失・破損の場合、3,000 円頂きます。）

○初心者説明（10：10～11：20）

オリエンテーリングが初めてという方、E-card を初めて利用される方には、役員がわかりやすくご説明いたします。受付にてその旨をお申し出ください。

競技に関する情報

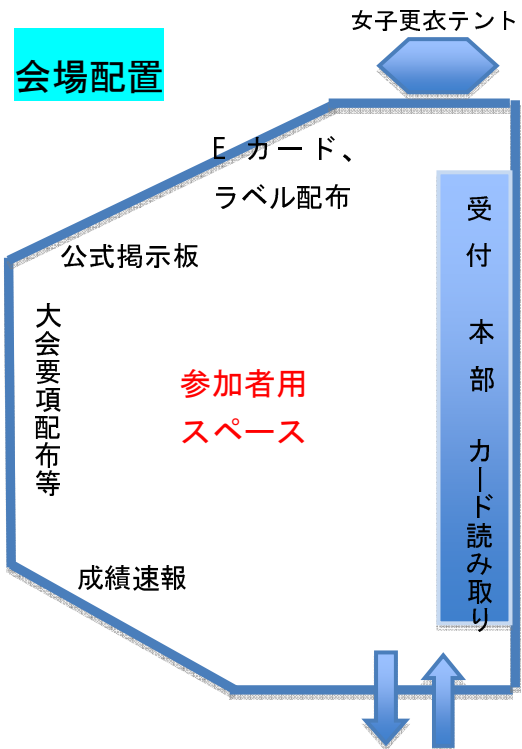
○地図

「百年公園」 2001 年 山川克則氏作成 2011 年 11 月から 2012 年 1 月修正調査
E クラス 縮尺 1:10000 等高線間隔 5m 通行可能度 4 段階 JSSOM2007 準拠
他のクラス 縮尺 1:7500 等高線間隔 5m 通行可能度 4 段階 JSSOM2007 準拠
サイズ A4 版 コース印刷済み ビニール袋封入済み
位置説明は IOF 記号（初心者クラス、M12, W12, M15, W15 の各クラスは日本語併記）

※ 以下の特殊記号を使用しています。

自転車専用道路  遊具 

※会場内に過去の「百年公園」の地図を持ち込む事を禁止します。



○通過証明・計時方式

全クラス Emit 社製電子パンチングシステム、E-card を使用 リフトアップスタート、パンチングフィニッシュ

○競技形式

ポイントオリエンテーリング（日本オリエンテーリング競技規則に準拠）

○コントロール位置説明

日本オリエンテーリング協会の定める「コントロールに関する規定」（JSCD2008）に準拠

○クラス、コース、登距離、優勝設定時間

クラス名	距離 km	登距離 m	人数	優勝設 定時間	クラス名	距離 km	登距離 m	優勝設 定時間	人数
ME	4.6	380	19	40分	WE	3.6	300	40分	9
M21A	4	325	48	40分	W21A	3.3	250	40分	7
M65A	2.7	195	13	40分	W65A	2.4	160	40分	1
M50A	3.3	250	23	40分	W50A	2.4	160	40分	4
M35A	3.6	290	20	40分	W35A	2.7	195	40分	3
M20A	3.4	260	31	40分	W20A	3.3	195	40分	7
M18A	3.3	195	20	40分	W18A	2.9	175	40分	
M15A	2.9	175	12	35分	W15A	2.1	85	35分	
M12	2.1	85	1	35分	W12	2.1	85	35分	1
MB	2.6	145	8	35分	WB	2.6	145	35分	1
N	2.1	90	2	35分	G	2.1	85	35分	4
OA	3.6	290		40分	OB	2.6	145	40分	
ON	2.1	90		35分	OG	2.1	90	35分	

○トレインプロフィール

標高100m付近に広がる広さ約100ha（1km²）の丘陵地の雑木林を中心とした自然公園である。園内には、舗装道路や整備された徒歩道が巡り、各所に遊具のある広場、菖蒲園、芝生広場、展望台などが散在する。標高差は約50mで、急斜面も多い。

植生は、通行可能度 A : B : C : D の割合がおよそ 3 : 3 : 3 : 1 程度である。ただし、個々の通行可能度のよい部分は、小面積に分かれて分布している。整備された道以外の小道、小径は、草に覆われ判読しにくいところもあるので注意が必要である。トレインの東側から南側にかけて自転車専用道がある。その**自転車専用道の路面上を走ることは禁止**である。ただし並行して走る歩道は、通行してもよい。

○コースプロフィール

小道が発達していることなどから、アタックポイントは定めやすいため、コントロール周辺の地形の把握、ルート選択などが重要となってくる。トレインの特性上、距離に比して登距離が多めという体力的にタフなコースとなっている。また、一部クラスでは通行可能度が下がる箇所を通過することがあり、その際の進行方向維持にも注意が必要である。

○ 服装と用具に関する注意

- ・ **金属ピンのついた靴は使用禁止**です。
- ・ 服装については、特に制約はありませんが、厳冬期であり降雪も予想されますので肌の露出しない長袖長ズボン、濡れても冷えにくいシャツなど防寒対策を施した運動できる服装をお考えください。

○競技上の諸注意

- ・ 他人の E-card が落ちていても拾わないで、目立つようにしておいてください。
- ・ 応急処置が必要な場合は会場に対応します。看護師が常駐しています。
- ・ 地図に示された立ち入り禁止区域には絶対入らないでください。
- ・ **けが人の救助は全てに優先**されます。
- ・ 競技中、公園内の車道等を利用することがありますので、車両に十分注意してください。
- ・ 百年公園内には多数の一般来場者がいらっしゃいます。来場者、特に小さいお子さんとの接触には十分注意してください。
- ・ 何らかのトラブルが会った場合は速やかに会場の役員にお知らせください。
- ・ 途中で棄権する場合も必ずフィニッシュ、または本部へ E-card を提出してください。絶対に無断で帰宅しないでください。行方不明者として捜索の対象となります。
- ・ レンタル E-card を紛失、破損された場合は実費を弁償していただきます。
- ・ **トレイン内に博物館設置の動物観察用カメラが設置しておりフラッシュ撮影される箇所がありますが機器に触れなければ、問題ありません。**

競技の流れ

スタート（10：30～11：30）

○スタートへ

- ・ 【全クラス】スタートへは会場の博物館ピロティより誘導テープ（黄色）に従って進んでください。約2～3分で到達できます。
- ・ ウォーミングアップは、北口駐車場から博物館との間の区間で行ってください。会場とウォーミングアップエリア以外には入らないでください。すべて、トレイン内です。
- ・ 特にフィニッシュへ向かうランナーと接近する所では、ランナーと接触しないよう気をつけてください。

○スタート地区

- ・ バックアップラベルのついた E-card をお持ちでない方は出走できません。
- ・ スタート3分前になったら、スタート枠の外で E-Card をアクティベート（起動＝起動ユニットにはめ込み動作確認ランプの点滅を確認する）してからスタート枠にお入りください。
- ・ アクティベートを行うところで係員がお名前とカード番号およびカードの動作の確認を行います。必ず自身でもカードの動作確認（ユニットのランプ点滅）をしてください。動作不良のカードでは出走できません。動作不良の場合は、予備の E-card をお渡しします。
- ・ スタート地区にある時計の時刻表示は、現在時刻を（実際の時刻）示しています。

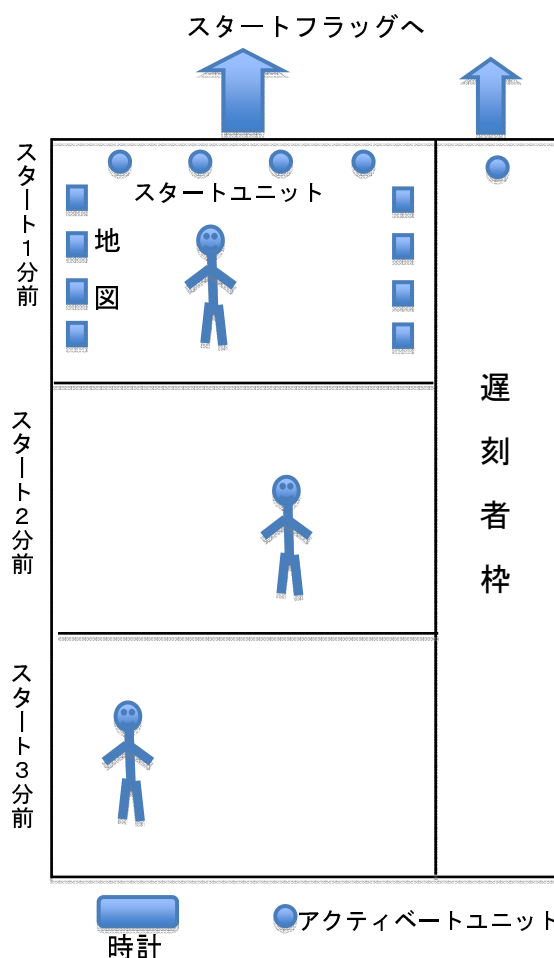
- ・ 1分ごとに枠をひとつずつ前へ進んでください。
- ・ スタート1分前の枠で自分のクラスの地図を1枚だけ、クラス別の地図箱から自分で取ってください。この時点ではまだ地図は見ないでください。他のクラスの地図をとると失格になります。
- ・ 地図を取ったらスタート枠最前列のスタートユニットまで進んでください。どのユニットを使ってかまいません。

○スタート

- ・ スタート 10 秒前のブザーで、E-card をスタートユニットにはめ込んでください。
- ・ スタートの合図と同時に E-card を離し、スタートしてください。(リフトアップスタート=カードを離れた時点から計時が開始されます。)
- ・ 遅刻した場合は、E-card をスタートにいる役員に提示し、役員の指示に従ってスタートしてください。

この場合、所要時間は正規のスタート時刻から記録いたします。

- ・ スタート地区内からスタートフラッグ（地図上の△です）までは誘導テープ（赤白）に沿って進んで下さい。誘導を外れてショートカットすることは禁止です。
- ・ スタート閉鎖時刻は12:00です。それ以降はスタートできません。



○競技(10:30~13:30)

- ・ コントロールは必ず指定された順番に回ってください。
- ・ 競技時間はスタートから120分とします。全部通過できなくても必ずその時間内にフィニッシュへ到着するようにしてください。
- ・ コントロールに到着したらコントロール番号を確認してE-cardをユニットにはめ込んでください。通過時間がE-cardに記録されます。
- ・ 間違ったコントロールにセットした場合は、そのまま次に正しいコントロールにセットすればOKです(誤った順序で通過した場合、そ間違った所から正しい順序で回り直す)。
- ・ バックアップラベルを紛失し、E-cardが正常に作動せず通過を確認できなかった時は失

格となります。

- ・ E-card は大変高価なものです。貸し出した E-card を紛失したり、破損されたりした場合には実費をいただきます。ご注意ください。
- ・ E-card を紛失した場合には失格となります。ゴムバンドを折り返すなどして、しっかりと指に装着してください。

○フィニッシュ（ゴール）（～13：30）

- ・ 最終コントロールからフィニッシュまではテープ誘導（赤白）に従って進んで下さい。
- ・ フィニッシュレーンは、E クラスとその他のクラスの2つに分かれています。必ず、自分のクラスのレーンを通過するようにしてください。
- ・ 計時はパンチングフィニッシュです。フィニッシュ用ユニットに E-card をはめ込んでください。この時刻がフィニッシュ時刻として計時されます。フィニッシュにある複数のユニットのどれにセットしても OK です。
- ・ グループクラスではグループ全員がそろってフィニッシュします。必ずグループ全員がそろってから E-card をユニットにはめ込んで下さい。
- ・ フィニッシュ後、そのまま会場の E-card 読み取り所まで来てください。そこで、読み取りを行います。マイ E-Card の方も一旦回収させていただくことがあります。その場合、後ほど返却いたします。
- ・ 途中で棄権する場合でも必ずフィニッシュを通過し、E-card を役員に提出してください。フィニッシュを通過しないと未帰還者として検索されますのでご注意ください。
- ・ 競技中に E-card を紛失した場合にはフィニッシュの係員に申し出てください。
- ・ フィニッシュ閉鎖は 13：30 です。たとえ全部回ることができなくても、それまでにフィニッシュを通過してください。
- ・ 全てのクラスのスタート終了時刻前にフィニッシュした走者は、一旦地図を回収させていただきます。回収地点で自分の地図に記名してください。
- ・ コンパスを借りた方はフィニッシュ後、速やかに受付に返却してください。
- ・ フィニッシュ後の苦情・調査依頼等がある場合は受付へお申し出ください(申告用紙に書いて)。回答は公式掲示板に掲示します。
- ・ フィニッシュは、13：30 に閉鎖し、それ以後の計時は行いません。同時にコントロールフラッグ等の撤収を開始します。競技中でも直ちに競技を中止しフィニッシュへ向かって下さい

○靴洗い場

北駐車場のトイレ付近、事務所前の池付近の散水栓を使ってください。ホースが置いてあるので自由に使ってください。

※靴の汚れを会場に持ち込まないように注意してください。特にマイミュージアム棟、ハイビジョンホールへは絶対に持ち込まないようお願いいたします。

表彰、テクニカルクリニック、クロージングセレモニー他

- ・下記は、岐阜県博物館 マイ・ミュージアム棟3階 ハイビジョンホールで行います。
- ・受付でお渡しした封筒の中に入っているアンケートに記入をお願いします。アンケートを提出していただくと、お楽しみ企画に参加できます。

○テクニカル・クリニック（初心者向けオリエンテーリング・トーク）

（12：30～ 巻末案内 参照）

世界選手権日本代表松澤俊行氏との「オリエンテーリング・トーク」が行われます。一般クラス参加者も是非、お越しください。

※今回のテクニカル・クリニックは日本オリエンテーリング協会のスポンサー支援事業により講師派遣を受けています。

○初心者クラス表彰式（13：00頃～、予定）

表彰式は13：00頃から行う予定です。各クラス上位3名を表彰いたします。一般クラスの方も一緒に**表彰式へのご参加をお願いいたします。（お楽しみ企画を思案中です）**

○テクニカル・クリニック（競技者向け解説会）（13：30～ 巻末案内 参照）

松澤選手が当日のレースのルートを紹介しながら、コース攻略のための技術や練習方法を伝えます。一般クラス表彰式後には、トレインに再度入って復習する時間も設けます。

○クロージング・セレモニー（一般クラス表彰式） 14：00～

表彰式は13：00頃から会場にて行う予定です。各クラス上位3名を表彰いたします。**表彰式まで、皆さんのご参加をお願いいたします。**

○地図販売、成績表申込受付（12：00頃～）

- ・本大会の全コントロール地図、各コース地図、白地図を最終競技者がスタートした後に本部で販売いたします（1部300円）。
- ・同時に本大会の成績表（郵送は1部300円）の申込受付を行います。なお、成績は後日、岐阜県オリエンテーリング協会のHPおよびラップセンターHPにも掲載します。また、中日新聞紙上にも掲載予定です。

○会場閉鎖（16：00頃～）

- ・博物館ピロティは、16：00には閉鎖する予定です。身の回りにごみは持ち帰り、忘れ物のないよう気をつけてお帰り下さい。

○写真撮影について

- ・主催者が撮影した写真を、報告書や今後の広報活動に使用する場合があります。
- ・主催者や指定したカメラマン（上林弘敏氏）が、競技中も撮影をいたします。あらかじめご承知のうえ、大会に参加してください。またインターネット上の「上林のオリエンテーリング写真集」に大会後1週間以内に掲載されますので、ご覧ください。

諸注意

- ・ 大会には個人の健康状態を十分に考慮した上で参加し、絶対に無理をしないようお願いいたします。
- ・ 当日の傷害保険については主催者にて加入しますが、参加者の不注意で自分自身あるいは他者に与えた損傷・損害などについて、主催者・管理者は傷害保険の範囲を超える場合責任を負いかねます。各自の責任にてご参加ください。
- ・ 競技中の負傷については応急手当までとし、その後の責任は負いかねます。健康保険証の持参をお薦めします。
- ・ 盗難等に関して、主催者・管理者は責任を負いかねます。貴重品は各自で管理してください。
- ・ 会場および競技エリアは火気厳禁です。喫煙は指定場所のみでお願いします。
- ・ 荒天時、及び天災により、競技者の安全が確保できないと判断した場合、競技は中止します。大会当日、中止かどうかは管理者までお問い合わせください。なお、中止の場合、競技の順延は行いません。また、競技が中止になった場合でも参加費の返却は行いません。

問合せ先

<前日まで>

〒502-0871 岐阜市鷺山新町 5-13 牧ヶ野方 岐阜県オリエンテーリング協会

E-mail : <mailto:gifu@orienteering.com> Tel/Fax 058-233-9082

<当日>

牧ヶ野 敏明（まきがの としあき） 携帯090-8670-6262

長谷川 啓：（はせがわ けい） 携帯090-2814-3955

お礼

本大会の開催に当たり、

- ◇協賛の森永乳業より、飲料を提供いただいています。
- ◇成績処理用アプリケーションとして、的場洋輔氏作成の Mulka 2 を使用しています。
- ◇電子パンチシステム、レンタル用 E-Card の確保について、三河 OLC, 岡崎 OL 協会、土屋晴彦氏に協力を頂いています。
- ◇E-card による大会運営について、三河 OLC 桑山実氏、杉森憲文氏より多大なご指導・ご協力をいただいています。
- ◇コントローラーとして小野盛光氏の多大なご指導ご協力をいただいています。

この場を借りて厚く御礼申し上げます。

JOA(日本オリエンテリング協会)強化選手による

テクリ(テクニカル・クリニック)

JOA(日本オリエンテリング協会)では、公認大会等で、日本代表選手もしくは経験者による技術指導の場を設け、オリエンテリングスキルのブラッシュアップを目的にテクニカル・クリニックを実施します。今回は、JOAの強化選手である松澤選手を招待選手として講師に招き、次のような講習プログラムを実施します。

【実施場所】 岐阜県博物館 マイ・ミュージアム棟3階 ハイビジョンホール

【参加費等】 大会参加者ならどなたでも参加可能。参加費無料。

【内容時間】

午後0時30分～

(1) 強化選手と話そう ～初心者向けオリエンテリング・トーク～

「オリエンテリングの面白さって何?」「どうしたら速い選手になれるの?」等々、あなたの素朴な疑問に松澤選手がお答えします。是非、質問をご用意の上、松澤選手の話聞いてみてください。

午後1時30分～

(2) 強化選手の走りを盗もう ～競技者向け解説会～

松澤選手が当日のレースのルートを紹介しながら、コース攻略のための技術や練習方法を伝授します。解説後には、トレインに再度入って復習する時間も設けます。

<プロフィール>

松澤俊行(まつざわとしゆき)

1972年生まれ、愛知県豊川市在住の日本を代表するオリエンテリング競技者。2011年度も10度目の世界選手権出場、3度目の全日本リレー優勝など、活躍を続ける。愛知教育大学で生涯スポーツ指導について学んだ経験を活かし、ナビゲーションスポーツ各種の講習会講師や、競技者に対するコーチングなど指導者としての活動も盛んに行い、評価を得ている。



今後の岐阜県オリエンテーリング協会事業について

平成24年3月3日(土)、4日(日)

「白川郷スノーゲイン2012年」

会場 トヨタ白川郷自然学校(岐阜県大野郡白川村馬狩 223)
世界遺産の白川郷でスノーシュー履いてスノーゲインを!

なお、申し込み期限を2月20日まで延長しています。

平成24年7月8日(日)

「水都おおがき 湧水ロゲイン」

会場 大垣市内(岐阜県大垣市)

大垣は、**松尾芭蕉**が生涯に4度も訪れた地で、**奥の細道**の終着地でもあります。また、**木曾三川の伏流水**が集まる全国有数の**自噴帯**に位置し、豊かでおいしい水に恵まれていたことから「**水の都**」と呼ばれてきました。**石田三成**の本拠ともなった大垣城は、この豊かな水を利用していくつかの堀を巡らしています。

この豊かな水溢れる**湧水のある大垣**で、暑い夏ならではの**シティ・ロゲイン**を楽しんでみませんか!

平成24年10月7日(日)

ぎふ清流国体 デモンストレーション・スポーツ

会場 多治見市喜多緑地

国体期間において岐阜県民であれば誰もが参加できるデモンストレーションとしてのスポーツとして、オリエンテーリングを実施します。多くの方に参加をお願いします!

この他にも、岐阜県オリエンテーリング協会では、岐阜メモリアルセンターや、かさだ広場などで初心者向けの体験会などを開催します。

詳しくは、今後の当協会のホームページをご覧ください。

<http://www.orienteering.com/~gifu/>

リニューアル工事を終えた岐阜県博物館をご覧ください！

今回、会場としてお借りする岐阜県博物館は、飛山濃水（飛驒の山、美濃の水）の中で育まれてきた岐阜県の姿を自然・人文の分野により紹介する総合博物館です。博物館には本館とマイ・ミュージアム棟があり、2月10日までリニューアル工事が行われました。

大会参加者の皆様には、競技終了後、会場となるピロティをきれいにしてお返しするとともに、博物館の展示物を是非ご覧いただけたらと思います。

本館入館料（一般 320円、大学生110円、高校生以下無料）

マイ・ミュージアム棟は無料

以下、博物館の展示物等のご紹介をします。

本館の常設展示では、下記の4つの展示室があります。

人文展示室1（先史時代から現代までの岐阜県の歴史紹介）

特別展示室（仏像・陶器・刀剣などの岐阜県の美術工芸を紹介）

自然展示室1（岐阜県の大地の歴史と自然と人との関わりを紹介）

自然展示室2（岐阜県の植物、動物、岩石などを分野別に紹介）があります。

*大会当日には、企画展として日本自然科学写真協会写真展「自然を楽しむ科学の眼 2011-2012」が人文展示室2で開催されています。

マイ・ミュージアム棟では、

大会当日、精密イラストレーション～世界の名車・蒸気機関車～が展示されています。

3階ハイビジョンホールにて、J O A（日本オリエンテーリング協会）強化選手である松澤さんによるテクニカル・クリニック及び、表彰式、クロージングセレモニーを開催します。皆様のご参加をお願いします。会場となるピロティの外階段を降り、マイ・ミュージアム棟の3階に上がってください。なお、泥つきの靴での入場は、ご遠慮ください。



岐阜県博物館の公式サイト <http://www.gifu-kenpaku.jp/>