

2012年6月4日 京都府・円山公園

京都の祇園で行われた京都のみやこ OLC 恒例オリエンテーリング教室。会場での講習や、地図みながら現地を確認する講習などのあとで、午後からミニ大会がありました。

### まずは講習会

午前中は、祇園の中学校跡（旧・弥栄中学校）をかりてオリエンテーリング教室。少しの講義のあと、実際に円山公園内で地図を見ながら歩きました。コンパスを使っての確認や現地の特徴物を確認したり、歩測で距離を確認したりしながら回りました。

また途中では、観光ポイントも紹介してくれて、銅閣寺（祇園閣というところですが）があるというのも初めて知りました。



(教室での講義)



(祇園の町で地図読み)

### 午後からはミニ大会

昼食を食べて、午後からは將軍塚までを含んだトレインでミニ大会。

午後からの大会だけに参加する方もかなりいて、会場もごった返してきま

した。今回は、SI を使った集計システムですので、会場でチェックをしたあと、スタート地点に向かいます。

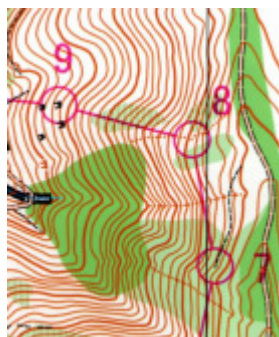
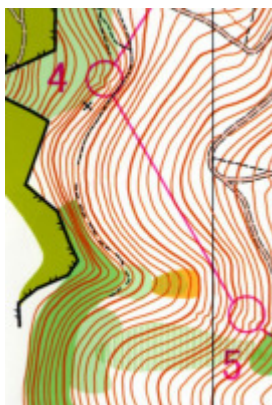
昨年と同様、スタート地点の広場では、祭りの練習をしていました。今年は織り込み済みだったようで、スタート地点もきちんとずらして対応していました。



(スタートの様子です)

### 急な斜面をえっちらおっちら


この大会の醍醐味(いやがらせ?)は、なんといっても中盤の急斜面。いくら4000分の1の地図だとしても、4→5の等高線はうんざりします。単純な地形なので、まさに登るだけ。




7→8→9は下りなのだが、特徴のない斜面なので、亀裂や尾根を間違えると、うろうろすることになってしまう。

8が逆に、ちょっと上だったような気がするが…。

下に降りてくると、今度は、公園内の小さな道をきちんと確認しないと、すぐに行きすぎてしまう。なかなか楽しめるトレインです。



(公園内のコントロール)



(5番コントロール)

### 教室 & 大会の連携に期待

毎回、生徒の勉強にと連れて行ったのですが、今年は京都市内のクラブの中学生も来ていました。このような教室と大会を連携して行っているのはいいことだと思うので、もっと広報すればボーイスカウト連盟とかも飛びついてきそうですが（でも人数は、この程度が適正でしょうね）。

今後も継続してくれることを期待します。

(横田実)



(表彰式の様子)