

# 第 15 回 茶の里いるまオリエンテーリング大会 in 越生 プログラム

～今年も春は茶の里いるまから～

開催日 **2018年4月22日(日)** 雨天決行・荒天中止  
主催 入間市オリエンテーリングクラブ  
後援 越生町、越生町教育委員会、越生町観光協会、入間市教育委員会  
NPO 法人埼玉県オリエンテーリング協会  
協賛 ニューサンピア埼玉おごせ  
場所 埼玉県入間郡越生町  
会場 ニューサンピア埼玉おごせ 多目的体育館



〇ごあいさつ

## 木村 耕平 (実行委員長)

本年も茶の里いるまオリエンテーリング大会にご参加いただき、誠にありがとうございます。

今回も前回に引き続き 400 人を超える方に申し込みいただき会員一同大変うれしく思っております。“春は入間から”の言葉のもと4月に茶の里大会開催を続けて15回目の大会となりました。

今年の大会は過去には全日本大会が開催されたこともある良質のトレイン「上谷」(NPO 法人埼玉県オリエンテーリング協会)をメインに「弘法山観世音」も含めたエリアで行います。「上谷」で大会が開かれるのは数年ぶりだと思いますので是非このトレインを楽しんでいただければと思います。

また今回の大会では近年入会した若手が中心となって開催します。本レースの他にも彼らのアイデアを基に様々なイベントを用意しました。レース後には是非そちらもお楽しみください。

参加者の皆様が本大会で春の一時を楽しんでいただければ幸いです。



# 1. 交通案内

会場：ニューサンピア埼玉おごせ 多目的体育館（〒350-0401 埼玉県入間郡越生町古池700）

## <車の場合>

- ・東京方面からお越しの場合：関越道「坂戸西スマートIC」から約20分  
「鶴ヶ島IC」から約25分
- ・新潟方面からお越しの場合：関越道「東松山IC」から約25分



越生駅・ニューサンピア埼玉おごせの周辺地図

## ○駐車場について

駐車場は2か所用意しており、約 145 台収容できます（無料）。

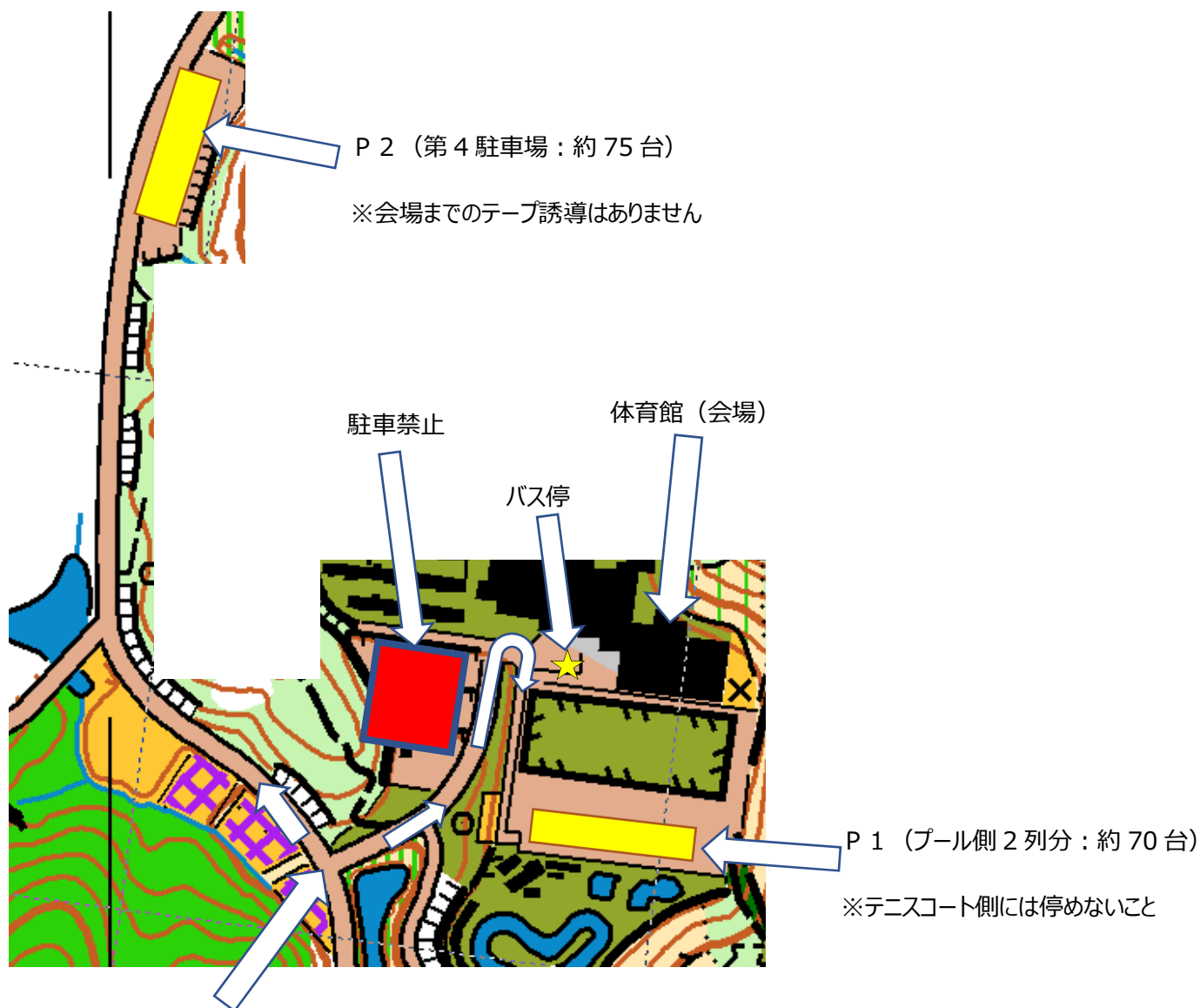
最初にニューサンピア埼玉おごせ内にある専用駐車場（P 1）に案内します。ニューサンピア埼玉おごせ入口の役員の指示に従って入場ください。看板に従いP 1にいる役員の誘導に従って駐車してください。奥から詰めていただきます。会場までは誘導はありませんが、視認できる距離にあります（収容約 70 台）。

P 1が満車になりましたら、ニューサンピア埼玉おごせ第4駐車場（P 2）に案内します。車で1分ほどのところにあります。P 2入口の役員の誘導に従って駐車してください。手前から詰めていただきます（収容約 75 台）。P 2からニューサンピア埼玉おごせ入口までは下記地図に従って道路脇の歩道を通ってお越しください（誘導なし）。付近の山林は競技エリアですので、立入は禁止です。

この2か所以外にも駐車場はありますが、オリエンテーリング参加者は駐車禁止です。お守りください。

※駐車場には限りがありますので、なるべく乗合せの上、会場までお越しください。

※駐車場内及び誘導路での事故やトラブルに対しては運転者の責任において処理してください。主催者は一切責任を負いません。



ニューサンピア埼玉おごせ入口

車の方は、ここに入ってください。P 1が満車の場合には、P 2へ誘導します。

<公共交通機関の場合>

○バスをご利用の場合

JR 八高線・東武越生線「越生駅」から、

川越観光バス「黒山三滝行きニューサンピアおごせ経由」で 10 分、「ニューサンピア埼玉おごせ」で下車  
大会専用バスで 10 分

- ・大会専用バスを利用する場合は、乗車前に運営役員に運賃 200 円をお支払いください。  
小銭での支払いのご協力をお願いいたします。
- ・路線バスを利用する場合は、降車時に運賃（現金 200 円・IC カード 195 円）をお支払いください。
- ・バスの定員の目安は 40 人です。
- ・下記のバス時刻表は目安です。道路状況や天候によっては遅延が生じることもあります、ご了承ください。

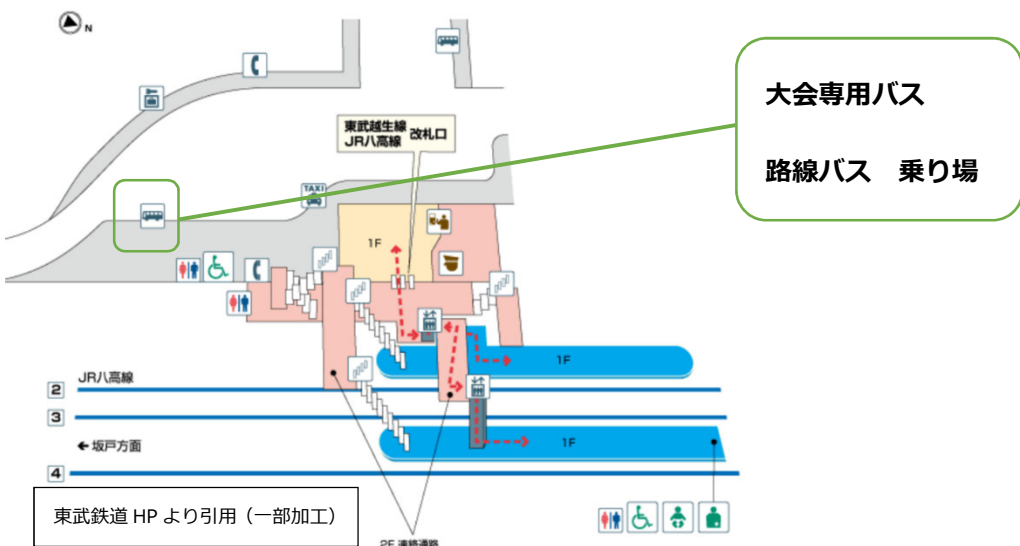
◇往路のバス時刻表

越生駅	ニューサンピア	バスの種類
8:45	8:55	大会バス
9:00	9:10	大会バス
9:15	9:25	大会バス
9:25	9:34	路線バス
9:30	9:40	大会バス
9:45	9:55	大会バス
10:00	10:10	大会バス
10:15	10:25	大会バス
10:30	10:39	路線バス
10:45	10:55	大会バス

◇復路のバス時刻表

ニューサンピア	越生駅	バスの種類
13:40	13:50	路線バス
14:34	14:44	路線バス
15:10	15:20	大会バス 2 台
15:38	15:48	路線バス
15:40	15:50	大会バス
16:50	17:00	路線バス（最終便）


※復路の大会バスは、人数が集まり次第出発します。



## 2. タイムスケジュール

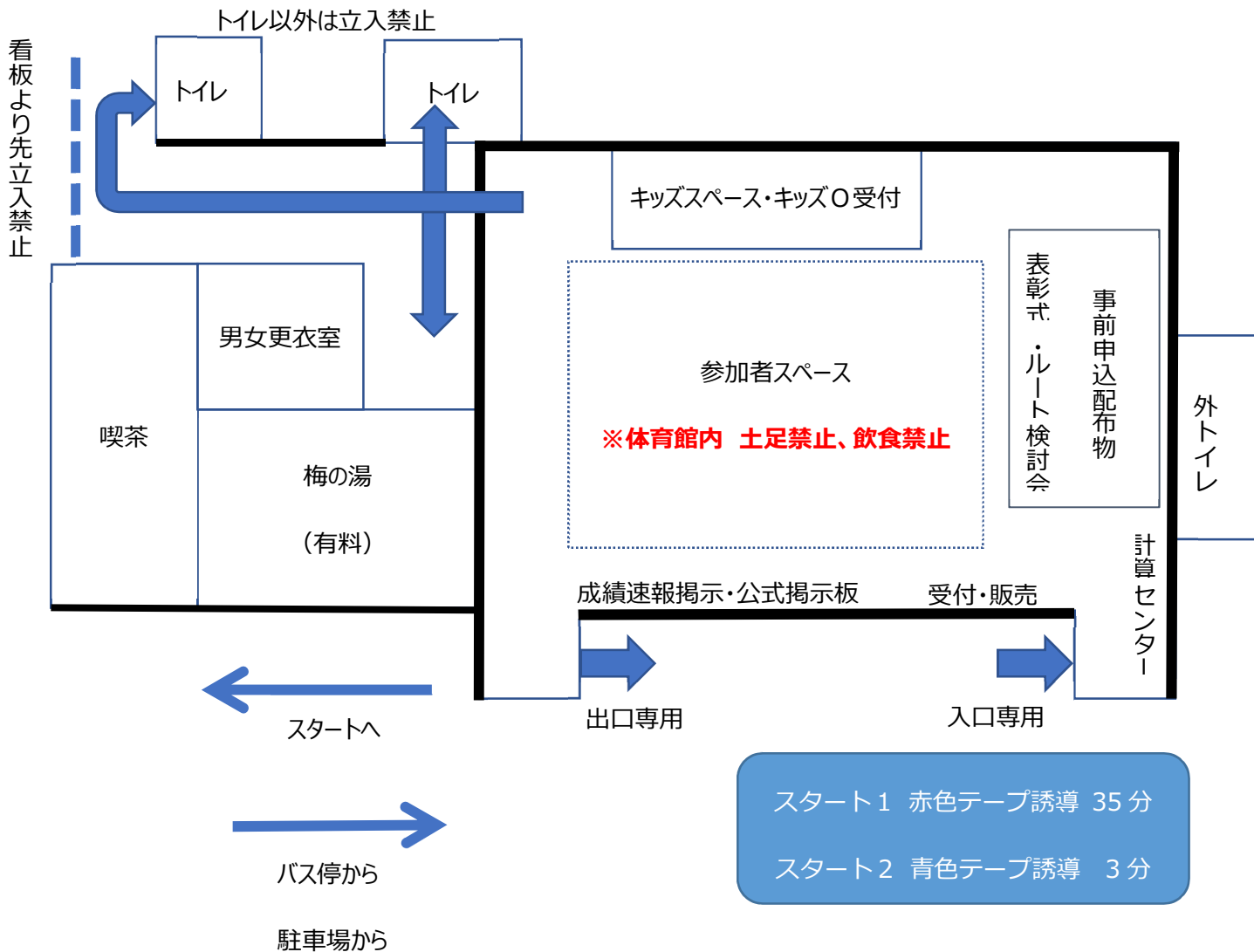
---

6:00	(大会中止の場合) 入間市 OLC の HP、およびオリエンティアメーリングリストにて公表
8:45	会場開場
8:45~11:00	受付
10:30~13:00	スタート
12:00	スタート2 閉鎖 (烏龍茶・ほうじ茶・新茶クラス)
13:00	スタート1 閉鎖 (玉露・煎茶・抹茶・蘭茶クラス)
12:40~14:00	新茶クラス2 本目受付
12:40~14:30	エクストラコース受付
12:40~15:00	地図販売
14:00~14:30	どつぼり先生のルート検討会
14:30~15:00	表彰式
14:40	弘法・上谷間 関門閉鎖 (スタート1のコース出走者のみ対象)
15:10	フィニッシュ閉鎖
16:00	会場閉鎖
9:30~15:00	キッズスペース
10:00~12:00	キッズO



気まぐれイラスト：茶摘みいるか (Y.Rino 作)

### 3. 会場案内



#### <注意事項・補足>

- ・ニューサンピア周辺の里山が競技エリアとなりますので、競技前の立入りは禁止します。
- ・体育館内は土足厳禁です、靴は入口にて靴袋に入れてお持ちください。  
体育館の屋内入口から出てトイレや梅の湯などに行く際は、靴を履いて出てください。  
ただし、屋内はオリエンテーリングで使用した汚れた靴やスパイクでは歩かないでください。
- ・会場内のトイレの数に限りがあります。トイレはなるべく会場に来る前に済ませておくことをお勧めします。  
トイレは、屋内2か所と屋外1か所が使用可能です。屋外トイレは体育館内からは入れません。  
緊急事態を除いては、体育館付近のトイレのみご使用ください。
- ・本部付近に公式掲示板と速報所を設置します。  
プログラム発行以降の情報は公式掲示板に記載しますので、必ずご確認ください。
- ・会場での食品等の販売はございません。昼食等は各自でご用意ください。
- ・会場内は**飲食禁止**です。ごみはお持ち帰りください。
- ・更衣室はロッカーをご利用ください。ただし他の利用者と一緒ですので、譲り合ってください。
- ・荷物はテーブルで仕切られている参加者スペース内をお願いします。
- ・ニューサンピア本館にはトイレ、梅の湯以外には立ち入らないでください。  
また、ニューサンピアは一般の方も利用されています。迷惑にならないよう、ご配慮ください。

<誘導テープ一覧>

区間	テープの色	距離/時間
駐車場P 2→会場	なし	約 0.8km/約 10分
駐車場P 1→会場	なし	約 0.1 km/約 2分
会場→スタート1	赤	約 2km/約 35分
会場→スタート2	青	約 0.2km/約 3分
競技中	赤白	
立ち入り禁止区域	青黄	
フィニッシュ→会場	黄	



(写真提供 : S.Shunsuke)

## 4. 受付 (8:45~11:00)

### <事前申込者の方>

- ・会場内で配布物を受け取ってください。欠場者分は持って行かないでください(欠場確認に用います)。

配布物一覧
ナンバーカード
(レンタルの方) E-card
バックアップラベル

- ・安全ピンは各自でご用意ください。
- ・マイ E-card を忘れた場合や番号を変更する場合は、受付にて E-card 変更受付表を記入してください。当日レンタルする場合は 300 円となります。
- ・代走を希望する方は、受付にて代走受付用紙を記入してください。
- ・申込内容に不備のある方は公式掲示板に記載しますので、受付までお越しください。

### <コンパスの貸し出し>

- ・希望者は受付に申し出てください(数に限りがございます)。
- ・貸し出し時に保証金(2,000 円)をお預かりします。保証金はコンパス返却時に返金します。
- ・破損や紛失した場合には保証金は返金しません。
- ・貸し出したコンパスは競技終了後、受付にて返却してください。

### <初心者の方へ>

- ・初心者説明員を配置しますので、スタート前に説明を受けてください。
- ・競技全般に関して不明な点がございましたら、お気軽に役員まで質問してください。
- ・すでに新茶クラスを走った人、他のクラスを走った人も新茶クラスで二本目の出走が可能です。初心者の復習、初めてオリエンテーリングされる方の付き添いとしてご利用ください。希望者の方は受付までお越しください。二本目の受付は 12:40~14:00 までとします。詳細は p14 をご参照ください。

### <当日申込>

- ・クラスと参加費は以下の通りです。クラスは事前申込と当日申込で共通となります。マイ E-card は使用できませんので、ご注意ください。
- ・一部クラスに定員を設けております。定員に達した場合は、希望のクラスに出場できない場合があります。(玉露: 20 人、煎茶: 30 人)
- ・当日申込は表彰対象外です。
- ・当日申込者は事前申込者のスタートが終了した後にスタート時間を割り振ります。
- ・フィニッシュ閉鎖時刻の都合上、玉露・煎茶クラスの当日申込の方は競技時間を十分に確保できておりません。申し訳ございません。当日申込される場合は、十分に留意してください。
- ・各クラスの詳細は 5.1<コース情報>を参照ください。
- ・当日申込の参加費

19 歳以上	3,500 円
18 歳以下 (高校生)	2,000 円
中学生以下	500 円
グループ (新茶クラス)	300 円/グループ

☆受付にて当日のみ有効の梅の湯(温泉)割引券を配布しております! レース後に是非ご利用ください!!



## 5. 競技

### 5.1 地図・テレイン・コース

#### <競技形式>

競技形式：ポイントオリエンテーリング（EMIT 社製電子パンチングシステムを使用）


#### <地図>

「上谷」	（2007年 NPO 法人埼玉県オリエンテーリング協会）	※2018年リメイク
「弘法山観世音」	（2014年入間市 OLC）	※2018年リメイク
縮尺	1：10000（一部クラスで1：7500を使用、いずれもA4サイズ）	
等高線間隔	5m	通行可能度4段階表示 防水加工済み
地図表記	ISOM2017 準拠	

※次の特殊記号を使用します。

- † 墓地（ISOM2017で指定のない記号）
- 炭焼き窯跡
- × 目立つ人工特徴物（ほこら、遊具など）
- 切り開き、林業用作業道の跡

※以下の記号は立入禁止です。地図上に立入禁止のハッチはかけませんが、絶対に立ち入らないでください。



耕作地（立入禁止）



果樹園、梅林（立入禁止）

#### <テレイン・コースプロフィール>

本大会のテレインは、入間市 OLC 所有地図の「弘法山観世音」（以下、「弘法」とする。）と埼玉県協会所有地図の「上谷」の一部で構成されています。「上谷」を走るコースは玉露・煎茶・抹茶・蘭茶に限られます。これらのコースは最初「上谷」を走った後、公道を通過して「弘法」に移動してくるコースとなっています。その他のコース（烏龍茶・ほうじ茶・新茶）は「弘法」のみを走るコースとなっています。

「上谷」は大きな尾根と沢で構成された山塊。テレイン全般にわたって走行可能度がやや低いですが、一部スーパーA も見られ植生のコンビネーションによってテレインの難易度が上がっています。斜面は概して急峻で、特に沢沿いは崖に近いため斜面走行時には細心の注意が必要です。大きな尾根筋には小道が存在しますが、それ以外には小径も少なく、存在しても不明瞭な場合が多いです。道だけでなく地形も読みながら走ってナビゲーションをする能力が必要とされるコースとなっています。（蘭茶は基本的に道を使って行けるようにコースを組んでいます。）

公道を走る際には十分車に注意して走行してください。道路を横断する際には役員の指示に必ず従ってください。

「弘法」は、ニューサンピア埼玉越生と越生中学校と弘法山観世音を地図内に含んだ里山テレイン。走行可能度は全体的に低めですが、ハイキングコースも整備されており道が非常に発達しています。立ち入り禁止のエリアが多いためよく注意して走ってください。走行可能度の低いところでのナビゲーション技術や道をしっかり辿る能力が必要とされるコースとなっています。

## <コース情報>

	距離,登距離	優勝設定時間	縮尺	難易度の目安	使用地図
玉露	5.9km,340m	50分	1:10000	ME,WE,M21A	上谷(縦)、弘法(横)
煎茶	4.7km,290m	50分	1:10000	M20~35A,W21A	上谷(縦)、弘法(横)
抹茶	3.4km,210m	40分	1:10000	M35~50A,W20~35A	上谷(縦)、弘法(横)
烏龍茶	2.4km,160m	25分	1:7500	M65A~,W45A~	弘法(横)
蘭茶	5.5km,320m	60分	1:10000	トレイルランナー向け	上谷(縦)、弘法(横)
ほうじ茶	1.9km,120m	30分	1:7500	Bクラス	弘法(横)
新茶	1.2km,50m	—	1:7500	Nクラス	弘法(横)

※一部クラスの距離・優勝設定時間が要項2時点より変更されています。ご了承ください。

## 5.2 競技の流れ

### <スタート地区まで>

☆本大会では、上谷側のトレインからスタートする**玉露・煎茶・抹茶・蘭茶クラス**(以下、**スタート1**)と、弘法山観世音側のトレインからスタートする**烏龍茶・ほうじ茶・新茶クラス**(以下、**スタート2**)で**スタート地区を二つ設けます**。参加クラスによりスタート地区が異なりますので、スタート地区を誤らないよう、十分に注意してください。

- ・テープ誘導は、下記の通りになります。
  - スタート1：赤色テープ誘導、徒歩約35分(約2km)
  - スタート2：青色テープ誘導、徒歩約3分(約0.2km)
- ・テープ誘導の開始地点にアクティベートユニットを設置しますので、E-cardの動作確認を行ってください。(E-cardが動作しない場合は受付までお越しくください。)
- ・E-cardとナンバーカードを着用していないと、出走できません。(新茶クラスでグループ出走される場合は、代表者がナンバーカードを着用してください。)
- ・長袖と長ズボンでの出走を推奨します。
- ・スパイクシューズの使用は可能です。
- ・ウォームアップは、会場からスタート地区までの誘導区間で行ってください。
- ・防寒着等の輸送は行いません。
- ・(スタート1のみ) スタート地区に水を用意しますが、量に限りがあります。ご了承ください。

<スタート> スタート1 10:30~13:00 スタート2 10:30~12:00

<b>3分前</b>	<b>クラスごとの仕切りはありません。</b> 3分前枠入口で役員からナンバーカードとE-cardのチェックを受け、案内にしたがってE-cardの動作確認を行ってください。
<b>2分前</b>	3分前枠から2分前枠に進み、コントロール位置説明をお取りください。
<b>1分前</b>	枠を進んでください。 (スタート2)ご自身のクラスの地図をとってください。地図はスタート合図まで見ないでください。
<b>10秒前</b>	E-cardをスタートユニットにセットしてください。
<b>スタート</b>	スタートの合図と同時にE-cardをスタートユニットから離し、スタートしてください。 (スタート1)スタート後、ご自身のクラスの地図をとって、スタートしてください。
<b>スタート→△</b>	スタート枠からスタートフラッグ(△)までは赤白テープ誘導です。

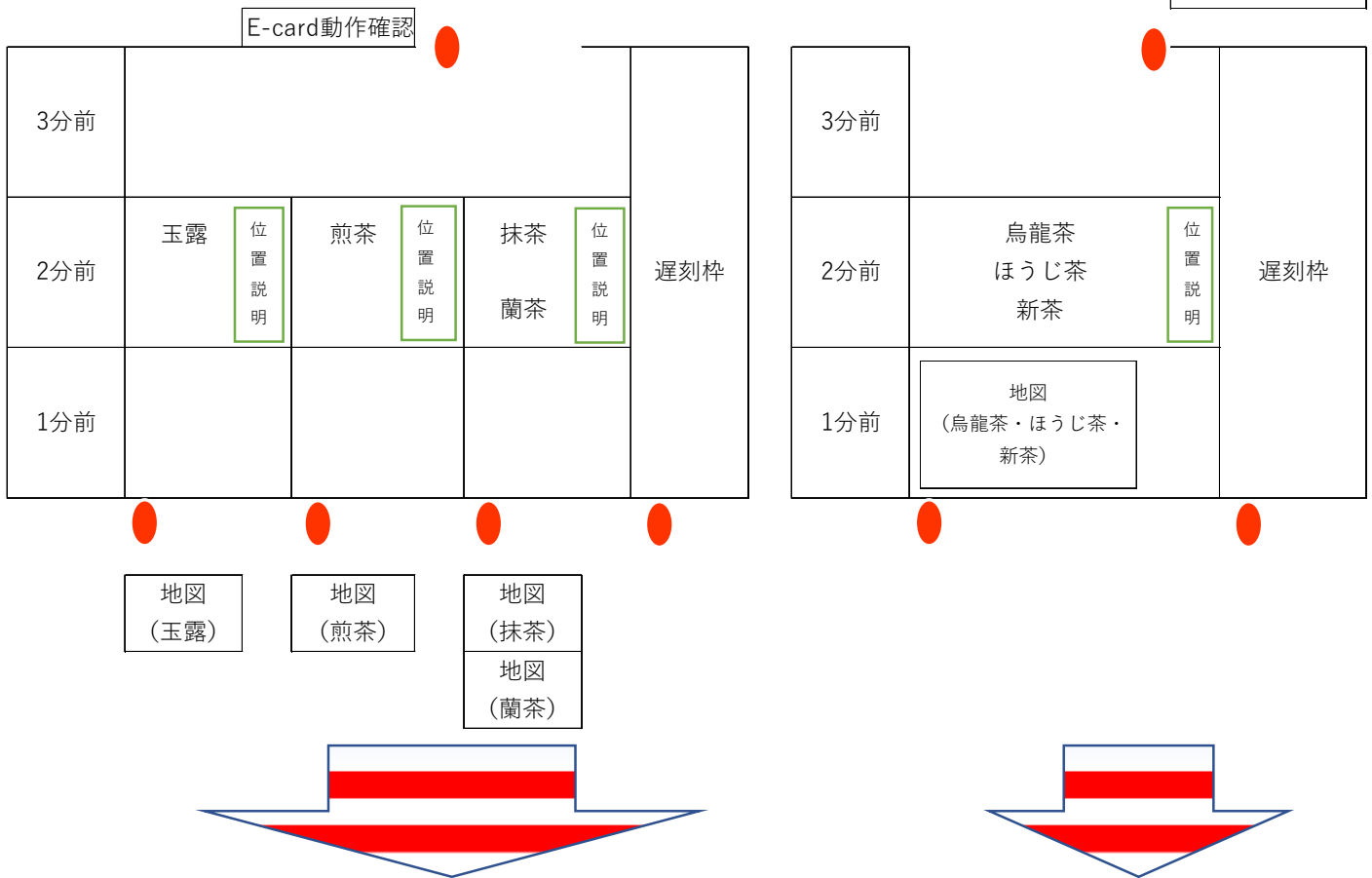
- ・ スタート時刻に遅刻した方は、役員の指示にしたがって遅刻枠からスタートしてください。  
遅刻の場合、競技時間は正規の時刻からスタートしたものと計算します。

スタート地区の概略図

スタート1

スタート2

E-card動作確認



●…スタート (アクティベート) ユニット

## <競技中>

- ・コントロールは地図に指定された順番に回ってください。
- ・コントロールに到着したら、コントロール番号を確認して、E-card をユニットにパンチしてください。  
誤ったコントロールにパンチした場合でも、次に正しいコントロールにパンチすれば、通過が認められます。
- ・コントロールユニットや E-card の不具合による電子的記録が残っていない場合、バックアップラベルで通過判定を行います。
  
- ・トレイン内に救護・給水所を設置します。
- ・トレイン内で怪我人や病人を発見した場合は、救護救助を最優先するようお願いします。  
救護・給水所とフィニッシュには役員が待機しておりますので、万一の場合には救助を求めてください。
- ・トレイン内に罾（くくり罾）が設置されているところがあります。ご注意ください。
  
- ・トレイン内で役員が動画撮影のため、一部選手に並走する可能性があります。
  
- ・民家や畑などの立ち入り禁止区域には絶対に立ち入らないでください。
- ・斜面の崩壊を防ぐために立ち入り禁止にしている箇所があります。狭いため地図上には表記できていません。  
現地は青黄テープで囲っていますので立ち入らないようにしてください。付近に役員がいますので必ず指示に従ってください。指示に従わずに立ち上がった場合、失格とさせていただきます。
  
- ・レンタル E-card を紛失や破損した場合には、弁償金として 8,500 円をいただきます。
  
- ・**競技時間は 150 分です。競技時間を超えた場合は失格となります。**  
**競技時間を超えそうな場合は、速やかにフィニッシュに向かってください。**

## ○スタート1

- ・地図は 2 枚の地図が表裏で 1 枚のビニール袋に封入され、1 枚目の最終コントロールと、2 枚目のスタートが同じ地点に記されています。
- ・コース全体から見た以下のポイントに関門を設けます。  
玉露クラス：約 60%、煎茶クラス：約 65%、抹茶クラス：約 65%、蘭茶クラス：約 55%  
14:40 以降に関門を通過する選手は、競技中であっても役員によって制止されますので、競技をやめてフィニッシュへ向かってください。
  
- ・公道を走る際の注意点  
レース中車両が多く通行する車道を走行します、十分に気を付けてください。  
また横断する箇所を地図上で示しますのでその箇所で横断してください。  
横断箇所には役員を配置し、車両が通行して危険と判断した場合には横断を待ってもら場合があります。  
必ず役員の指示に従ってください。  
また止まった場合でもその時間は成績に考慮しません、ご了承ください。

### <フィニッシュ>

- ・最終コントロールからフィニッシュまでは赤白テープ誘導です。
- ・フィニッシュはパンチングフィニッシュです、E-card をフィニッシュユニットにパンチしてください。
- ・地図回収は行いませんので、スタートをしていない選手に見せないように注意してください。
  
- ・フィニッシュから会場までは黄色テープ誘導です。
- ・会場に戻り次第、ただちに計算センターにて E-card の読み取りを行ってください。  
レンタル E-card は読み取り後に回収します。
- ・コンパスを借りた方は、受付に返却してください。
  
- ・**フィニッシュ閉鎖は 15:10 です。** 競技の途中でも 15:10 までにフィニッシュを通過してください。
- ・途中棄権する場合でも、必ず E-card を会場内の計算センターへ提出してください。  
計算センターで確認できない場合、行方不明者として検索の対象となります。

### <調査依頼>

- ・調査依頼は、受付にて所定の用紙にご記入ください。



(写真提供 : S.Shunsuke)

## 6. 会場イベント

---

<地図販売、成績表> 受付 12:40~15:00

- ・全コントロール図：600円（2枚セット）
- ・コース図：500円（玉露・煎茶・抹茶・蘭茶）、300円（烏龍茶・ほうじ茶・新茶）
- ・白図：300円（「弘法山観世音」1：7500のみ）
- ・成績表：300円（後日郵送します）

<キッズスペース（託児）> 9:30~15:00

小さなお子様のいるご家族のために、キッズスペースを設置しました。自由にお使いいただける遊具やお昼寝用マットなどを用意しております。どうぞご利用ください。

※専任のスタッフがおりますが、保育士ではありません。各自の責任でご利用をお願いします。

<キッズO> 受付 10:00~12:00

小さなお子様向けに、キッズオリエンテーリングコースを用意しました。参加費は無料で、完走されたお子様にはご褒美を用意しています。優しいお姉さんたちがゲームを交えながら指導してくれます。

<新茶クラス2本目出走> 受付 12:40~14:00 フィニッシュ閉鎖 15:10

新茶クラス限定で、2本目の出走が可能です（他のクラスを出走した方も可能です、オリエンテーリング初心者に対する付き添いとしてご利用ください）。希望者の方は、受付までお越しください。地図が追加でご入用の際には、300円/枚でお渡しします。計時は行いませんが、フィニッシュ閉鎖の時刻は共通です。終了後は、受付にて終了した旨をご報告お願いいたします。

<エクストラコース～走り足りない貴方へ～> 受付 12:40~14:30 フィニッシュ閉鎖 15:10

レース1本では満足しきれないその貴方！今回はなんと特別にエクストラコース（無茶・苦茶クラス 0.7km 60m↑）を用意させていただきました！（先着100名限定）

受付にて地図を購入（1枚100円）後、地図に記載されているスタート地区に向かい、スタートしてください。セルフスタートになります。また、本コースはパターン振りがございます。お近くの友人を誘って、ファシユタ形式での練習を推奨しております（安全のため、同時にスタートするのは4人を上限とさせていただきます）。

もう少しだけ無茶苦茶してみませんか？（コース設定者 嵯峨より）

<上位者のルート揭示> 13:45~16:00（予定）

上位者のルート揭示を予定しています。上位の方にお声かけしますので、ぜひルート記入にご協力ください。

<どつぼり先生のルート検討会> 14:00~14:30（予定） 講師：新隆徳

今年も50代のエースと名高い新さんにより、ルート検討会を実施します。今年は選手が走っている動画を撮影しようと、気合十分の模様！！上位入賞者などもゲストに招きながら、どうすればどつぼりにくくなるのか、徹底解明を行います。昨年よりもパワーアップした必見のルート検討会、是非お見逃しなく！！

<表彰> 14:30~15:00

- ・玉露・煎茶・抹茶・烏龍茶・蘭茶・ほうじ茶クラス  
事前申込者の中から、各クラス1~3位と女性1位、高校生以下1位を表彰します。
- ・新茶クラス  
表彰対象は上位3チームのみです。また、計算センターにて参加賞をご用意しています。

※表彰状及び賞品は表彰式時のみにお渡しします、表彰時にいない場合の後日送付は行いません。

## 7. 注意事項

---

### <大会の中止>

当日に荒天などで大会が中止になった場合、朝 6 時までに入間市 OLC の HP とオリエンティアメーリングリストに公表します。また、下記の問い合わせ先にて対応します。参加費の返金はいませんので、ご了承ください。

### <問い合わせ先>

- ・前日と当日の問い合わせ先：090-4860-6891（実行委員長 携帯）
- ・大会前後の問い合わせ先：[chanosato2018@gmail.com](mailto:chanosato2018@gmail.com)
- ・入間市 OLC のサイト：<http://www.orienteering.com/~iruma/>

### <注意事項>

- ・万一来て、健康保険証を持参してください。  
スポーツ傷害保険には主催者側で加入しますが、補償額には限りがあります。
- ・参加者が自分自身または第三者に与えた損害(駐車場内での事故などを含む)、貴重品の盗難について、主催者は責任を負いませんのでご注意ください。
- ・忘れ物の保管期限は 2018 年 5 月 31 日までとし、それ以降は処分させていただきます。
- ・大会出場中の映像、写真、記録、参加者の氏名などのテレビ・新聞・雑誌・インターネットなどへの掲載権と肖像権は主催者側に属するものとします。
- ・レンタル E-card を紛失や破損した場合には、弁償金として 8,500 円をいただきます。

## 大会役員

---

実行委員長	: 木村 耕平
競技責任者	: 細淵 晃平
運営責任者	: 宇井 賢
コース設定者	: 嵯峨 駿佑
渉外担当者	: 新井 和彦
地図調査統括	: 水嶋 孝久

### 運営役員（上記以外）:

新 隆徳	新 桂子	石神 愛海	井上 博人	植松 裕子
植松 彩	浦野 弘	海老沢 正	大塚 歩	大塚 みつき
大塚 弘樹	太田 宏樹	小野澤 清楓	奥山 景得	川野 貴司
加藤 伶子	木村 治雄	小泉 佳織	近藤 豊	小林 二郎
木村 知子	小島 由幸	小泉 知貴	佐藤 清一	清水 俊祐
渋谷 泰樹	白石 達也	清水 容子	清水 伸好	鈴木 美紀
鈴木 彩心	田島 三郎	田中 洋子	高野 由紀	田中 博
長縄 美春	中堀 剛	西脇 正展	野口 章江	野口 真優
野口 真那	服部 早苗	平島 勝彦	水嶋 竜也	水嶋 直子
宮田 信一郎	森田 裕子	山本 梨乃	山本 淳史	山下 智之
弓削田 楨一	渡部 裕美子	渡辺 徹也		

## 入間市オリエンテーリングクラブへようこそ！

入間市オリエンテーリングクラブは埼玉県入間市を中心とした地域クラブで、今年で42周年を迎えるとても歴史の古いクラブです。今では幅広い年齢層の会員が約80名、エリートから楽しみで歩いている人まで、層の厚さ、大会参加者数の多さなど、埼玉で最も活発なオリエンテーリングクラブの一つです。

クラブ大会を定期的に行い、クラブカップ7人リレーでは入賞を目標とし、練習会や合宿の開催など、オリエンテーリングクラブとしてきっちりした活動を行っています。また、埼玉県オリエンテーリング協会と入間市体育協会に加入し、組織の一員としての役割も担っています。

しかし、入間市 OLC は競技志向というよりは「楽しさ」を大切に思っているクラブです。特徴といえば、なんといっても年齢の隔てがなく仲がいいこと、そしてオリエンテーリング以外にも、スキー・登山・駅伝・飲み会などの企画が多いです。

アウトドアスポーツを楽しみたい方、楽しいお酒を飲みたい方。まずは遊びにきてください！一度、入間市 OLC のHP をご覧ください。

★入間市 OLC のHP : <http://www.orienteering.com/~iruma/>



## ☆当大会は OK-League 対象大会です！

関東の地域クラブ対抗で年間の得点を競う！2018年度 最も活躍したクラブはどこだ!?

詳細はこちらから : [http://okinfo.hatenablog.com/entry/okleague2018\\_1](http://okinfo.hatenablog.com/entry/okleague2018_1)

