

第 14 回 茶の里いるまオリエンテーリング大会 in 秩父 プログラム ~春は茶の里いるまから~

期日：2017年4月16日（日） 雨天決行・荒天中止

主催：入間市オリエンテーリングクラブ

後援：入間市教育委員会、秩父市教育委員会、小鹿野町教育委員会
NPO 法人埼玉県オリエンテーリング協会

協賛：梁山泊、Itoitex、狭山茶の田代園、石川漬物、内田農園、つるし柿本舗

場所：埼玉県秩父市、小鹿野町

会場：秩父ミュージックパーク 野外ステージ（埼玉県秩父市田村 1377）



秩父ミュージックパーク 野外ステージ

ごあいさつ

実行委員長 木村 耕平

今年も茶の里いるまオリエンテーリング大会にご参加いただき、誠にありがとうございます。

茶の里いるまオリエンテーリング大会は今回で14回目の開催となりました。これも毎回多くの皆様にご参加いただいているおかげと感謝しております。

今回は今まで大会の開かれたことのないニューマップでの開催となります。数年前から大会を行いたいと考えていた場所でしたが、大会を開くまでにはいたりませんでした。今回、NishiPROにご協力いただき、地図が出来上がりましたので、大会を開催することになりました。

トレインは大部分が通行可能な林であり、また場所によって雰囲気が変わり、幅広い顔を持っています。そのトレインを余すところなく楽しんでいただけるコースを設定いたしました。参加者の皆様にはこの新しいトレインを満喫していただけるものと信じております。

今回もクラブ員一同、参加者の皆様が満足いただけるように準備を進めてまいりました。

春の一時を本大会で存分に楽しんでいただければ幸いです。

1. 交通案内

会場：秩父ミュージックパーク 野外ステージ (埼玉県秩父市田村 1377)

<車の場合>

- ・ 圏央道 狭山日高 IC から国道 299 号を秩父方面へ約 45km、約 1 時間 15 分
- ・ 関越自動車道 花園 IC から国道 140 号・皆野寄居バイパス・皆野秩父バイパス(秩父蒔田 IC)を經由、約 30km、約 40 分



秩父ミュージックパークの周辺図 (地図データ ©2017 Google, ZENRIN)



駐車場～会場までの図

- ・ 駐車場は「P3 スポーツの森駐車場」です。当日参加の方も駐車可能です。
- ・ 駐車場から会場の野外ステージまでは約 1km(徒歩約 20 分)です。テープ誘導はありません。
- ・ 赤ちゃんをお連れの方など、近距離の駐車場を希望される場合は「大会問合先」へご相談ください。

<公共交通機関の場合>

◆西武秩父線「西武秩父駅」、または秩父鉄道「秩父駅」からのバスに乗り、「音楽堂・野外ステージ」で下車
バス停から会場までは徒歩 1 分、テープ誘導はありません。

- ・ **大会専用バスは秩父駅に停車しません。御花畑駅～西武秩父駅は徒歩で移動してください。(約 10 分)**
- ・ **大会専用バスを利用する場合は、乗車前に係員へ運賃 250 円をお支払いください。小銭をご用意ください。**
- ・ 路線バスを利用する場合は、降車時に運賃をお支払いください。
- ・ 電車やバスの時刻表は最新のものをご確認ください。
- ・ 下記のバス時刻表は目安です。道路状況や天候によっては、遅延が生じることもありますので、ご了承ください。
- ・ 西武秩父駅から野外ステージまでをタクシーで行く場合は、約 15 分、2,000 円程度です。

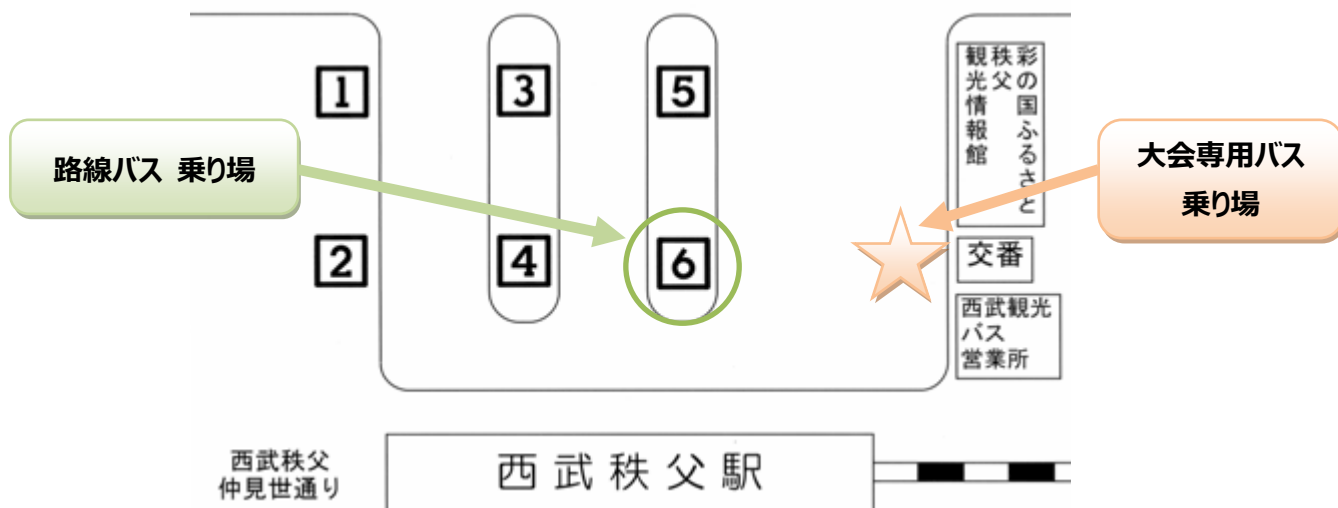
◆往路のバス時刻表

西武秩父駅	秩父駅	音楽堂・ 野外ステージ	運賃	バスの種類と台数
8:20	8:26	8:49	260 円	路線バス 1 台
9:00	—	9:17	250 円	大会専用バス 1 台
9:10	—	9:27	250 円	大会専用バス 1 台
9:25	—	9:42	250 円	大会専用バス 1 台
9:25	9:32	9:42	250 円(西武秩父駅) 210 円(秩父駅)	路線バス 1 台
10:00	—	10:17	250 円	大会専用バス 1 台

◆復路のバス時刻表

音楽堂・ 野外ステージ	秩父駅	西武秩父駅	運賃	バスの種類と台数
12:17	12:40	12:50	260 円	路線バス 1 台
13:50	—	14:11	250 円	大会専用バス 1 台
14:24	14:33	14:45	250 円(西武秩父駅) 210 円(秩父駅)	路線バス 1 台
15:00	—	15:21	250 円	大会専用バス 2 台
15:12	—	15:33	250 円	大会専用バス 1 台
15:12	15:35	15:45	260 円	路線バス 1 台
16:44	16:53	17:05	250 円(西武秩父駅) 210 円(秩父駅)	路線バス 1 台

西武秩父駅 バス乗り場の案内図



2. タイムテーブル

6:00	大会中止の場合、入間市 OLC のサイトとオリエンティアメーリングリストに公表
8:15	駐車場オープン
8:45	会場オープン
8:45~10:40	受付
10:30~12:00	スタート
12:00~14:45	地図販売
12:00~14:00	キッズ O
13:00~14:45(予定)	上位者のルート揭示
13:45~14:15(予定)	ドツボリ先生のルート検討会
14:15~14:45(予定)	表彰
14:00	ゴール閉鎖
16:00	会場閉鎖



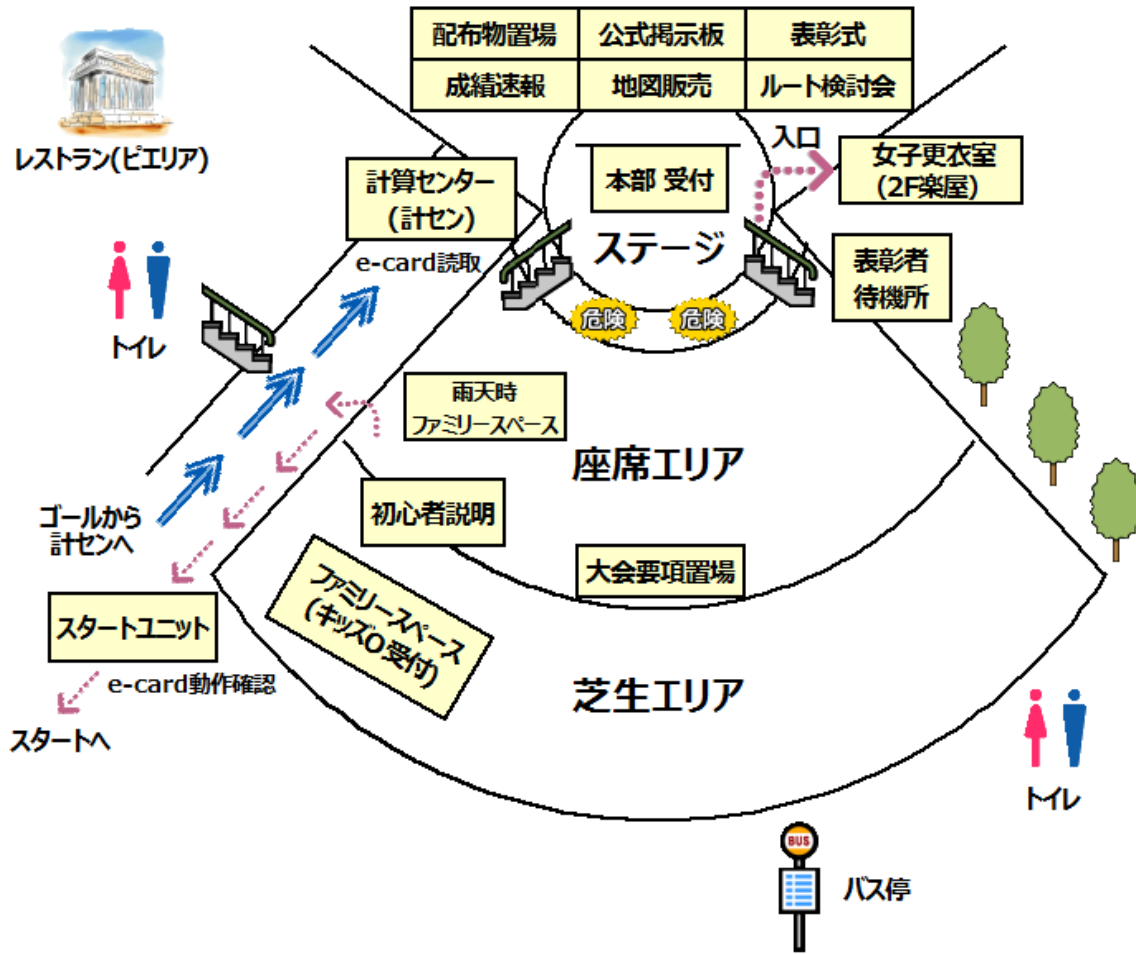
秩父小鹿野温泉旅館

梁山泊

TEL 0494-75-2654
FAX 0494-75-4034
<http://www.rzp.co.jp/>

練習会用送迎・合宿プラン用意しています。

3. 会場案内



会場レイアウト図

<注意事項・補足>

- ・ 会場内は禁煙です。物品販売はできません。
- ・ 本部付近に公式掲示板を設置します。
公式掲示板にはプログラム発行以降の情報などを記載しますので、必ずご確認ください。
- ・ 女子更衣室はステージ裏の楽屋をご利用ください。
- ・ 会場に近いトイレは 2 か所あります。ミューズパーク内にはトイレが多数あります。
- ・ 飲食は可能ですが、汚さないように注意してください。ゴミは各自でお持ち帰りください。
- ・ 会場隣のレストラン「ピエリア」では、下記のメニューなど取り揃えてお待ちしております。
山菜うどん・そば 420 円、ラーメン・牛丼・カレーライス・カレーうどん 520 円、焼きそば 310 円など

<誘導テープ一覧>

区間	テープ	距離 / 時間	備考
駐車場 → 会場	なし	約 1km / 約 20 分	
会場 → スタート	赤	約 2km / 約 40 分	
競技中	赤白		
立入禁止区域	青黄		
ゴール → 計算センター	黄	約 2km / 約 40 分	会場→スタートとの共通部分は赤テープ

4. 受付 (8:45~10:40)

<事前申込>

- 会場内で配布物を受け取ってください。欠席者の分は持って行かないでください。

配布物の一覧
ナンバーカード
e-card (レンタルの方)
バックアップラベル

- 安全ピンは各自でご用意ください。
- マイカードを忘れた場合や番号を変更する場合は、e-card 変更受付票を記入してください。レンタルする場合は 300 円です。
- 代走を希望する方は代走受付用紙を記入してください。
- 申込内容に不備のある方は公式掲示板に記載しますので、受付までお越しく下さい。

<コンパスの貸し出し>

- 希望者は受付に申し出てください。(数に限りはあります)
- 貸し出し時に保証金(2,000 円)をお預かりします。保証金はコンパス返却時に返金します。
- 破損や紛失した場合には、保証金は返金しません。
- コンパスは競技終了後、受付に返却してください。

<初心者(新茶クラス)の方へ>

- 初心者説明員を配置しますので、スタート前に説明を受けてください。
- 競技全般で不明な点がありましたら、お気軽に係員まで質問してください。

<当日申込>

- クラスと参加費は以下の通りです。クラスは事前申込と当日申込で共通です。
- e-card について、マイカードを使用する場合は - 300 円です。中学生以下はマイカードの割引はありません。
- 各クラスの定員に達した場合は、希望のクラスに出場できない場合があります。(玉露：20 人、煎茶：20 人、抹茶：10 人、ほうじ茶：10 人、新茶：制限なし)
- 当日申込は表彰対象外です。

クラス	距離, アップ°	優勝設定時間	対象(目安)	特色	当日申込の参加費		
					19 歳以上	18 歳以下(高校生)	中学生以下
玉露 1	6.7km, 380m	60 分	ME, WE, M21A	エリート向け	4,000 円	2,000 円	500 円
玉露 2	6.7km, 385m						
煎茶 1	4.2km, 250m	40 分	M21~45A, W21~35A	上級者向け			
煎茶 2	4.3km, 230m						
抹茶 1	3.6km, 180m	30 分	M50~65A, W40~55A	上級者向け(短め)			
抹茶 2	3.7km, 190m						
ほうじ茶	3.2km, 80m	30 分	M70A~, W60A~, B	やさしいコース			
新茶	2.2km, 30m	歩いて 40 分	N(初心者)	初心者向け	1 グループ 300 円 e-card のレンタル料を含む		

5. 競技

5.1. 地図・テレイン・コース

<競技形式>

競技形式：ポイントオリエンテーリング
パンチングシステム：EMIT

<地図>

「秩父長尾根丘陵」(2017年入間市 OLC 作成の新規地図)
縮尺 1:10,000 (玉露・煎茶・抹茶クラス、B4 横)、1:7,500 (ほうじ茶・新茶クラス、A4 横)
等高線間隔 5m、通行可能度 4 段階表示、ビニール袋封入済み
地図表記 JSOM2007 準拠 (ほうじ茶と新茶クラスは日本語表記を用います)
※次の特殊記号を使用します。

- × 土管、ドラム缶、小さなほこら、廃車、壊れた遊具
- 炭焼き窯跡
- × 取水設備

<テレインプロフィール・コースプロフィール>

秩父ミュージックパークの南西に位置する里山で、その昔に東京 OL クラブが作成した秩父長尾根とは重なる部分のない全くのニューテレインです。北東から南西に延びる主尾根とテレインを取り巻く道路との比高は秩父ミュージックパークに接する北東部では 0m ですが、北部 180m、南部 100m、南西部 150m もあります。集落近くの沢の切れ込みは大きく、危険を感じる崖になっているところもあります。間違っ下るとリカバリーが大変なことに。

でもご安心ください。コースは主尾根を中心に比高 50m (玉露は 75m) 以内に爽やかに設定されています。尾根上の開けた場所では武甲山や両神山を望むことができ、競技中に人家や耕作地と出会うことは全くないでしょう。植生は広葉樹林とスギ・ヒノキの植林地で、広葉樹林の一部ではシイタケ栽培用のホダ木の切り出しが行われており、伐採後の経過年数により走行可能性が著しく異なります。

<コース情報>

前ページの当日申込の一覧表をご確認ください。



Itoitexの特徴

- いつでも快適！
驚くほどの吸湿・速乾性**
「無数の穴のあいた繊維＝多孔質性」により、ムシの原因をシャットアウト！
- 薄くて強靱！
従来綿の3倍強度**
摩擦の原因である「水」を高速で排出することで、「摩擦」自体が起こりにくい。
※上記は、強度があることを表現しており、破れないことを強調しているものではありません。一定以上の負荷がかかれば、破れる可能性があります。
- 超軽量！総重量、
従来ソックスの2分の1**
元より軽量の和紙の素材を、わずか1.5mmで裁断できる技術が実現した軽量度。

Itoitex

5.2. 競技の流れ

<スタートまで>

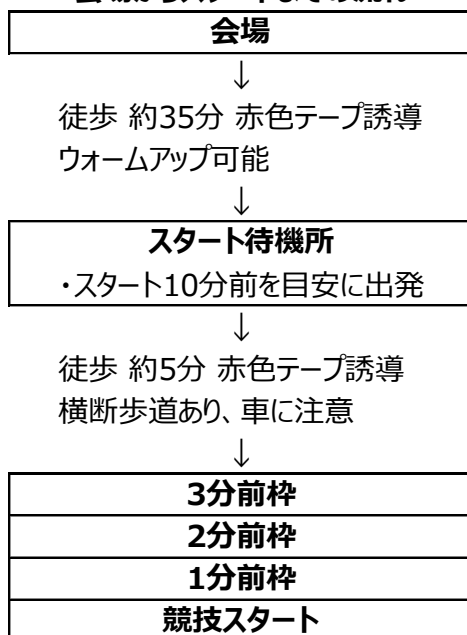
- 赤色テープ誘導で約 2km、徒歩 約 40 分です。
- テープ誘導の開始地点にスタートユニットを設置しますので、e-card の動作確認を行ってください。
(e-card が動作しない場合は、受付までお越しください)
- e-card とナンバーカードを着用していないと、出走できません。
(新茶クラスにグループで参加する場合は、代表者がナンバーカードを着用してください)
- 熊鈴の携帯を推奨します。
- スパイクシューズの使用を禁止しません。トレイン内には滑りやすい斜面があります。
- 長袖と長ズボンでの出走を推奨します。
- ウォームアップは会場からスタート待機所までの誘導区間で行ってください。
- 防寒着などの輸送は行いません。
- 会場から徒歩 約 35 分(スタートまで残り 5 分)のところにスタート待機所を設けます。
- スタート待機所には水道があり、水を飲むことができます。またトイレがあります。風雨をしのぐことはできません。
- スタート地区は非常に狭いため、スタート 10 分前を目安にスタート待機所を出発してください。
- 横断歩道があります。車に注意してください。

<スタート> 10:30~12:00

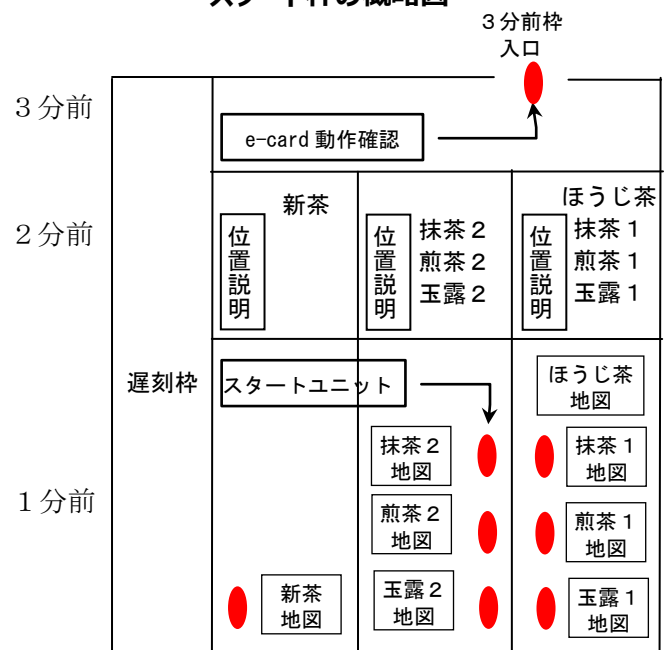
3 分前	クラスごとの仕切りはありません。3 分前枠入口で係員からナンバーカードと e-card のチェックを受け、案内にしたがって e-card の動作確認を行ってください。
2 分前	3 分前枠から 2 分前枠に進み、コントロール位置説明をお取りください。
1 分前	枠を進んでください。自分のクラスの地図を取り、スタートユニットの横でお待ちください。地図はスタート合図まで見ないでください。
10 秒前	e-card をスタートユニットにセットしてください。
スタート	スタート合図と同時に e-card をスタートユニットから離して、スタートしてください。
スタート→△	スタート枠からスタートフラッグ(△)までは赤白テープ誘導です。

- スタート時刻に遅刻した方は、係員の指示にしたがって遅刻枠からスタートしてください。遅刻の場合、競技時間は正規の時刻からスタートしたものと計算します。
- 12:00 にスタートを閉鎖します。これ以降のスタートはできません。

会場からスタートまでの流れ



スタート枠の概略図



<競技>

- ・ コントロールは指定された順番に回ってください。
- ・ コントロールに到着したら、コントロール番号を確認して、e-card をユニットにセットしてください。間違ったコントロールにセットした場合は、次に正しいコントロールにセットし、順番通りに競技を続けてください。
- ・ コントロールユニットや e-card が故障した場合は、バックアップラベルで通過判定を行います。

- ・ テレイン内に救護・給水所を設置します。
- ・ けが人や病人の救護救助を最優先するようお願いします。
救護・給水所とゴールには係員が待機していますので、万一の際には救助を求めてください。

- ・ 民家や畑などの立入禁止区域には絶対立ち入らないでください。
- ・ テレイン内には一般のハイカーの方がいますので、衝突などに十分注意するようお願いします。
細い小道ではすれ違いが発生する箇所があります。
- ・ 他人の e-card が落ちていた時は、持ち帰らずに目立つ場所に置いてください。
- ・ レンタルの e-card を紛失や破損した場合は、弁償金として 8,500 円をいただきます。

- ・ **競技時間は 2 時間です。競技時間を超えた場合は失格です。速やかにゴールに向かってください。**

<ゴール>

- ・ 最終コントロールからゴールまでは赤白テープ誘導です。
- ・ ゴールはパンチングフィニッシュです。e-card をゴールのユニットにセットしてください。
- ・ 地図の回収は行いませんので、スタートをしていない選手に見せないように注意してください。
- ・ 飲料水を配布します。空のボトルは各自でお持ち帰りください。

- ・ ゴールから会場までは黄色テープと途中から赤色テープ(スタート～会場までのテープ)の誘導です。
- ・ **会場に戻ったらただちに計算センターに行き、e-card の読み取りを行って下さい。**
レンタル e-card の場合、読み取り後に回収します。
- ・ コンパスを借りた方は、受付に返却してください。

- ・ **ゴール閉鎖時刻は 14:00 です。同時に全コントロールの撤収を開始します。**
競技の途中でも 14:00 までにゴールを通過してください。
- ・ **途中で棄権する場合でも、必ず e-card を会場内の計算センターへ提出してください。**
無断で帰宅すると行方不明者として捜索の対象とします。

<苦情・調査依頼>

- ・ 苦情や調査依頼などがある場合は、本部にて所定の用紙にご記入ください。



秩父と言ったら これでしょう！



6. 会場イベント

<地図販売、成績表> 受付：12:00～14:45 場所：ステージ

- ・ 全コントロール図、コース図、白図：300円
- ・ 成績表：300円（後日に郵送します）

<ファミリースペース> 8:45～15:00 場所：会場案内図を参照

小さなお子様のいるご家族のために、ファミリースペースを設置しました。自由にお使いいただける遊具やお昼寝用マットなどを用意しております。どうぞご利用ください。

（注）専任のスタッフがおりますが、保育士ではありません。各自の責任でご利用をお願いします。

<キッズO> 受付：12:00～14:00 場所：ファミリースペース内

小さなお子様向けに、キッズオリエンテーリングコースを用意しました。参加費は無料で、完走キッズにはご褒美を用意しています。ぜひご参加ください。

<ドツボり先生のルート検討会「俺みたいになるな！」> 13:45～14:15(予定) 場所：ステージ

担当：コースプランナー 新隆徳、小野澤清楓

上位の入賞者をゲストに、ドツボってしまった人との比較検討会を開催します。

なぜドツボってしまったか！生涯レース数 1,000 回以上にして、インカレ併設でまたもドツボった「もぐ先生」が親身にアドバイス？ドツボってしまったが、速くなりたい人のクリニックもします！ぜひお越しください。

インカレではまってしまった君も待っています！

<上位者のルート掲示> 13:00～14:45(予定) 場所：ステージ

上位者のルート掲示を予定しています。上位の方にお声かけしますので、ぜひルート記入にご協力ください。

<表彰> 14:15～14:45(予定)

1. 玉露・煎茶・抹茶・ほうじ茶クラス：

事前申込者の中から、各クラスの 1 位～3 位と女性 1 位を表彰します。

また、煎茶 2 クラスは高校生 1 位～3 位、抹茶 2 クラスは中学生 1 位～3 位を一般表彰に加えて表彰します。

2. 新茶クラス：表彰は行いません。計算センターの通過時に、全員に参加賞を差し上げます。

3. 特別表彰：事前申込者の中から、次の対象の方を特別表彰します。

対象者は配布物の袋に「表彰対象者カード」を入れてありますので、ご確認ください。

表彰式の始めに特別表彰を行いますので、アナウンスにしたがってステージ右手前の「表彰者待機所」に集合してください。

特別表彰	対象
最初に申し込んだで賞	最初に申し込んで頂いた方
最も若いで賞	最年少の方
第 14 回で賞	大会当日に 14 歳になった方
誕生日で賞	大会当日にお誕生日の方

※表彰時にいない場合は、賞品などは後送いたしません。

7. 注意事項

<大会の中止>

当日に荒天などで大会が中止になった場合、朝 6 時に入間市 OLC のサイトとオリエンティアメーリングリストに公表します。また、下記の問い合わせ先にて対応します。参加費の返還は行いませんので、ご了承ください。

<問い合わせ先>

- ・ 当日と前日の問い合わせ先：090-4860-6891 (実行委員長の携帯電話)
- ・ 大会前後の問い合わせ先：chanosato.taikai@gmail.com
- ・ 入間市 OLC のサイト：<http://www.orienteering.com/~iruma/>

<注意事項>

- ・ 万一来て、健康保険証を持参してください。
スポーツ傷害保険には主催者側で加入しますが、補償額には限りがあります。
- ・ 参加者が自分自身または第三者に与えた損害(駐車場内での事故などを含む)、貴重品の盗難について、主催者は責任を負いませんのでご注意ください。
- ・ 忘れ物の保管期限は 2017 年 5 月 31 日までとし、それ以降は処分させていただきます。
- ・ 大会出場中の映像、写真、記録、参加者の氏名などのテレビ・新聞・雑誌・インターネットなどへの掲載権と肖像権は主催者側に属するものとします。

大会役員

実行委員長：木村耕平

競技責任者：海老沢正

運営責任者：大塚弘樹

コース設定者：小野澤清楓、新隆徳

渉外担当者：新井和彦

地図調査者：西村徳真(NishiPRO)、新隆徳、海老沢正、小林二郎、
白石達也、高野政雄、高野由紀、水嶋孝久、山本淳史

運営役員(上記以外)：

新桂子、井上博人、井上昌樹、植松彩、植松裕子、大塚歩、奥山景得、小野千晶、
加藤伶子、川野貴司、木村知子、木村治雄、小泉佳織、小島由幸、近藤豊、佐藤清一、渋谷泰樹、
清水俊祐、清水容子、鈴木美紀、田島三郎、田中博、田中洋子、丹藤信二、野口真優、
平島勝彦、細淵晃平、水嶋竜也、水嶋直子、宮田信一郎、弓削田楨一、渡辺徹也、渡部裕美子



イチゴ狩りなら 内田農園 0494-23-9603
ミューズパーク直近 ルート299沿い

入間市オリエンテーリングクラブの紹介

入間市オリエンテーリングクラブは埼玉県入間市を中心とした地域クラブで、今年で 41 周年を迎えるとても歴史の古いクラブです。今では幅広い年齢層の会員が約 80 名、エリートから楽しみで歩いている人まで、層の厚さ、大会参加者数の多さなど、埼玉で最も活発なオリエンテーリングクラブの一つです。

クラブ大会を定期的に開催し、クラブカップ 7 人リレーでは入賞を目標とし、練習会や合宿の開催など、オリエンテーリングクラブとしてきっちりした活動を行っています。また、埼玉県オリエンテーリング協会と入間市体育協会に加入し、組織の一員としての役割も担っています。

でも、いるまは、競技志向というよりは「楽しさ」を大切に思っているクラブです。特徴といえば、なんといっても年齢の隔てがなく仲がいいこと、そしてオリエンテーリング以外でも、スキー・登山・駅伝・飲み会などの企画が多いことでしょう。

アウトドアスポーツを楽しみたい方、楽しいお酒を飲みたい方。まずは遊びにきてください！一度、入間市 OLC のサイトをご覧ください。

★入間市 OLC のサイト：<http://www.orienteeing.com/~iruma/>



深い香りと 鮮やかなみどり お茶はやっぱり

田代園

入間市 国道16号沿い、大会の帰りに気軽にお寄りください