

2020年度インカレロング テクニカルミーティング資料

2020年度日本学生オリエンテーリング選手権大会
ロング・ディスタンス競技部門 競技責任者 松尾怜治





1. 競技情報
2. 地図情報
3. テレイン状況
4. テレイン内の注意点
5. その他の注意点



1. 競技情報





コース情報

要項3より変更点は赤字

クラス	距離[km]	登距離[m]	優勝設定時間[分]	給水位置[%]	競技時間 [分]
ME	8.9	600	80	35,55,75	135
WE	5.3	<u>310</u>	65	20,55,80	
MUL1	<u>4.4</u>	280	45	30	120
MUL2	<u>4.3</u>	285	45	30	
MUL3	<u>4.5</u>	295	45	30	
MUL4	<u>4.3</u>	290	45	30	
WUL	<u>3.1</u>	185	40	-	
MUS	<u>2.9</u>	165	30	-	
WUS	<u>2.4</u>	155	30	-	
MUF	<u>2.7</u>	155	30	-	
WUF	2.4	135	30	-	



2.地図情報





地図仕様

縮尺	選手権の部 1:15,000
	一般の部 1:10,000
等高線間隔	5m
走行可能度	4段階表記
地図サイズ	A4サイズ（片面印刷）
地図表記	ISOM2017-2準拠
コントロール位置説明	JSCD2008準拠
特殊記号	人工特徴物 ×
	炭焼き窯跡 ○

本大会はJSCD2008準拠のため「地図置き場」「スタート誘導」の表記は地図上に記載されておりません。したがって、コース距離・登距離にスタート誘導分は含まれていません。



3.テレイン状況



走行可能度A(405)



走行可能度B(406)



走行可能度C(408)



走行可能度D(410)



Bハッチ(407)



Cハッチ(409)




人工特徴物の例（地図表記：×）（531）



炭焼き窯跡（地図表記：○）（530）



その他

ケルン (地図表記: ) (526)



鉄塔 (地図表記: ) (524)



その他

通行不能の柵(518)





4.テレイン内の注意点



会場レイアウトの変更点

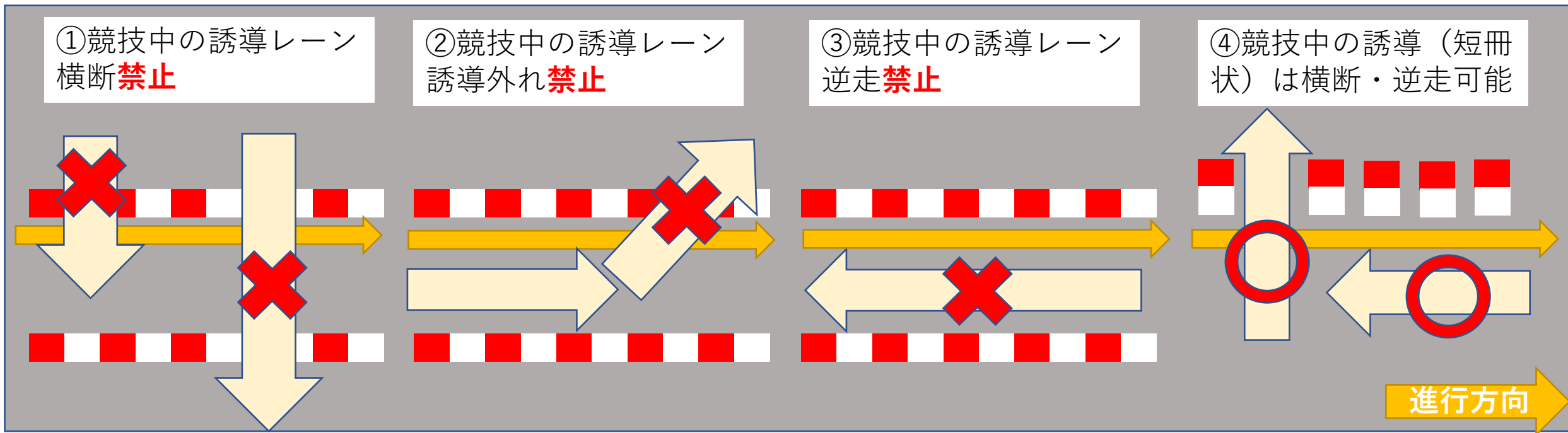
会場の安全性確保のため、現地に青黄テープが巻かれています。判読性の観点から**地図上に記載がありません**。青黄テープの横断は禁止です。ご注意ください。





競技中の誘導

- 競技中の誘導は全て赤白色テープ誘導です。赤白テープは「レーン状」もしくは「短冊状を断続的」に設置されています。
- 誘導については、レーン状のものは横断・逆走禁止です。
- 誘導の終点には必ずコントロールがあります。



看板（1）

トレイン内に写真のような看板が存在しますが、本大会競技者の侵入は妨げません。



看板（2）

トレイン内に右図のような看板が存在しますが、大小問わず地図上に表記はありません。





道路の走行・横断

- 選手権の部・一般の部ともに、競技中に片側一車線の道路を走行・横断する場合があります。
- 運営側で道路の走行、横断箇所の指定は行いません。走行・横断する際は、**選手自身で安全を確認して走行・横断してください。**
- 道路沿いに側溝が存在する箇所がありますので、走行・横断の際はご注意ください。

開閉可能な扉

- 地図上では横断点(519)で表記されています。
- 大会当日は、右図のように常時開放します。通行時に扉を閉める必要はありません。
- 選手権の部・一般の部ともに、通行の可能性がります。




水路の横断

- 競技中に写真のような水路（地図上では306 季節的水路で表記）を横断する箇所があります。気を付けて横断してください。



ヒル

- ヒルの生息が確認されています。実行委員会では会場に塩を用意しますが、各自でもヒル対策をお願いします。





5. その他の注意点





待機所・会場の注意点

■スタート待機所

テント・タープ類の設置は禁止します。実行委員会で用意したテントをご利用ください。

■会場

テント・タープ類の設置は可能です。ただし、設置場所は荷物置き場に限りませう。また、実行委員会より設置場所を指示する場合がありますので、その際は指示に従ってください。



競技前後の感染症対策について

■スタート待機所・スタート誘導区間・ウォームアップエリア
必ずマスクを着用してください。

■選手権の部・一般の部スタート地区

スタート枠に入る際、実行委員会でゴミ袋を用意してあります。

■フィニッシュ後

会場内では必ずマスクを着用ください。 レース前後で必要なため最低2枚各自でご準備ください。

なお、選手権の部では、フィニッシュ後にインタビューを行う場合があるため、フィニッシュでマスクを配布します。必ず着用ください。



通信機器の使用制限について

■スタート待機所および選手の部スタート地区

各種通信機器（携帯電話、スマートフォン、スマートウォッチ等）の使用を禁止します。

■会場・一般の部スタート地区および誘導区間

10:30～12:00の時間に限り、通信機器の使用を禁止します。

ただし、やむを得ず通信機器を使用する場合は、大会本部にて使用の許可を必ず得てください。無断で通信機器を使用した場合、大学単位で失格とする場合があります。



GPS時計

走行中のログを取るためにGPS機能付き腕時計を使用することは妨げませんが、GPS機能を利用しての現在地の特定を禁じます。



GPS装着（選手権の部）

■GPSベスト

スタート待機所で配布物と併せて各大学に配布します。

S,M,Lサイズがあります。

サイズ交換を希望の場合は、受付にお越しく下さい。

ウェアの下に着用してください。

■GPS端末

スタート地区3分前枠で役員が指定の選手に装着します。

GPS装着選手一覧 (選手権の部)



ME			
出走時間	氏名	大学	学年
12:35	伊藤元春	東京大学	3
12:39	石崎建	金沢大学	4
12:40	宮嶋哲矢	千葉大学	4
12:44	平岡丈	京都大学	2
12:46	金子哲士	東北大学	4
12:48	棚橋一樹	名古屋大学	4
12:53	山内優太	広島大学	4
12:56	唐木朋也	東北大学	4
13:07	二俣真	京都大学	2
13:11	石川創也	名古屋大学	4
13:13	和田佳丈	静岡大学	3
13:18	江野弘太郎	慶應義塾大学	4
13:19	小寺義伸	東京工業大学	4
13:20	片岡佑太	大阪大学	4
13:21	朝間玲羽	東京大学	3
13:26	小牧弘季	筑波大学	4
13:28	竹下晴山	茨城大学	3
13:31	大石洋輔	早稲田大学	4

WE			
出走時間	氏名	大学	学年
12:37	阿部悠	実践女子大学	3
12:44	小林祐子	東北大学	4
12:46	山根萌加	京都大学	3
12:48	永山尚佳	神戸大学	3
12:49	香取瑞穂	立教大学	4
12:51	清野幸	横浜国立大学	4
12:54	伊部琴美	名古屋大学	4
12:55	岩崎佑美	慶應義塾大学	3
12:58	多田明加	金沢大学	3
12:59	世良史佳	立教大学	4
13:02	中神智香	静岡大学	3
13:04	宮本和奏	筑波大学	4



Ver3 Eカード使用上の注意

Ver3 Eカードに付属する画面の番号表示は、地図上のコントロール番号と異なる場合があります。



裁定委員

裁定委員は以下の方に決定いたしました。

田邊拓也（東北大学卒）

細川知希（名古屋大学卒）

稲毛日菜子（お茶の水大学卒）



事前質問

10月14日（水）23:59まで質問受付期間とします。
質問がある場合は、大学ごとに質問をまとめたうえで、
icsl2020info@googlegroups.com宛に連絡をお願いします。

上記の受付期間を過ぎた質問は受け付けません。

回答は、10月16日（金）中にWebで公開するとともに、
大会当日公式掲示板に掲載します。