

2020年度インカレスプリント テクニカルミーティング資料

2020年度日本学生オリエンテーリング選手権大会
スプリント競技部門 競技責任者 西下 遼介





目次

1.競技情報

2.地図情報

3.特徴物の表記例

4.競技上の注意点

5.その他の注意点

付録.トレイン状況



1. 競技情報



コース情報(予選・一般の部)

クラス	距離[km]	登距離[m]	優勝設定時間[分]
MEQ1~3	3.1~3.2	64~70	14
WEQ1~2	2.5	54	14
MUA	2.9	62	14
WUA	2.5	54	14

※距離=最短実走距離 **競技時間30分**



コース情報(決勝)

クラス	距離[km]	登距離[m]	優勝設定時間[分]
MEF	3.4	44	14
WEF	2.8	32	14

※距離=最短実走距離 **競技時間40分**



2. 地図情報



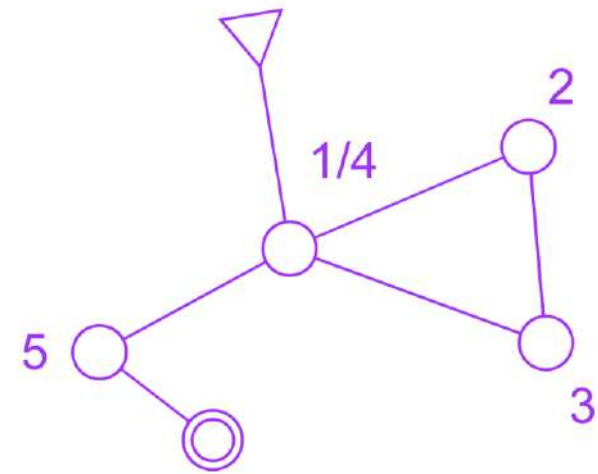
地図仕様

縮尺	1:4000
等高線間隔	2m
走行可能度	4段階表記
地図サイズ	A4
地図図式	ISSprOM2019準拠*
コントロール位置説明	ISCD2018準拠
特殊記号	× 目立つ人工特徴物 (水道設備、配電盤、目立つポール等)

*2020年1月より地図図式が変更となっております、ご注意ください

コースにおける注意点

- 選手権の部予選/一般の部において、一部エリアのコントロール数が多くなっています。辿り間違いや異なるコントロールへのミスパンチに注意してください。併せて6番・9番コントロール等の数字の見誤りにも十分注意してください
- 選手権の部予選MEQクラスの一部のコースにおいて、ループ区間が存在します



ループの例

通過禁止表記 (要項3より抜粋)

- テレイン内には立入禁止区域が存在し、立ち入った場合には失格となります。またISSprOM2019(以降省略)「**708 立入禁止区域の境界線**」で表記された箇所には、現地に青黄色テープを張ります
- 視認性向上のため地図上に「**708 立入禁止区域の境界線**」の表記なく、テレイン内に青黄色テープを張ったエリアが存在します。安全上避けて走行するようにしてください

スプリント通過禁止表記一覧	
	201 通行不能がけ
	301 渡れない水域
	410 通行不能な植生
	515 通行不能の壁
	518 通過不能の柵・手すり
	520 立入禁止区域
	521 建物
	708 立入禁止の境界 ※一部709 立ち入り禁止区域を組み合わせています

通過禁止表記① 渡れない水域

地図上で「**301 渡れない水域**」で表記されたうち、現地での視認性が低く渡ってしまう可能性がある部分については青黄テープを用いて補強し、通過禁止であることを見やすくしています

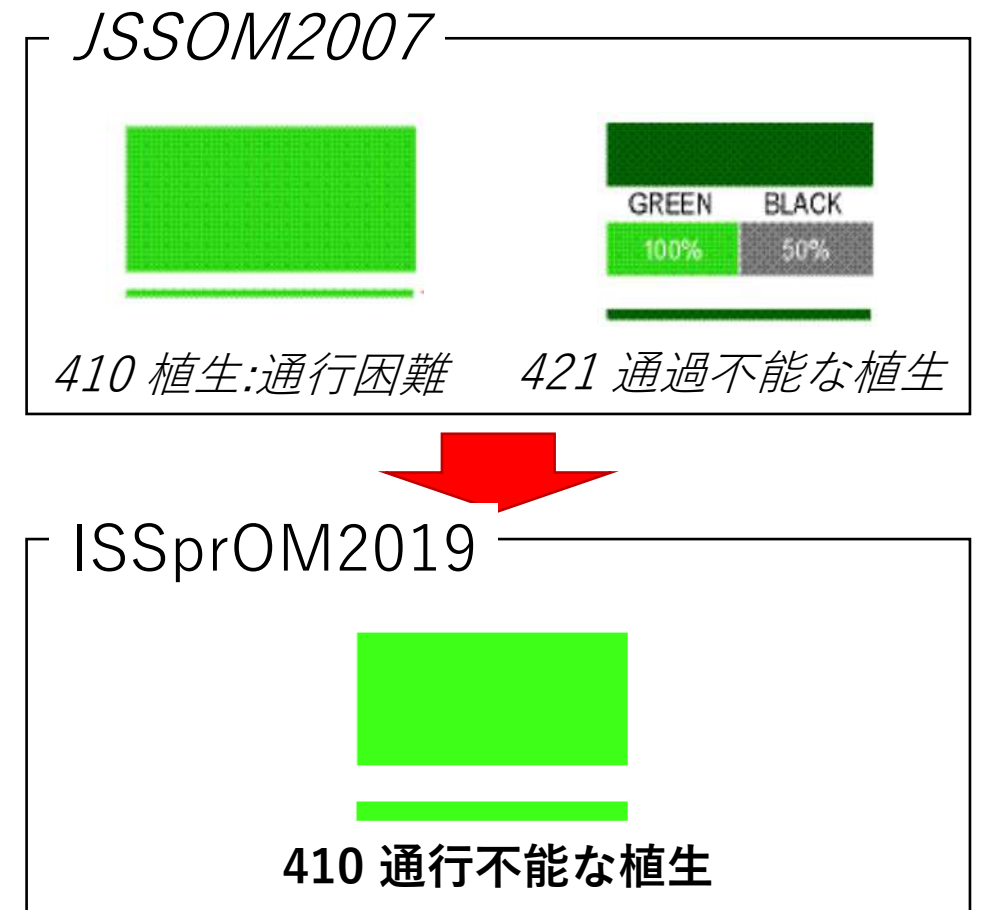


301



通過禁止表記② 通行不能な植生

ISSprOM2019「**410 通行不能な植生**」は従来の地図図式である
JSSOM2007「410 通行困難」と同色
となっていますが、本地図図式からは
通過禁止となっています(*JSSOM2007*
「421 通過不能な植生」と同等)
旧地図図式に慣れている人は十分注意
してください



通過禁止表記③ 通過不能の柵

地図上で「**518 通過不能の柵または手すり**」で表記された内、現地での視認性が低い一部の構造物については青黄テープを用いて補強し、通過禁止であることを見やすくしています



518

通過禁止表記④ 立入禁止区域

花壇や植生保護地域となっている箇所は地図上で「**520 立入禁止区域**」で示されています。視認性を向上させるため、周囲には青黄テープを張っています



520

通過禁止表記④ 立入禁止区域(例)



花壇



植生保護区域

通過禁止表記⑤ 立入禁止の境界

地図上で「**708 立ち入り禁止の境界**」で示された箇所は競技性向上のため人工的に作られた通過禁止場所です。現地に青黄テープを張っています(イベントアドバイザー承認事項)



708



通過禁止表記⑥ 通過禁止の道

競技性向上のため、一部の道を通過禁止としてしています。地図上では「**708 立入禁止の境界**」と「**709 立入禁止区域**」で示しています

※現地では地面に青黄テープ
+カラーコーン(青黄短冊付き)



708+709





3. 特徴物の表記例

水場の表記

トレイル内の水場は地図上にて

「**311 小さい噴水・井戸**」で表記されています



311



地図上に無い藪の隙間

現地で通過しうる隙間があっても地図上では1本につながっている通過不能な植生の藪(**ISSprOM2019 410**)については、隙間部分に青黄テープを張っています



410

(例) 現地では右写真の場合、地図上では上の表記となっています



人工柵

競技性向上のためトレイン内に人工的に柵を設置しています。地図上では「**518 通過不能の柵または手すり**」で表示しています



518



「531 人工特徴物」の例(記号表記: ×)



水道設備



配電盤



目立つポール

「531 人工特徴物」の例(記号表記: ×)

公園内に存在しない人工特徴物として
新たに**机**を追加しています





4. 競技上の注意点

コントロール

今回はコントロールとして以下の2種類
を用意しています



アングル



木製パンチ台

トレイル内の木道

トレイル内にコーンが置いてある木道があります。通行に十分ご注意ください

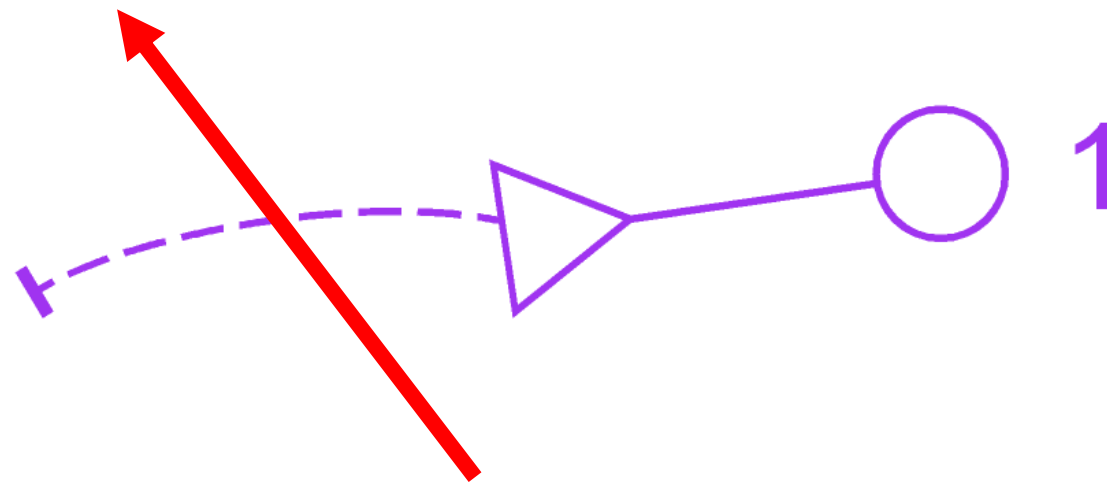


スタート方式

- 選手権の部予選／一般の部は、**1分間隔のパンチングスタート**です。スタートの合図と同時にレーンの目前にあるスタートステーションにSIカードをパンチング(差し込み)しスタートしてください。差し込み前に地図を見ることを禁止します
- 選手権の部決勝は、**1分間隔のタイムスタート**です。予選のスタート方式とは異なりますので注意してください。パンチングの必要はありません

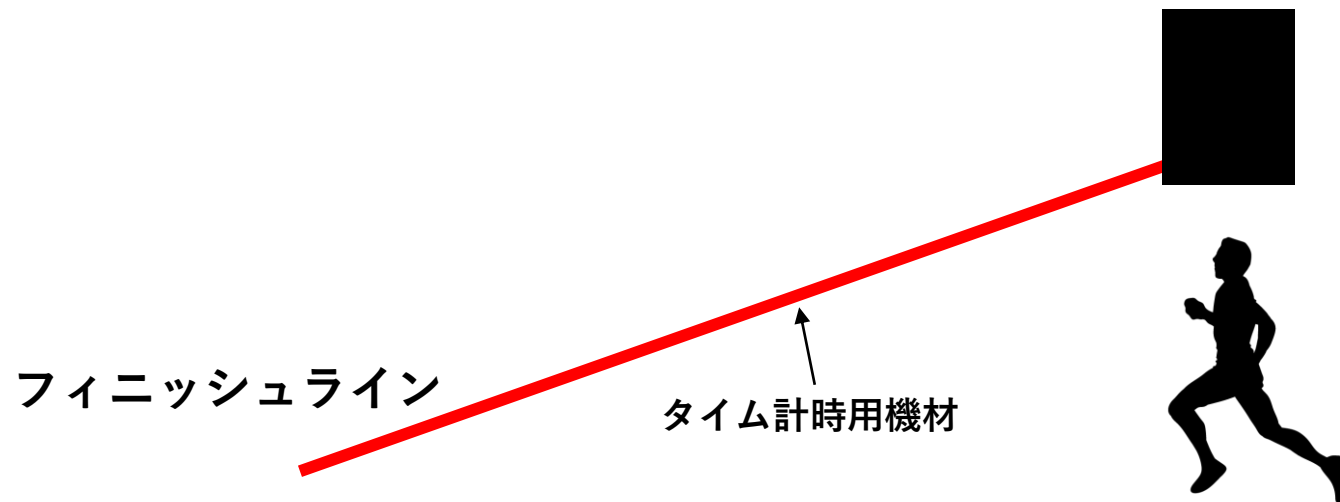
競技中の誘導

選手権の部決勝において、ルートによってはスタート誘導を横断することがあります。スタート誘導を辿っている競技者と交錯しないよう注意してください



フィニッシュ方式

本大会では**走り抜けフィニッシュ**を採用しています。フィニッシュラインに配置された計時用の機材(SIループアンテナ)を踏んだり蹴ったりしないようご注意ください



BS11-Loop Antenna
SPORTident社HPより



監視員・コントロールガード

コントロール周辺において、トレイン内にコントロールガードを配置しています

一般の公園利用者/観戦者

大会当日は一般の方が公園を利用しています。走行中の接触が起こらないように十分気を付けて競技を行ってください。**トラブル**
が起こった場合は速やかに本部にご連絡ください

選手権の部決勝進出者以外の参加者は、テレイン内の会場以外のどこでも観戦することができます。**観戦時にくれぐれも選手の通行の妨げにならないよう注意してください。**また、選手も観戦者との接触がないように十分に気を付けて競技を行ってください



5. その他注意点



選手権の部予選

- フィニッシュは会場にあります。会場では走行している選手が見えることがありますが、競技の公平性に大きな影響を与えないと判断し、特に会場での制限は有りません(イベントアドバイザー承認事項)

GPS時計

- 走行中のログを取るためにGPS機能付き腕時計を使用することは妨げませんが、GPS機能を利用しての現在地の特定を禁じます。SIACとGPS時計を同じ腕につけるとSIACの感度が低下する場合があります



通信機器の使用

競技の公平性担保のため、選手権の部出走者およびチームオフィシャルは、スタート待機所およびスタート地区において携帯電話やタブレット(以下、各種通信機器)の使用を一切禁止します。また、選手権の部においては選手招集以降の各種通信機器の使用を禁止します。

また、競技会場、スタート地区および誘導区間では、出走者(選手権の部・一般の部)およびチームオフィシャルを含む参加者全員に対し、**10:30~11:50**の時間に限り、同様の通信機器の使用を禁止します



競技中実況(演出)

選手権の部決勝の競技中において、競技者の中間地点通過速報やフィニッシュタイムとその時点での順位を放送にてお伝えしますが、競技中の選手本人に聞こえる可能性があります。また、演出の都合上必ずしも競技者全員の放送が行われるとは限りません。ご了承ください



選手の追走撮影(演出)

選手権の部決勝の競技中において演出上、選手の追走撮影を役員が行う場合があります(イベントアドバイザー承認事項)

調査依頼/提訴

各校は、インカレ実施規則に対する違反について調査依頼を行うことができます。大会受付に用意する所定の文書にて申請してください。調査依頼の受付は、選手権の部のみ大会本部にて行います。選手権の部予選調査依頼の受付期限は**12:30(フィニッシュ閉鎖の20分後)**、決勝の部調査依頼の受付期限は**16:20(フィニッシュ閉鎖の20分後)**とします。大変短くなっていますので、ご注意ください。調査依頼の回答結果によって選手権の部決勝進出が左右される場合、回答を待たずに決勝スタート待機所への入場を許可することがあります。

提訴の受付期限は、調査依頼の回答が通知されてから**15分後**です



事前質問

12月2日(水)23:59まで質問受付期間とします。質問がある場合は、大学毎に質問をまとめた上で、

件名を【テクニカルミーティング質問】として、

ics2020.orienteering@gmail.com

宛に連絡をお願いします。回答は大会当日、公式掲示板に掲載します。上記の受付期間を過ぎた質問は受け付けません




付録. テレイン状況

トレイル状況(植生)




401 開けた土地

トレイル状況(植生)




402 まばらに木の生えた開けた土地



404 まばらに木の生えた開けた荒地

トレイン状況(植生)




405 林

トレイル状況(植生)




406 植生:速度低下

トレイル状況(植生)




407 植生:速度低下・見通し良好

トレイル状況(植生)




408 植生:走行困難

トレイル状況(植生)



409 植生:走行困難・見通し良好

トレイル状況(植生)



410 通行不能な植生(※**通過禁止**)

トレイル状況(植生)




417 目立つ大きな木

トレイン状況(植生)



418 目立つ茂みまたは小さな木

トレイル状況(人工物)



車の通行なし



車の通行あり

501 舗装区域

トレイル状況(人工物)




505 未舗装の徒歩道

トレイル状況(人工物)



506 小さな未舗装の徒歩道または踏み跡

トレイル状況(人工物)



507 不明瞭な小径