



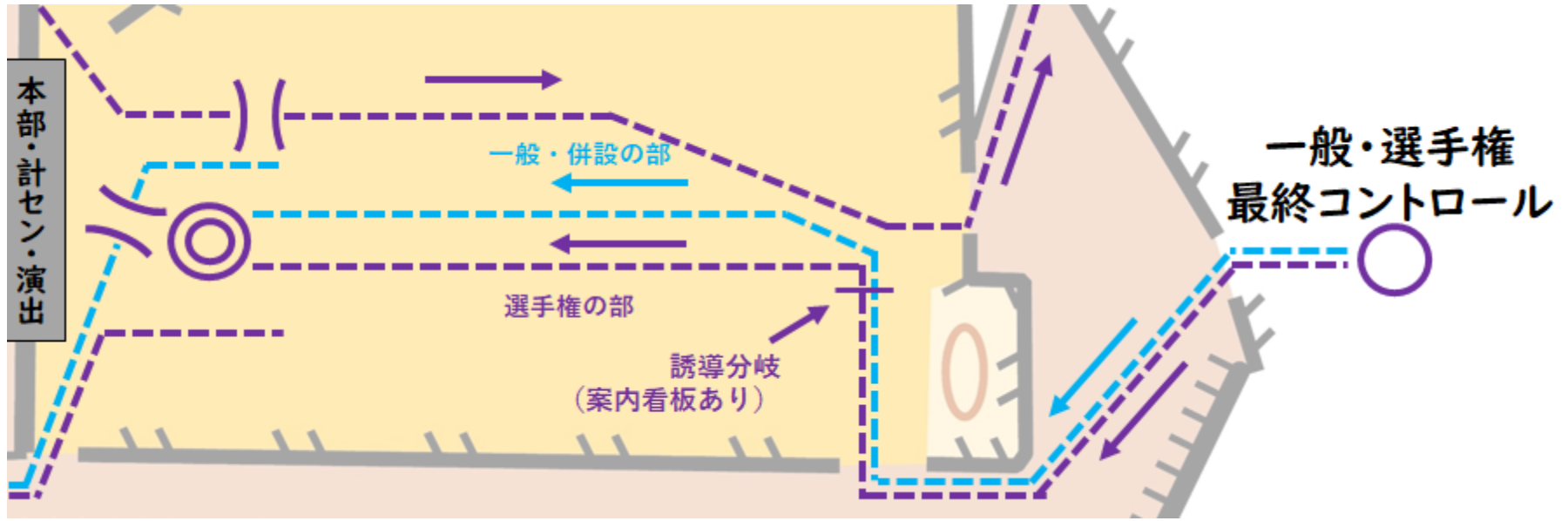
# ICR2021 代表者MT資料

2022年2月5日（土）  
副競技責任者 実藤俊太



# フィニッシュ誘導

- グラウンド内で、選手権の部と一般の部でレーンが分かります。
- レーンが分かれる箇所には看板を設置します。





# 選手権の部隔離エリアへの情報伝達

---

- 大型ビジョンやYouTube配信で得られた地図、コース情報を隔離エリア内の選手あるいはオフィシャルに伝達することは禁止します。
- 上記情報を伝達していることが発覚した場合は、学校単位での失格などの措置を取る場合があります。



# リレーオーダー発表およびGPS対象校更新

---

- リレーオーダー発表およびオフィシャルレース出走者一覧を2月5日（土）19:00にLapcenter上に公開します。
- 修正したGPS対象校も同時刻にHP上に公開します。



# 地図表記

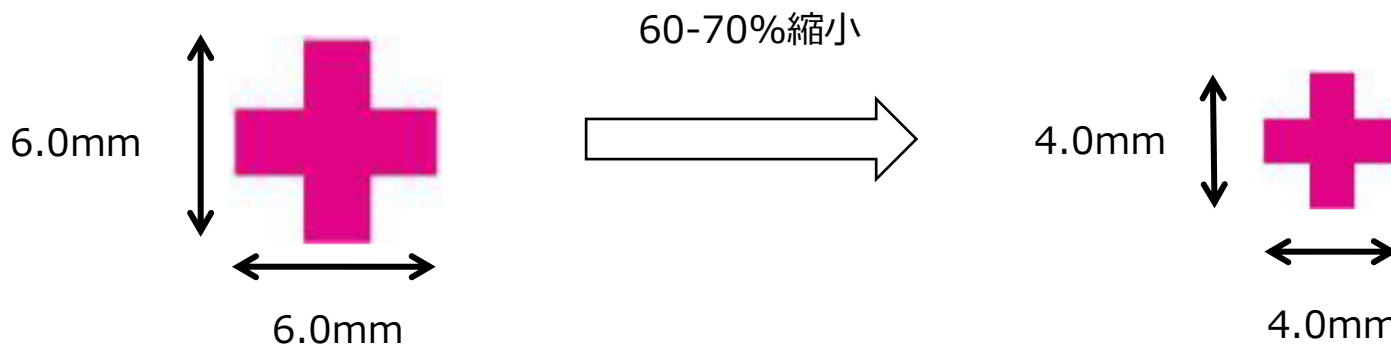
---

- 競技地図において、一部色合いがISOM2017に準拠していない箇所があります。
- 競技には影響がないことを確認しております。



# 救護所

- 地図の判読性向上のため、以下の表記をしております。  
 1. 地図図式から60-70%縮小して記載しております。



2. 地図の判読性向上のため、実際の位置から20m程度ずらした位置に記載

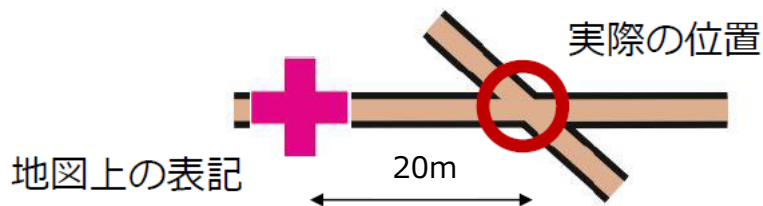
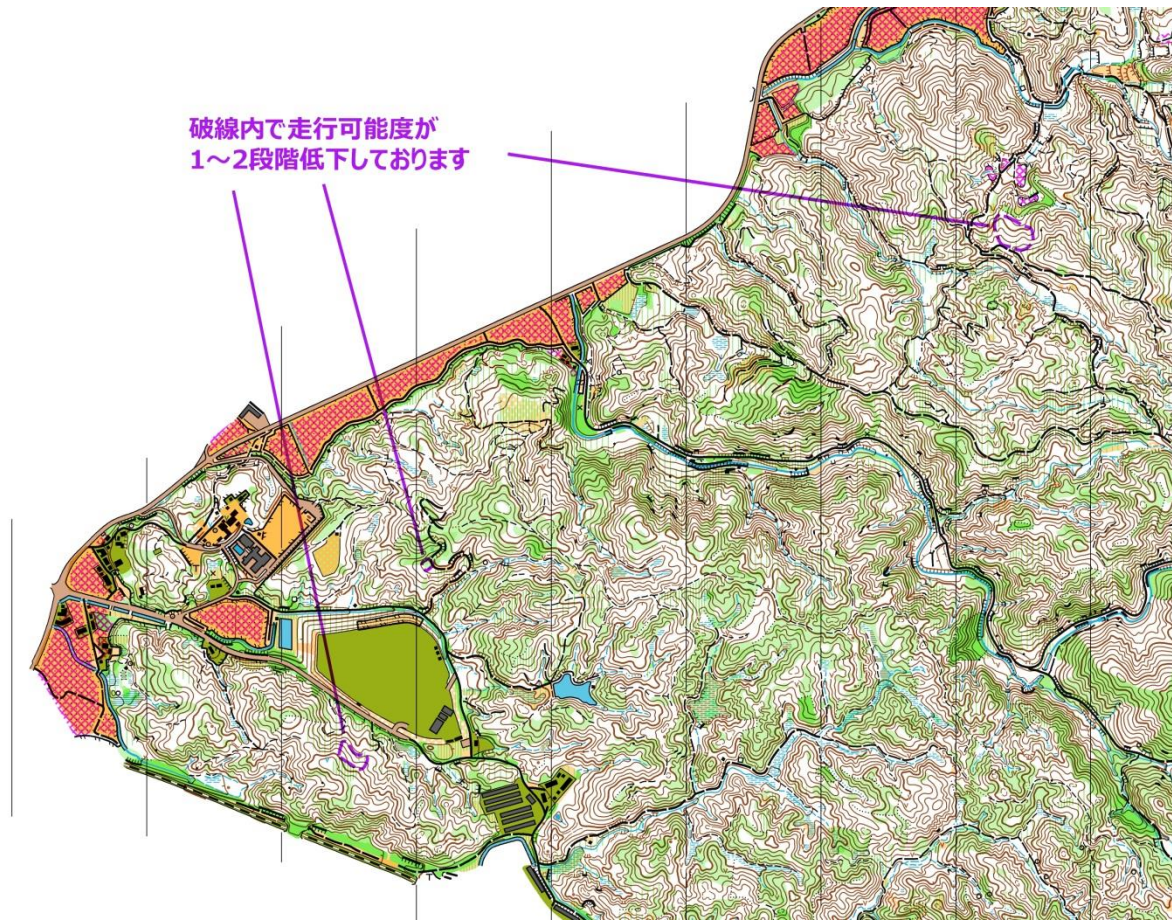


図. 救護所表記例

# 伐採箇所

- テレイン内にて以下の範囲で伐採が進行しております。
- 地図には反映されておられません。







# 立入禁止区域

---

- テレイン内に立入禁止区域（520, 709）で示された区域が存在します。  
柵等で境界が明瞭な場合は現地に青黄テープは巻かず、境界が不明瞭な場合は現地に青黄テープを巻きます。
- 特に注意が必要な立入禁止区域としてテレイン内に養鶏場が存在します。立入禁止区域（520）で記載されておりますが、鳥インフルエンザ予防のため、**絶対に立ち入らないでください**。なお、地図上では養鶏場の周辺を立入禁止の境界線（708）で記載し、現地には青黄テープを巻いています。
- 選手権の部、一般の部ともに養鶏場の近くを通行する可能性があります。



# オフィシャルレースGPSトラッキング

---

- オフィシャルレース出走者のうち、実行委員会が選定した出走者を対象にGPSトラッキングを実施します。
- 対象者は2月6日（日）の公式掲示板で公表します。  
当日13:30～13:50で大会受付にてGPSベストを配布します。  
サイズはS,M,Lの3種類から選択できますが、希望したサイズのベストが無い可能性があります。
- GPS端末は、スタート地区にて装着します。



# オフィシャルレース

---

- 地図上で誘導区間（707）で示されているが、**現地にはテープ誘導の無い**区間が存在します。当該区間では、必ず地図上の誘導に従って走行して下さい。
- 選手権の部・一般/併設の部の選手がトレインの中にいる可能性があります。競技中の選手の妨げにならないように注意して下さい。

