

日光オリエンテーリング2日間大会 プログラム

期日 2005年(平成17年)3月12日(土)・13日(日)

場所 栃木県今市市・日光市

主催 2004年度日本学生オリエンテーリング選手権大会ミドル・ディスタンス、リレー競技部門実行委員会

後援 栃木県、栃木県教育委員会、栃木県観光協会

今市市、今市市教育委員会、今市市観光協会

日光市、日光市教育委員会、日光市観光協会

藤原町

栃木県オリエンテーリング協会

協賛 株式会社日本旅行、大塚製薬株式会社

大会日程表

3月10日(木) <モデルイベント>

13:00 ~ 16:00	モデルイベント受付	今市市生涯学習センター
---------------	-----------	-------------

3月11日(金) <モデルイベント>

9:00 ~ 13:00	モデルイベント受付	今市市生涯学習センター
--------------	-----------	-------------

3月12日(土) <フット O(ミドル) / トレイル O>

6:30	駐車場開場	日光霧降スケートセンター
7:00 ~ 11:00	バス輸送(東武日光駅 / 駐車場 大会会場)	東武日光駅 / 駐車場 他
7:00	大会会場開場	今市少年自然の家
9:00 ~ 13:00	トレイル O 競技	トレイル受付テント
10:00	ミドル・ディスタンス競技トップスタート	受付テント
13:30 ~	バス輸送(大会会場 東武日光駅 / 駐車場)	
13:52	ミドル・ディスタンス競技フィニッシュ閉鎖	
14:50 ~	表彰式(ミドル・ディスタンス競技のみ)	

3月13日(日) <フット O(リレー、スプリント)>

6:15	駐車場開場	日光霧降スケートセンター
6:45 ~ 11:00	バス輸送(東武日光駅 / 駐車場 大会会場)	東武日光駅 / 駐車場 他
7:00	大会会場開場	今市少年自然の家
9:00 ~ 9:10	デモンストレーション	スタート・フィニッシュ地区
10:10	リレー、スプリント競技開始	スタート・フィニッシュ地区
13:00	リレー競技リスタート	スタート・フィニッシュ地区
13:00	地図返却・販売・配布開始	受付テント
13:30 ~	表彰式(前日トレイル O / リレー / スプリント)	
13:30 ~	バス輸送(大会会場 JR日光駅 / 駐車場)	
14:40	フィニッシュ閉鎖	

モデルイベントのご案内

モデルイベント会場「今市市生涯学習センター」(栃木県今市市平ヶ崎162)(今市市文化会館 施設内)

3月10日(木) 受付時間 13:00~16:00(16:00 撤収)

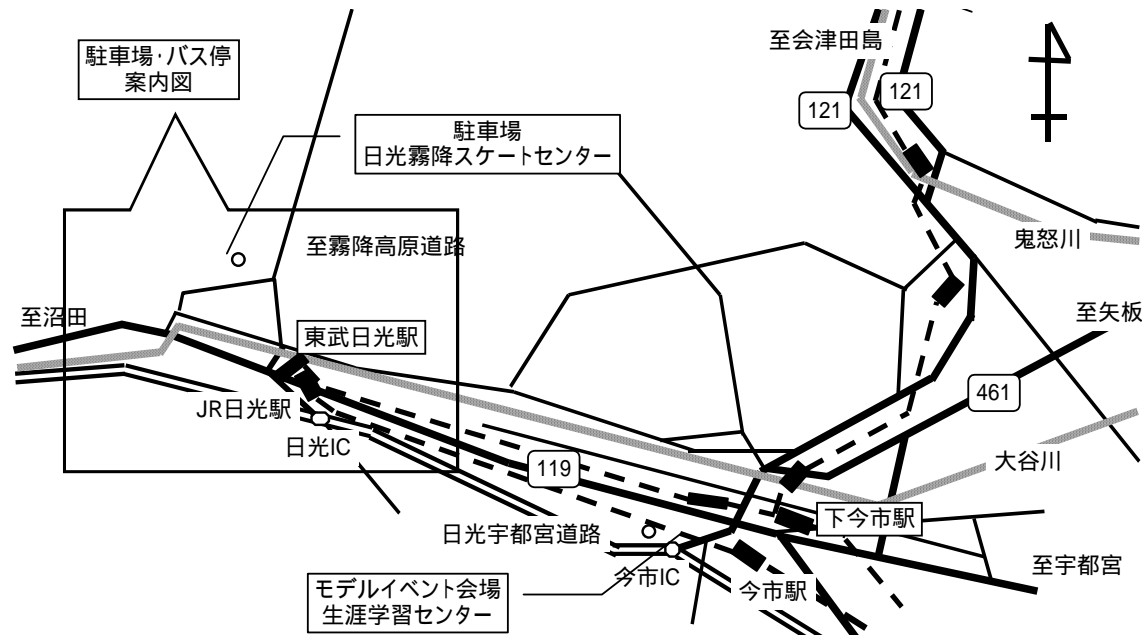
3月11日(金) 受付時間 9:00~13:00(13:00 撤収)

詳しくは、「学生用プログラム」または、<http://www.orienteering.com/~ic2004/bulletin.html> をご覧下さい。

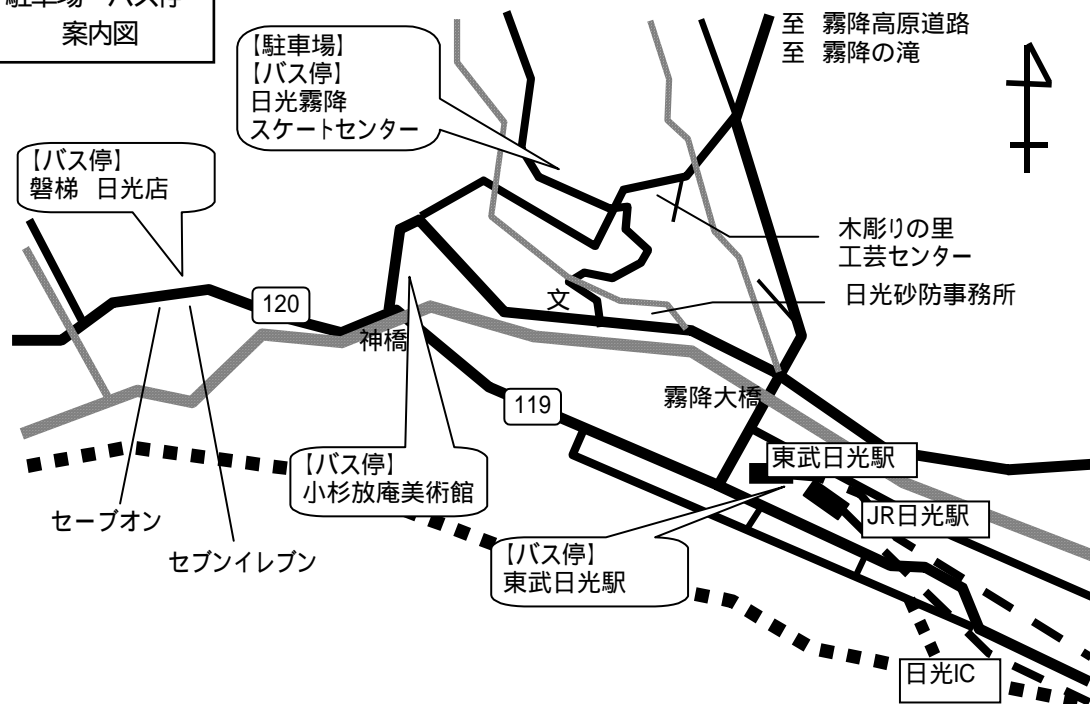
事前の申し込みは必要ありませんが、地図は先着順となります(1枚500円で販売)。

交通のご案内

会場周辺図



駐車場・バス停案内図



会場への交通

- ・ 会場は「今市少年自然の家」です。
- ・ 会場への移動は専用バスに限定しますので、バス停から専用バス（往復 1,000 円）をご利用ください。事前の予約は必要ありません。乗車の際に料金をお支払い下さい。
- ・ 会場行きバス（往路）および会場からの帰りバス（復路）については、下に示す時刻表をご参照ください。なお、道路状況・天候等により定刻通りに運行できないことがあります。
- ・ 専用バスへの乗車は、日本学生オリエンテーリング選手権大会に参加している学生、チームオフィシャルを優先させてい

ただく場合があります。

- ・会場周辺には主催者側の許可を受けた車両以外は駐車できませんので、許可車以外の周辺への乗り入れはご遠慮ください。

【会場行きバス(往路)時刻表】

*12日(土)ミドル・ディスタンス

バス停	発車予定時刻	所要時間
磐梯日光店発	7:00 9:05	約30~45分
小杉放庵美術館発	7:05 9:15	約30~45分
東武日光駅発	7:15 8:00 8:30~11:00 は約15分おき	約20~30分
日光霧降スケートセンター (大会専用駐車場)発	7:50 8:35 9:05 9:30 9:45 10:00 10:15 10:30	約30~40分

*13日(日)リレー、スプリント

バス停	発車予定時刻	所要時間
磐梯日光店発	6:45 8:15	約30~45分
小杉放庵美術館発	6:50 8:25	約30~45分
東武日光駅発	7:10 8:00 8:20~11:00 は10~15分おき	約20~30分
日光霧降スケートセンター (大会専用駐車場)発	7:00 7:45 8:20~10:00 は10~25分おき 10:30	約30~40分

【帰りバス(復路)時刻表】

*12日(土)ミドル・ディスタンス

行先	発車予定時刻	所要時間
磐梯日光店・小杉放庵美術館・ 東武日光駅 行	13:30 14:00 14:30 15:00~随時	約30~40分
日光霧降スケートセンター (大会専用駐車場)行	13:30 14:00 14:30 15:00~15分おき	約30~40分

*13日(日)リレー、スプリント

バス停	発車予定時刻	所要時間
磐梯日光店・小杉放庵美術館・ 東武日光駅 行	13:30~14:30 は約20分おき 14:30~随時	約30~40分
日光霧降スケートセンター (大会専用駐車場)行	13:30~14:30 は約15分おき 14:30~随時	約30~40分

日光までの交通

自家用車をご利用の方

東北自動車道、続いて日光宇都宮道路を利用し、日光ICでお下りください。国道119号を沼田方面に進み、松原町交差点にて右折し、霧降高原道路(有料道路)方面へ向かいます。霧降大橋通過後の初めの交差点で(左後方に)左折し、大会駐車場の案内板を目印に右折してください。

- ・駐車場から会場行きの専用バスが発車します。バス停からご乗車ください。
- ・会場周辺には主催者側の許可を受けた車両以外は駐車できません。

公共交通機関をご利用の方

*JRをご利用の場合

東北新幹線または東北本線(宇都宮線)「宇都宮駅」で日光線に乗り換え、終点の「日光駅」にて下車となります。会場行きのバスは、近接する「東武日光駅」の大会専用バス停からご乗車ください。

*東武鉄道をご利用の場合

東武日光線を利用し、終点「東武日光駅」にて下車となります。会場行きのバスは、駅前の大会専用バス停からご乗車ください。

【JR時刻表】

東北新幹線 東北本線(宇都宮線)				普通	新幹線 や41	新幹線 Mや201	普通	新幹線 や151	普通
	東京発				6:04	6:12		6:44	
	上野発			5:10	6:10	6:18	5:47	6:50	6:09
	新宿発								
	大宮発			5:36	6:30	6:38	6:12	7:10	6:35
宇都宮着			6:51	6:54	7:07	7:28	7:40	7:52	
日光線		普通	普通		普通		普通		
	宇都宮発	6:01	6:33		7:03		7:36		
	日光着	6:43	7:16		7:51		8:26		

東北新幹線 東北本線(宇都宮線)		新幹線 や43	普通	快速 ラビット	新幹線 Mや103	新幹線 や153	普通	普通	普通
	東京発	7:08			7:36	7:44			
	上野発	7:14		6:53	7:42	7:49	7:00	7:12	
	新宿発								7:24
	大宮発	7:34	6:56	7:16	8:02	8:09	7:25	7:41	7:55
宇都宮着	7:59	8:12	8:21	8:26	8:40	8:43	8:58	9:15	
日光線				普通				普通	
	宇都宮発			8:24				9:12	
	日光着			9:09				9:56	

東北新幹線 東北本線(宇都宮線)		新幹線 Mや105	快速 ラビット	新幹線 や155
	東京発	8:36		8:44
	上野発	8:42	7:58	8:50
	新宿発			
	大宮発	9:02	8:22	9:10
宇都宮着	9:26	9:31	9:40	
日光線				普通
	宇都宮発			9:58
	日光着			10:42

【東武時刻表】

	準急 東武日光行	準急 新栃木行	普通 東武日光行	準急 新栃木行	快速 東武日光行	普通 東武日光行	準急 新栃木行	快速 東武日光行
浅草発	5:00	5:31		6:00	6:20		6:37	7:10
北千住発	5:15	5:48		6:16	6:31		6:55	7:21
春日部発	5:44	6:18		6:56	6:54		7:25	7:44
新栃木着	6:39	7:11		7:46	7:42		8:34	8:29
発	6:39		7:19		7:43	7:58		8:31
下今市着	7:23		8:03		8:14	8:41		9:02
発	7:24		8:05		8:17	8:42		9:05
東武日光着	7:32		8:14		8:24	8:50		9:12

	特急 東武日光行	普通 東武日光行	特急 東武日光行	準急 新栃木行	快速 東武日光行	特急 東武日光行	普通	特急 東武日光行
浅草発	7:30		8:00		8:10	8:30		9:00
北千住発	7:40		8:10	8:03	8:21	8:40		9:10
春日部発	8:02		8:32		8:44	9:03		9:34
新栃木着				9:36	9:29			
発		8:53			9:31		9:53	
下今市着	9:08	9:36	9:39		10:02	10:09	10:36	10:40
発	9:09	9:42	接続		10:08	10:12	10:42	接続
東武日光着	9:16	9:51			10:16	10:19	10:51	

M: Max、や: やまびこ、斜体: 有料特急

競技情報

地図

- ・ 本大会で使用する地図はミドル・ディスタンス、リレー、スプリントいずれも縮尺 1:10,000、等高線間隔 5m、走行可能度 4 段階表示で描かれています。地図表記は ISOM2000 に準拠しています。
- ・ 上記規定の中には地図ごとに定義を定め、これを凡例に示すことで使用が認められている特徴物があります。この規定に従って以下のように記号を定めています。
 - 緑の ○ : 独立樹
 - 黒の ○ : 炭焼窯跡
 - 黒の × : ほこら・石碑・その他人工特徴物
- ・ 表記に関しては公式掲示板に掲示予定のモデルイベント地図の凡例をご参照ください。なお、競技に使用する地図では凡例が省略されています。
- ・ 地図は全てビニール袋に封入されています。

トレインの概要

トレインは、1999 年度インカレクラシックが行われた「日光霧降」の範囲を中心とした地域です。標高約 400～500m に位置し、比較的なだらかな尾根と侵食された深い沢や急峻な斜面で構成されています。植生は手入れされた針葉樹林が広範囲を占めており、見通しや走行可能度は非常に良好です。また、全域にわたって道や小道、小径が発達しており、走行の障害となるような岩石地等も見られません。

トレインに関する情報

- ・ 積雪が残っている可能性があります。各自で対策を立ててください。
- ・ 猿等の野生動物が出没することがあります。ご注意ください。
- ・ 道は凍結している可能性があります。ご注意ください。

コースに関する情報

コース設定者

増田佑輔（筑波 02 年卒） 高橋ひろみ（慶応義塾 02 年卒）

コース距離

コース距離は次の表のとおりです。ただし変更される可能性があります。その場合は、会場内の公式掲示板にて掲示します。

<ミドル・ディスタンス競技部門>

クラス	距離
MA	4.4 km
MB	2.8 km
WA	3.1 km
WB	2.1 km
N	2.1 km

<リレー、スプリント競技部門>

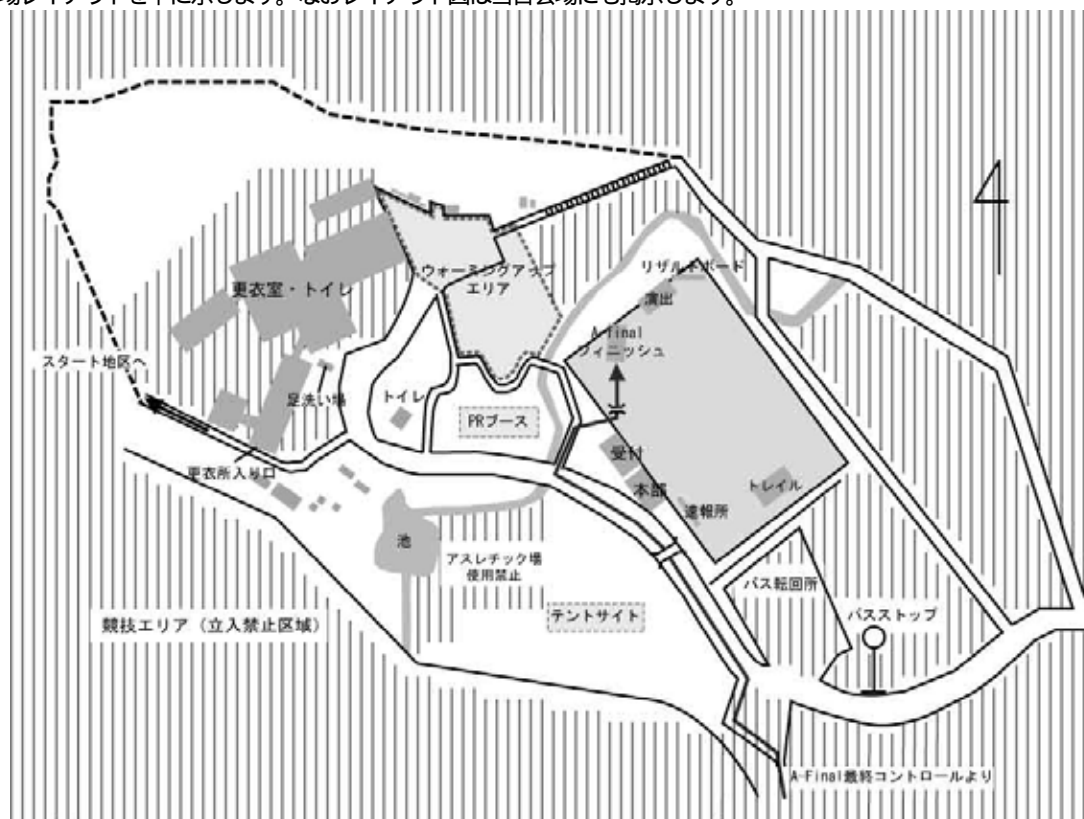
クラス	距離
ORA	3.4 km
ORB	2.9 km
OSA	3.4 km
OSB	2.9 km

ミドル・ディスタンス競技 [3 / 1 2 (土)]

競技情報

会場レイアウト

会場レイアウトを下に示します。なおレイアウト図は当日会場にも掲示します。



- ・ 女子更衣室は建物内に用意されます。ただし女子更衣室内に荷物を置くことはできません。
- ・ トイレは屋外に1ヶ所、建物内に2ヶ所用意します。
- ・ 会場にはテントサイトを設けます。譲り合ってください。なおフィニッシュレーンのすぐ脇にはテントを立てないでください。
- ・ ウォーミングアップエリア内は荷物を置いたり、テントを張ったりすることはできません。

会場 (7:00~)

- ・ 本部テントの横に公式掲示板を設置します。変更点、連絡など参加者に伝えるべき公式な情報はすべてこの掲示板を通してお知らせします。必ず確認してください。
- ・ 会場にスタートユニットを設置します。スタートに向かう前にe-cardの動作確認を行ってください。故障が疑われる場合は受付にて交換してください。

受付 (8:00~10:30)

- ・ 競技に使用するe-card (My e-cardをお持ちでない方)は、PRブーステント前でクラスごとにポケットに入れてあります。また、バックアップラベルも一緒に配布します。各自でお取りください。
- ・ ナンバーカードは配布致しません。
- ・ My e-cardを持参し忘れた場合は、本部にお越しください。手数料200円にてレンタル致します。
- ・ すべてのクラスで代走を認めます。必ず受付で代走申告用紙に記入してください。代走者は参考記録となり、表彰対象外となります。無断代走は禁止します。

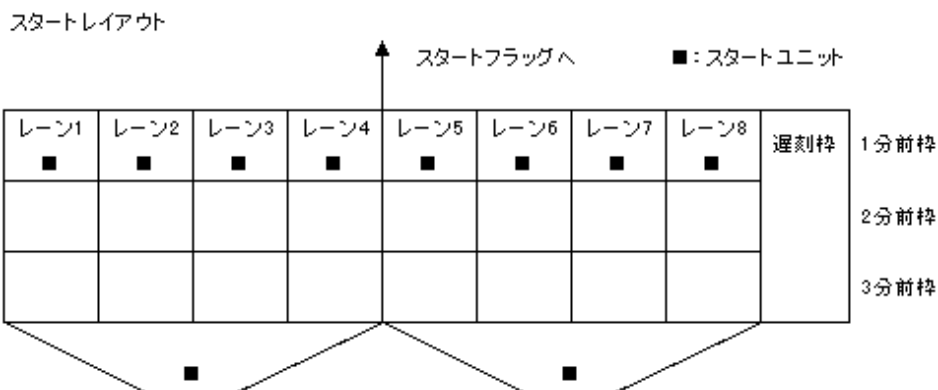
スタート地区への移動

- ・ スタート地区へは徒歩で約15分です (青白色テープ誘導で1km)
- ・ スタート地区は学生選手権の部予選と共通ですので、9:47より前に入ることはできません。
- ・ スタート地区からの防寒着等輸送は行いませんが、スタート地区に行く途中に荷物預かり所を設営します。防寒着等はここで預けるようにしてください。フィニッシュから会場に戻る際にも通りますので自分の荷物は必ず回収してください。な

お、保管中に紛失等の事故が発生しても主催者側は責任を持ちません。

スタート (10:00~11:52)

- ・ e-card が無い参加者はスタートできません。
- ・ スタート地区の時計は現在時刻を示しています。
- ・ スタート枠に入る前に役員に e-card を提示し、e-card のアクティベートを行ってください。
- ・ スタート 3 分前になったら自分のレーンに入ってください。1 分ごとに枠をひとつずつ進んでください。
- ・ スタート 1 分前になったら e-card のアクティベートを行ってください。
- ・ スタート 10 秒前になったら e-card をスタートユニットにはめ込んでください。
- ・ スタートの合図と同時に e-card を離し、地図を受け取ってスタートし、スタートフラッグまで進んでください。計時はスタートの合図から行います。
- ・ スタートフラッグまでは赤白色テープ誘導です。
- ・ 一度スタートした参加者は、必ずフィニッシュを通過するか、何らかの方法で e-card をフィニッシュ役員に提出してください。提出がない場合は未帰還者として検索されます。



遅刻者

- ・ 遅刻者は遅刻枠に直行し、役員に e-card を提示してください。
- ・ 地図を受け取ったら役員の指示に従ってスタートしてください。
- ・ 所要時間はスタートリストに記載されている時刻からスタートしたものと計算されます。
- ・ 他の参加者の都合により、すぐにスタートできない場合があります。
- ・ スタート閉鎖は 11:59 です。11:59 以降のスタートは認めません。

競技 (10:00~13:52)

- ・ 競技時間は 2 時間です。これを超えると失格となります。速やかにフィニッシュに向かってください。

フィニッシュ (10:00~13:52)

- ・ 最終コントロールからフィニッシュまでは赤白色テープ誘導です。
- ・ バンチングフィニッシュです。バンチングフィニッシュ用ユニットに e-card をはめ込んでください。
- ・ e-card は役員の指示に従って提出してください。e-card を提出できない場合には失格となります。バックアップラベルを紛失した場合は、電子的記録でコントロールを順番に回ってきたことが確認できれば失格になりません。
- ・ フィニッシュでは一切の調査依頼を受け付けません。大会受付にて伺います。
- ・ フィニッシュ閉鎖は 13:52 です。
- ・ 荷物預かり所までは緑色テープ誘導、荷物預かり所から会場までは青白色テープ誘導です。フィニッシュから会場に戻る途中に荷物預かり所を通るので、スタート前に荷物を預けた参加者は必ず荷物を持ち帰ってください。

表彰式 (14:50~)

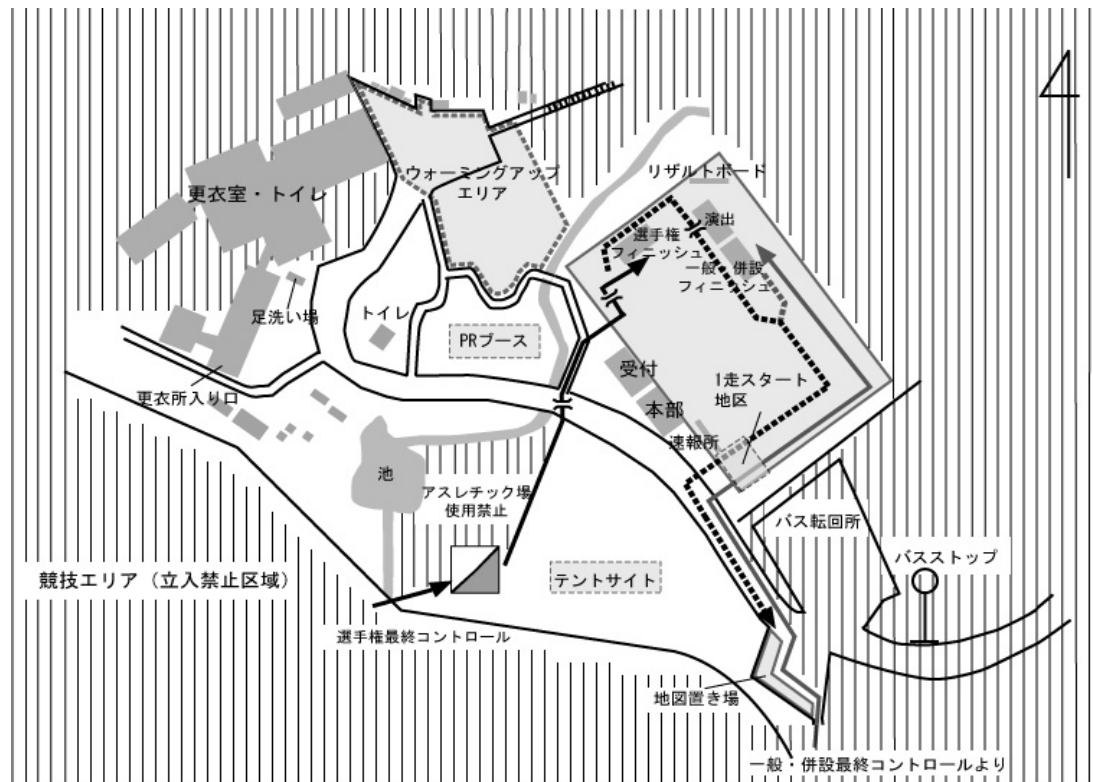
- ・ 表彰式は 14:50 頃より会場にて行います。
- ・ 各クラスの上位 3 名を入賞者として表彰します。

リレー・スプリント競技 [3/13(日)]

競技情報

会場レイアウト

会場レイアウトを下に示します。なおレイアウト図は当日会場にも掲示します。



- ・ 女子更衣室は建物内に用意します。ただし女子更衣室内に荷物を置くことはできません。
- ・ トイレは屋外に1ヶ所、建物内に2ヶ所用意します。
- ・ 会場にはテントサイトを設けます。なおフィニッシュレーンのすぐ脇にはテントを張らないで下さい。
- ・ ウォーミングアップエリア内は、荷物を置いたりテントを張ったりすることはできません。
- ・ 地図置き場については、確認する時間を設けます。

受付 (8:00~10:30)

- ・ 競技に使用するe-card(My e-cardをお持ちでない方)は、PRブーステント前でクラスごとにポケットに入れてあります。また、バックアップラベルも一緒に配布します。各自でお取りください。
- ・ My e-cardを持参し忘れた場合は、受付にお越しく下さい。手数料200円にてレンタルします。
- ・ リレー競技は走順の変更、および走者の変更を認めず。希望される場合は必ず受付で申告用紙に記入の上、提出してください。無断での走順の変更、および走者の変更は禁止します。

デモンストレーション (9:00~9:10)

チェンジオーバーエリア付近で、デモンストレーション(競技説明)を行います。前走者が来る方向、レーンの位置、チェンジオーバーの方法、次走者が走る方向などが確認できます。

競技に関する注意事項

- ・ 競技時間 リレー 4時間30分 スプリント 2時間
上記の時間を越えたチーム・参加者は失格とします。
- ・ フィニッシュ閉鎖時刻 14:40
競技途中であっても、上記時刻までにはフィニッシュを通過して下さい。
- ・ 競技を途中棄権する場合であっても、必ずフィニッシュ役員にe-card及び地図を提出して下さい。これが不可能な場合は、最寄りの役員に届けて下さい。
- ・ e-card、ナンバーカードが無い、またはリレー競技で第1走者がスタート時刻に遅刻した場合は出走できません。

- ・ e-card の紛失は失格となることがあります。失格の場合、e-card 再発行により出走は可能ですが参考記録とします。再発行場所は受付となります。
- ・ フィニッシュでは一切の調査依頼を受け付けません。大会受付にて伺います。
- ・ リスタートになったチームの記録は参考記録となります。

地図返却 (13:00 ~)

全クラスのリスタート終了後、ウォーミングアップエリアにおいて競技に使用した地図を返却します。

備品返却

e-card は水できれいに洗浄した後で、e-card 回収箱に返却してください。その際、こちらでリストを用意致しますのでチェックしてください。

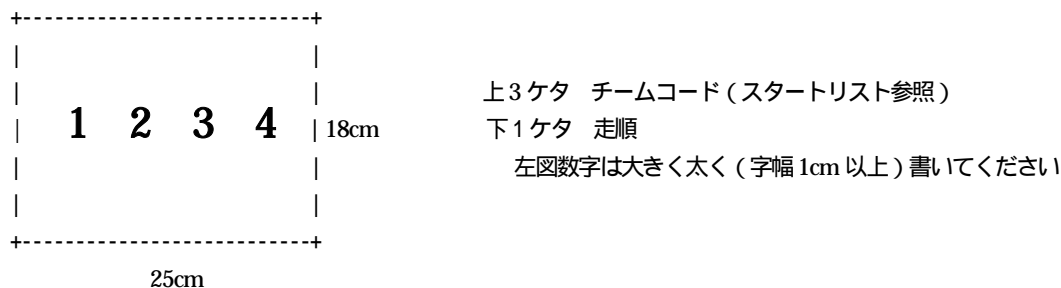
表彰式 (13:30 ~)

- ・ 表彰式は 13:30 頃より会場にて行います。詳細は放送します。
- ・ 各クラスの上位 3 チームを表彰します。
- ・ 表彰対象者は放送で呼びかけを行うので、指示された場所に速やかに集まって下さい。
- ・ 会場内において花束販売を行う予定です。

リレー競技

ナンバーカード

- ・ 事前に各チームで人数分のナンバーカードをご用意ください。
- ・ 大きくわかりやすいゼッケンを上着の胸の着用してください。

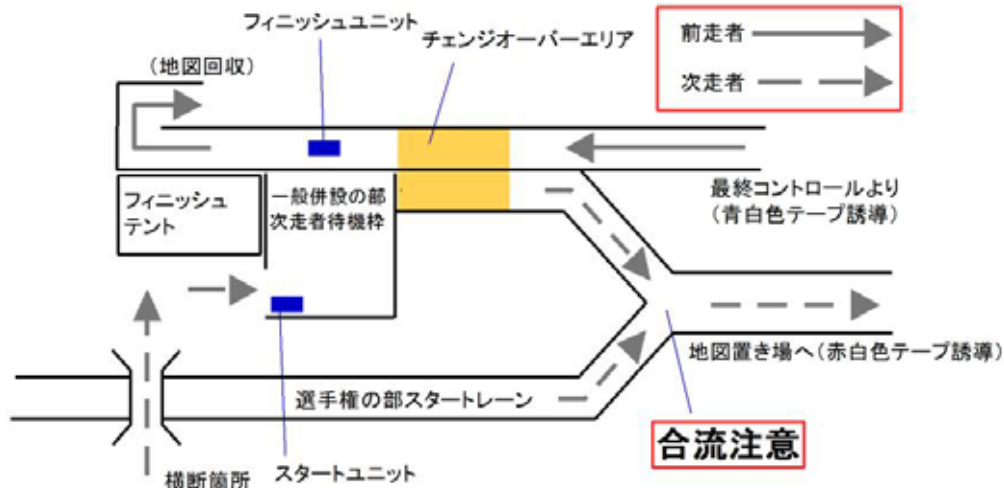


1走スタート/スプリントスタート

- ・ 全クラスとも、10:10 スタートです。
- ・ スタート時刻の 10 分前に 1 走スタート地区に集合してください。

チェンジオーバー

<リレー一般併設の部 (ORA/ORB クラス) スタート/フィニッシュ地区レイアウト>



- ・ 前走者がフィニッシュのおよそ 2 分前の地点を通過した際、ナンバーカード番号を「前走者接近情報板」に掲示します。次走者は前走者の帰還時刻を予想して準備をして下さい。また、前走者の姿が会場内に見えてからチェンジオーバーまでの所要時間は 30 秒程と予想されます。
- ・ 一般併設の部 (ORA/ORB クラス) 次走者待機枠入口にスタートユニットを設置します。e-card のアクティベートを行って下さい。故障が疑われる場合は近くの役員に伝え、e-card の再発行を受けて下さい。
- ・ チェンジオーバーは前走者と次走者の接触をもって行います。チェンジオーバーが正しく行われなかったと役員が判断した場合はそのチームは失格とします。
- ・ 次走者が次走者待機枠にいない場合は、そのまま立ち止まらずに前に進み、役員にその旨伝えて下さい。その後役員に地図を提出し、指示に従って次走者を待って下さい。チェンジオーバーするまではフィニッシュできません。
- ・ チェンジオーバー後、次走者は赤白色テープ誘導に従って地図置き場に行き、自分のナンバーカード番号が記載されている地図を取って下さい。地図置き場までの誘導は、途中で学生選手権の部の誘導と合流します。ご注意下さい。
- ・ 他の参加者の地図を取った場合は失格とします。
- ・ 自分の地図が無い場合は地図置き場の役員に伝えて下さい。
- ・ 地図を取った後は更に赤白色テープ誘導に従い、スタートフラッグ (地図上の) を通過して下さい。スタートフラッグを通過しない場合は失格とします。

フィニッシュ

- ・ 最終コントロールからは青白色テープ誘導に従って、フィニッシュレーンに入って下さい。
- ・ フィニッシュはパンチングフィニッシュです。
- ・ パンチングフィニッシュした後は追い越し禁止です。役員の指示に従って地図を提出して下さい。全クラスのリスタート終了時 (13:00) までは地図を回収します。地図を紛失した場合は失格とします。
- ・ フィニッシュ閉鎖時刻は 14:40 です。

リスタート

- ・ リスタート時刻は全クラス 13:00 の予定です。ただし、当日の進行状況によって変更される場合があるので放送に注意して下さい。
- ・ リスタート時刻の 10 分前までに、チェンジオーバーできなかったすべての参加者は一般併設の部 (ORA/ORB クラス) 次走者待機枠に集合して下さい。
- ・ 次走者待機枠集合後、リスタート時刻まではチェンジオーバーが可能です。リスタート時刻に遅刻した参加者は出走できません。
- ・ スタート後、赤白色テープ誘導に従って地図置き場に行き、自分のナンバーカード番号が記載されている地図を取って下さい。
- ・ 他の参加者の地図を取った場合は失格となります。
- ・ 自分の地図が無い場合は地図置き場の役員に伝えて下さい。


失格

- ・ 失格は役員によって即時通知されます。
- ・ すでに失格とわかっている場合でもリスタート時刻までチェンジオーバーを行って下さい。

トレイル - O 競技 [3 / 1 2 (土)]

トレイル - O は「体力不要。知力で勝負」の地図読みと正確さを競うオリエンテーリングです。オリエンテーリングウェアを着用する必要はなく、普段着で競技が可能です。

なお今回のトレイル - O は、新たな試みとして、全コントロールをタイムコントロール (TC) としています。地図と現地を正確に対応させる能力はもちろん、そのスピードも求められることとなります。



地図

縮尺 : 1:5,000 等高線間隔 : 5m 透視可能度 : 3 段階表示
位置説明 : IOF 記号 地図記号 : ISOM2000

コース

クラス	距離	登距離	難易度
TA	1,100m	20m	トレイル-O 経験 2 回以上の競技者を想定
TN	1,100m	20m	トレイル-O 経験 0~1 回以上の競技者を想定

トレインプロフィール

- ・トレインは会場周辺の狭い範囲に位置します。
- ・トレイン内のルートは 50% が舗装されていないので、運動靴等での参加を推奨します。

受付・スタート【9:00~12:30】

- ・スタート方法
[事前申し込み者]
トレイル-O 受付テントにおいて、各自の名前とスタート時刻が記入されたコントロールカードを配布するので、それを受け取ってからスタートに来てください。なお、スタート時刻については、スタートリストを参照してください。

事前申込みの段階で主催者側の予想より多数の方からの申し込みを頂いたため、当日申し込みは行わないこととなりました。なお、トレイル-O 競技につきましても参加者の変更を認めますので、変更を希望される方はトレイル-O 受付までお越しください。なお、この場合も表彰対象とします。

- ・トレイル-O 競技の所要時間はおよそ 30 分の予定です。

競技【9:00~13:00】

- ・競技の公平性を遵守し、静粛に競技を行ってください。他の参加者のヒントになるような言動は厳禁とします。
- ・コース内の移動はすべてテープ誘導に従って進んでください。テープ誘導はスタートからフィニッシュまで黄色で示します。
- ・すべてのコントロールが TC です。役員の指示に従い、TC に挑戦してください。
- ・なお、TC には正解無しという解答はありません。

競技方法

- ・TC ではないかに早く地図と地形と照合し、正しいフラッグを選択できるかを競います。
- ・競技者は役員の指示に従ってイスに座り、コントロールカードを役員に提示してください。
- ・フラッグの数を確認した後に地図が渡されます。地図はあらかじめ正置されています。地図が渡されると同時に計時が開始されます。
- ・制限時間内に所定の方法で回答してください。TC 用の自動計測器を用いる場合は、正解と思うフラッグ位置のボタンを押してください。ストップウォッチで計時する場合は、正解と思うフラッグ位置のアルファベット（記号表示）を指差して答えてください。
- ・制限時間は 60 秒です。残り時間が 10 秒になるとブザーまたは役員により合図があります。
- ・正解の場合は 1 ポイントが与えられます。不正解の場合は 0 ポイントであり、ペナルティとして回答時間に 60 秒が加算されます。
- ・制限時間（60 秒）を超過した場合は不正解扱いとなり、所要時間は 120 秒となります。
- ・正解数が最も多く、回答時間の合計が最も短い方が優勝となります。

フィニッシュ【9:00~13:00】

- ・13:00 より学生選手権 A-final が始まるため、必ず 13:00 までにフィニッシュしてください。
- ・スタート後、途中で競技を止める場合でもフィニッシュを必ず通過してください。
- ・コントロールカードを提出してください。翌日（3/13）13:00 以降、受付付近で各自のコントロールカードと正解表を返却します。なお、大会終了後各自の回答と正解表を大会公式サイトにアップロードする予定です。
- ・アンケートを配布するので、ご協力ください。

結果発表・表彰【3/13】

- ・競技の翌日（3/13）結果を公式掲示板に掲示します。成績に疑問がある際は、大会受付で所定の質問用紙にて質問してください。質問の期限は 3/13 13:30 とします。
- ・正解記号を競技当日（3/12）のみ、公式掲示板に掲示します。また、正解表を翌日（3/13）の 13:00 以降に配布します。
- ・表彰は翌日（3/13）の 13:30 頃から行うこととします。

- ・すべての参加者の中から各クラス上位3位までの者を表彰します。

その他

- ・日本トレイル・オリエンテーリング競技規則に準じます。
- ・トレイル-Oコントローラー： 田中博
- ・コースプランナー： 藤島由宇
- ・トレイル-Oに関する問合せ先：
渡辺真人 E-mail: masato_watanabe_2004@yahoo.co.jp

宿泊のご案内

- ・宿泊を希望する場合、日本旅行（旅行業者）を通じて申し込むことができます。
- ・宿泊料金：3月11日（金）7,500円 3月12日（土）8,000円（いずれも2食付諸税込み）
 - 2名様以下でお申し込みの場合は相部屋となることがあります。また、2名様以下で1室ご利用の場合は割増料金が発生します。
- ・下記の問い合わせ先までFAXまたはE-mailにてお申込みください。

(株)日本旅行 東京南支店 〒104-0031 東京都中央区京橋 1-17-10 内田洋行京橋ビル2階 TEL: 03-3567-2581 FAX: 03-3567-3985 E-mail: tokyominami_net@nta.co.jp 担当：小林、正能、高宮
--

問い合わせ先

日光オリエンテーリング2日間大会全般に関する質問はこちらをお願いします。

蔵田真彦 E-mail (推奨) : mkurata@geo.titech.ac.jp TEL: 090-6013-6098